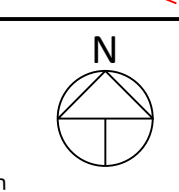
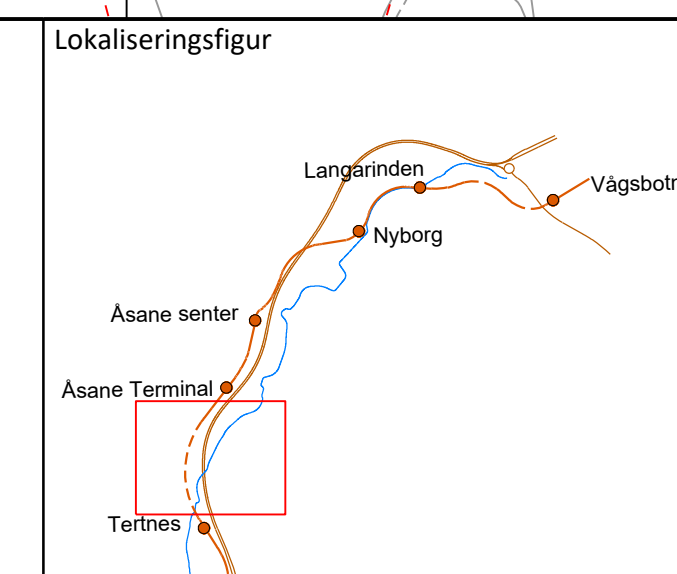


Tegnforklaring

- Midlertidig erverv, privat (totalt areal 100015 m2)
- Permanent erverv, privat (totalt areal 203461 m2)
- Permanent og midlertidig erverv, offentlig (totalt areal 220972m2)
- Bygninger som rives
- Anleggsgrense, plangrense



**BT5 Bybanen til Asane
DS4, Tertneskrysset - Stamskaret
Grunnerv**

| Revisjon | Revisjon gjelder | Utb | Kontr | Godkjent | Rev. dato |
|----------|---------------------|-----|-------|----------|------------|
| 01 | Teknisk forprosjekt | EO | JS/TW | IVO | 2022-09-15 |



**BERGEN
KOMMUNE**



Miljøtett

Leverandør

Norconsult

Målestokk

1:1000

Tegningsnummer/dokumentkode

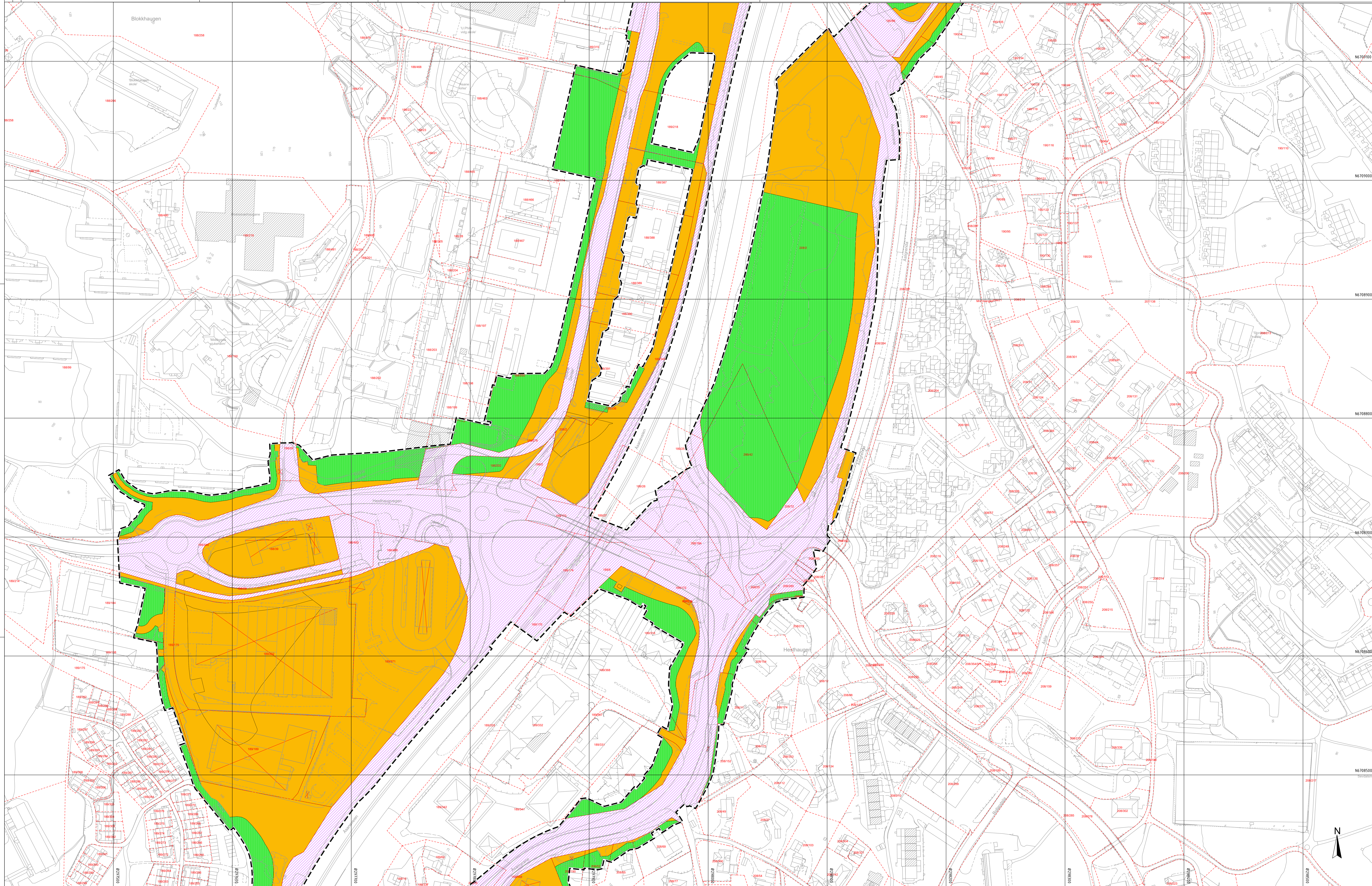
BT5-W-40001

Plan id

65830000

Rev.

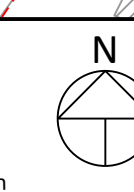
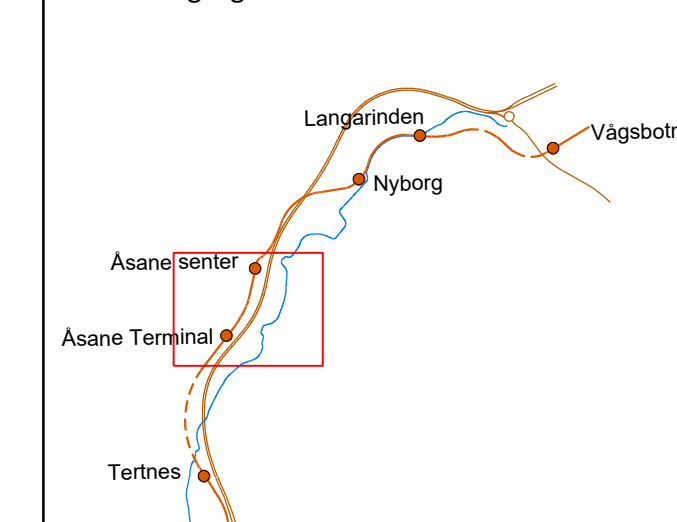
01



Tegnforklaring

- Midlertidig erverv, privat (totalt areal 100015 m2)
- Permanent erverv, privat (totalt areal 203461 m2)
- Permanent og midlertidig erverv, offentlig (totalt areal 220972m2)
- Bygninger som rives
- Anleggsgrense, plangrense

Lokaliseringsfigur



BT5 Bybanen til Asane
DS4, Asane terminal, Asane senter, Asamyrane
 Grunnerverv

| Revisjon | Revisjon gjelder | Utbø | Kontr | Godkjent | Rev. dato |
|----------|---------------------|------|-------|----------|------------|
| 01 | Teknisk forprosjekt | EO | JS/TW | IVO | 2022-09-15 |

BERGEN
KOMMUNE

Miljøtettet

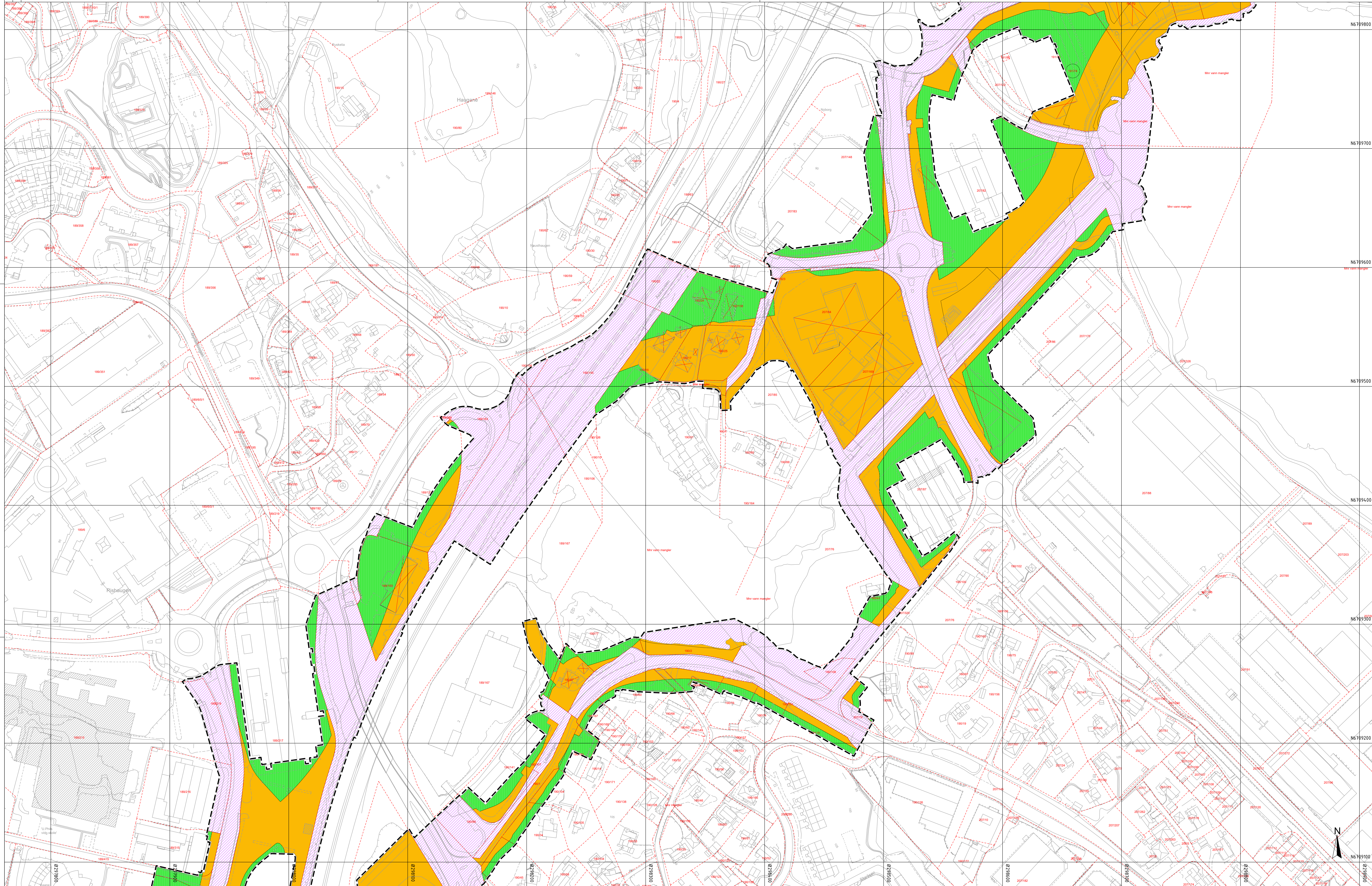
Leverandør **Norconsult**

Målestokk **1:1000**

Tegningsnummer/dokumentkode **BT5-W-40002**

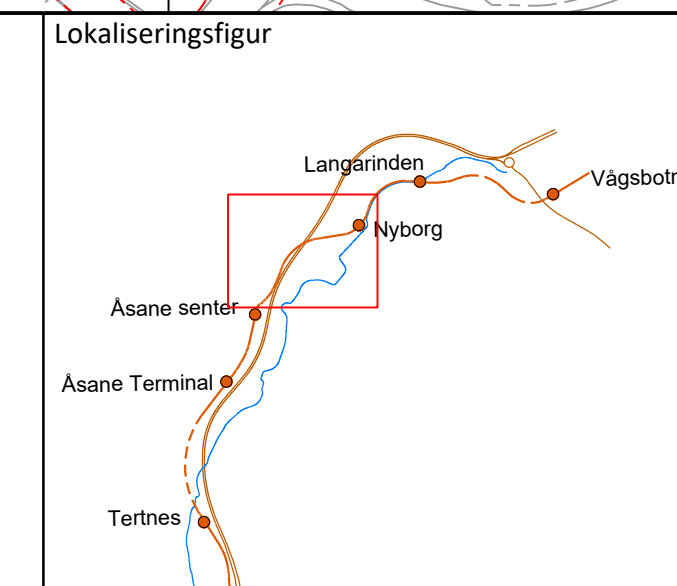
Plan id **65830000**

Rev. **01**



Tegnforklaring

- Midlertidig erverv, privat (totalt areal 100015 m2)
- Permanent erverv, privat (totalt areal 203461 m2)
- Permanent og midlertidig erverv, offentlig (totalt areal 220972m2)
- Bygninger som rives
- Anleggsgrense, plangrense



**BT5 Bybanen til Asane
DS4, Asamyrane, Litleåsvegen
Grunnerverv**

| Revisjon | Revisjon gjelder | Utarb | Kontr | Godkjent | Rev. dato |
|----------|---------------------|-------|-------|----------|------------|
| 01 | Teknisk forprosjekt | EO | JS/TW | IVO | 2022-09-15 |



**BERGEN
KOMMUNE**



Miljøtettet

Leverandør

Norconsult

Målestokk

1:1000

Tegningsnummer/dokumentkode

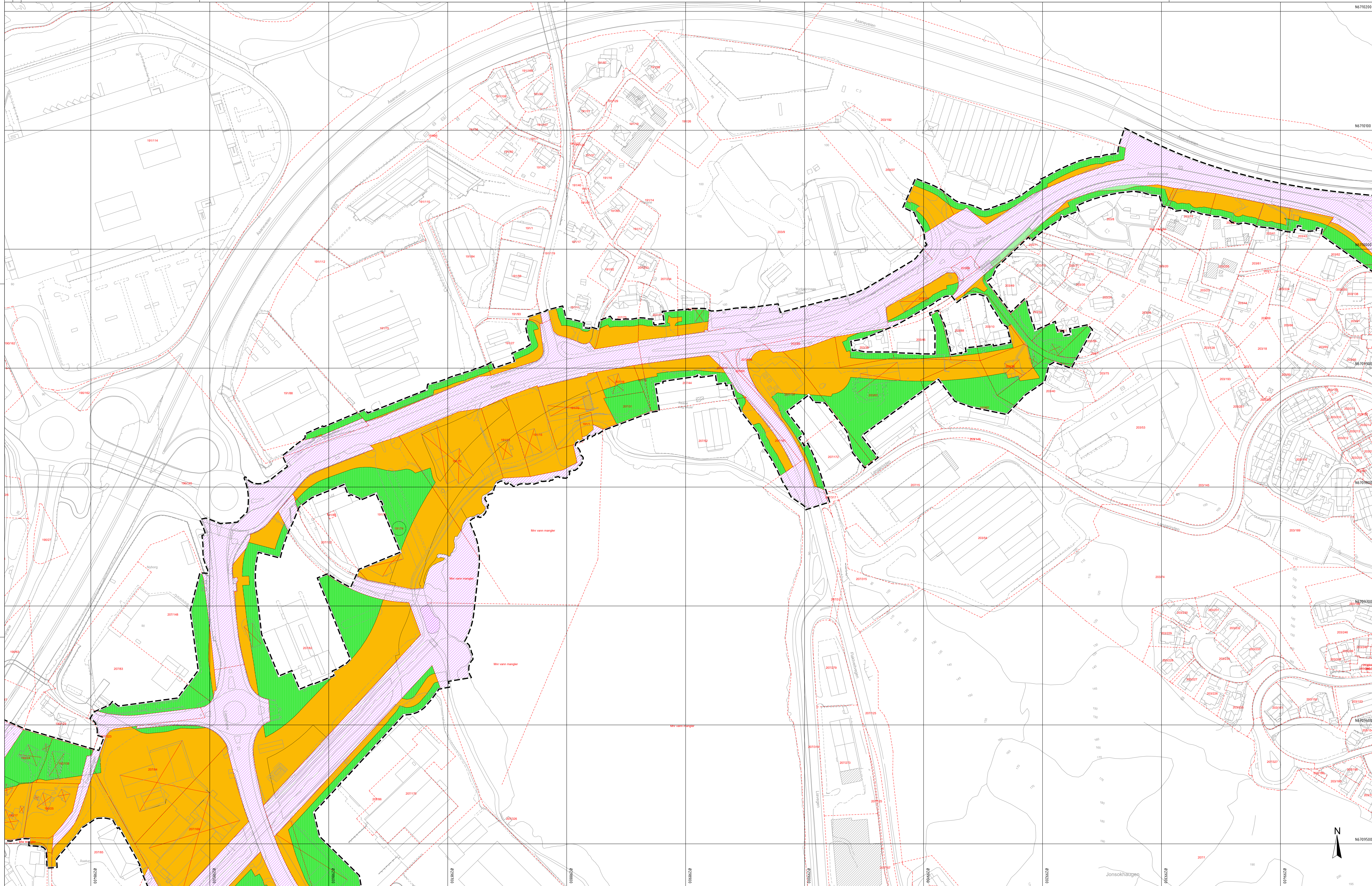
BT5-W-40003

Plan id

65830000

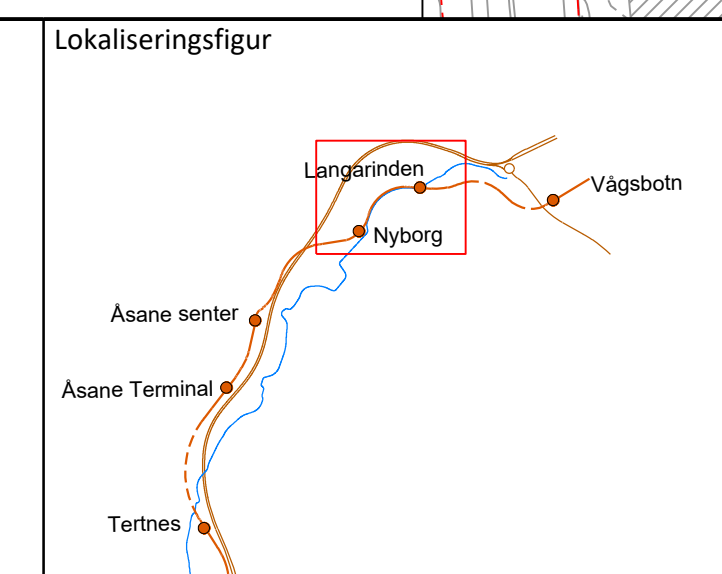
Rev. dato

01



Tegnforklaring

- Midlertidig erverv, privat (totalt areal 100015 m2)
- Permanent erverv, privat (totalt areal 203461 m2)
- Permanent og midlertidig erverv, offentlig (totalt areal 220972m2)
- Bygninger som rives
- Anleggsgrense, plangrense



BT5 Bybanen til Asane
 DS4, Nyborg - Langarinden
 Grunnernerv

| Revisjon | Revisjon gjelder | Utarb | Kontr | Godkjent | Rev. dato |
|----------|---------------------|-------|-------|----------|------------|
| 01 | Teknisk forprosjekt | EO | JS/TW | IVO | 2022-09-15 |

**BERGEN
KOMMUNE**

Miljøtettet

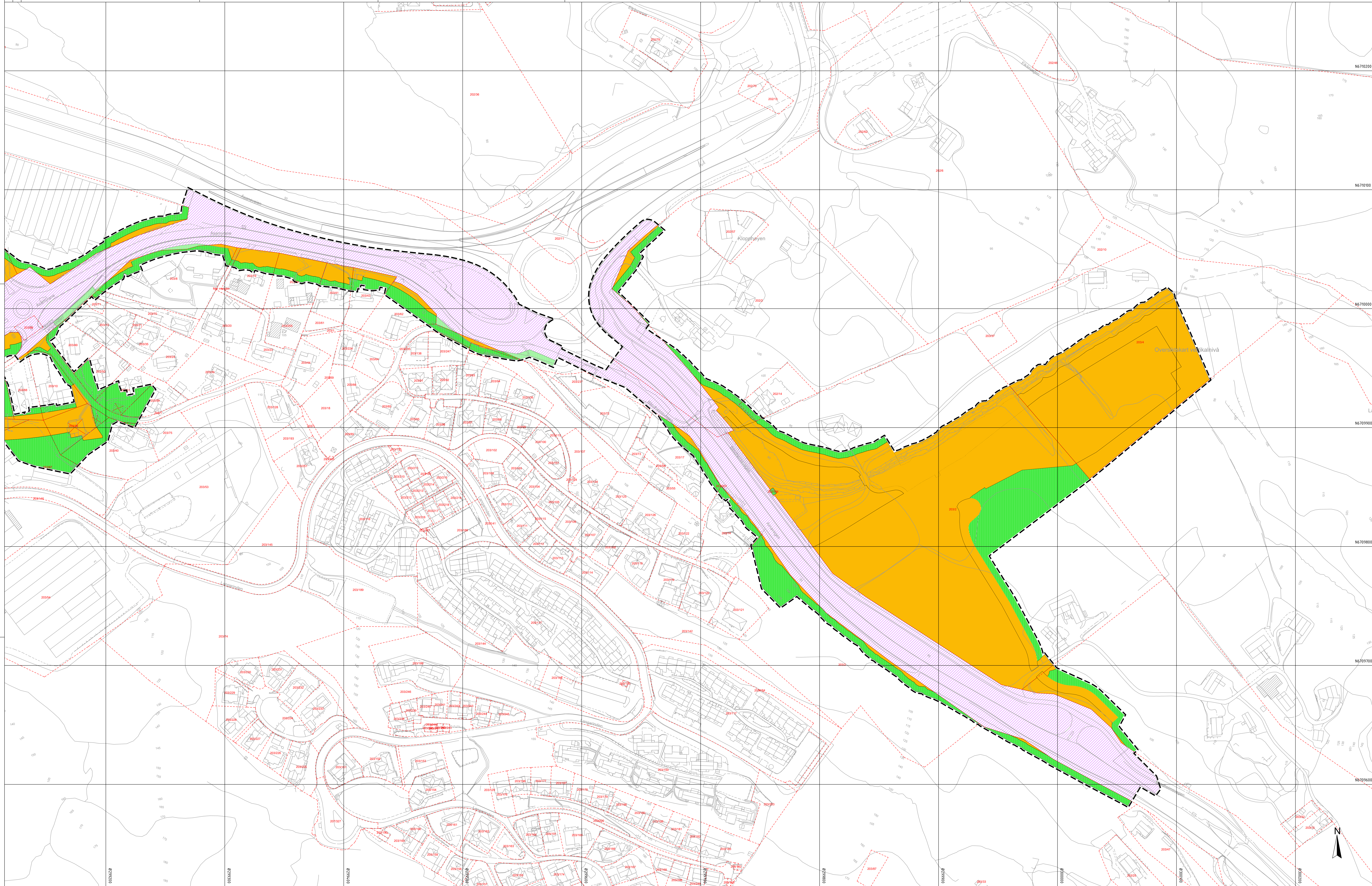
Leverandør **Norconsult**

Målestokk **1:1000**

Tegningsnummer/dokumentkode **BT5-W-40004**

Plan id **65830000**

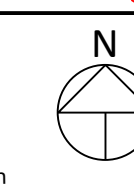
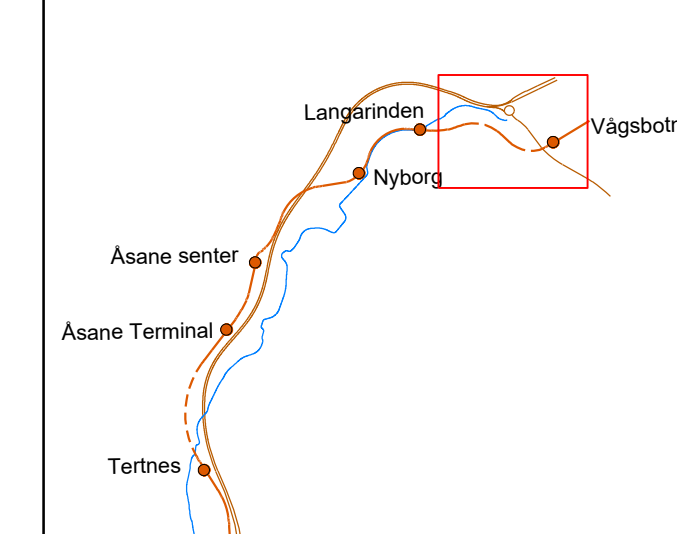
Rev. **01**



Tegnforklaring

- Midlertidig erverv, privat (totalt areal 100015 m2)
- Permanent erverv, privat (totalt areal 203461 m2)
- Permanent og midlertidig erverv, offentlig (totalt areal 220972m2)
- Bygninger som rives
- Anleggsgrense, plangrense

Lokaliseringsfigur



**BT5 Bybanen til Asane
DS4, Langarinden - Vågsbotn
Grunnerverv**

| Revisjon | Revisjon gjelder | Utarb | Kontr | Godkjent | Rev. dato |
|----------|---------------------|-------|-------|----------|------------|
| 01 | Teknisk forprosjekt | EO | JS/TW | IVO | 2022-09-15 |
| | | | | | |
| | | | | | |



BERGEN
KOMMUNE



Miljøtettet

Leverandør

Norconsult

Målestokk

1:1000

Tegningsnummer/dokumentkode

BT5-W-40005

Plan id

65830000

Rev. 01