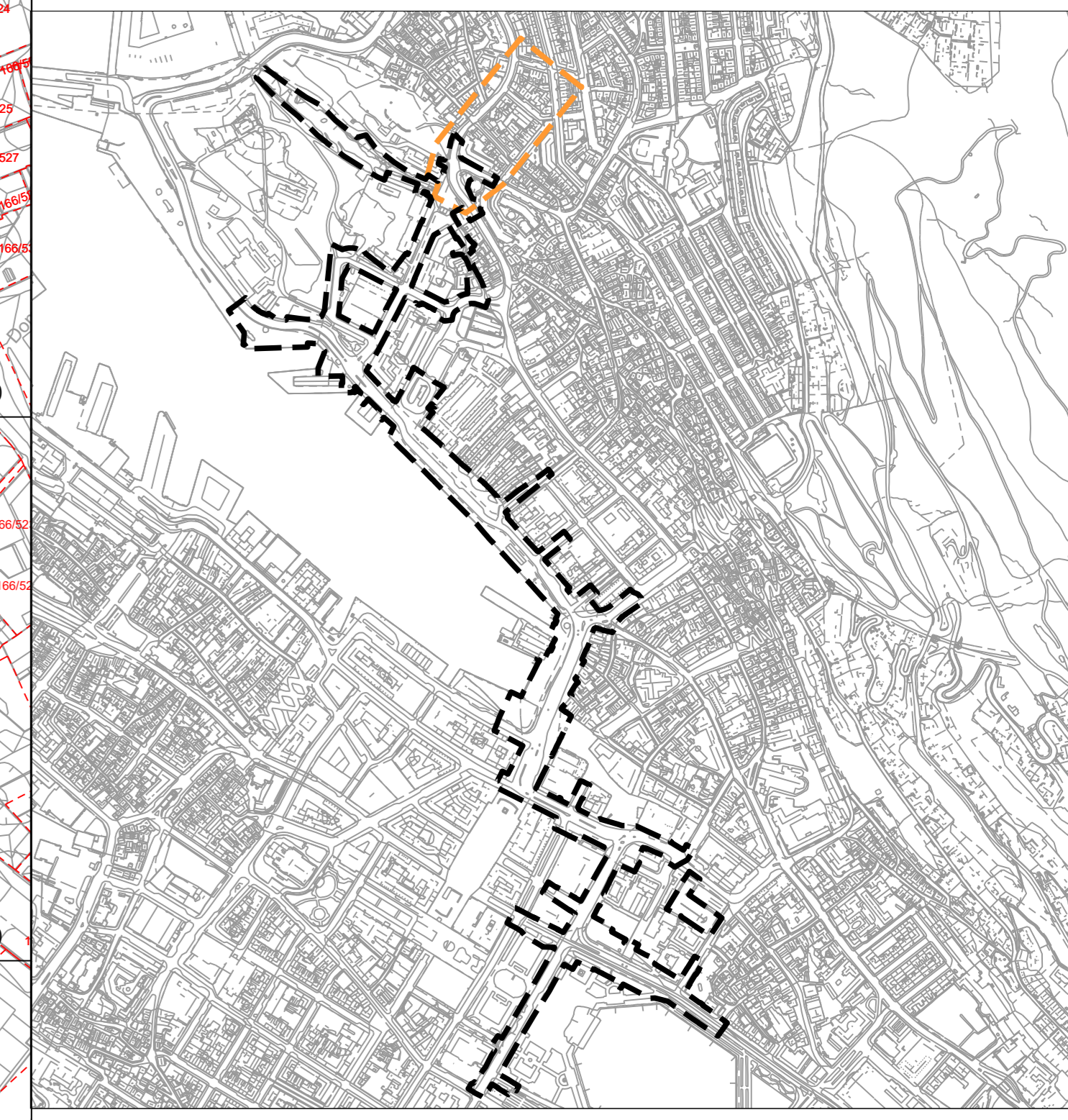
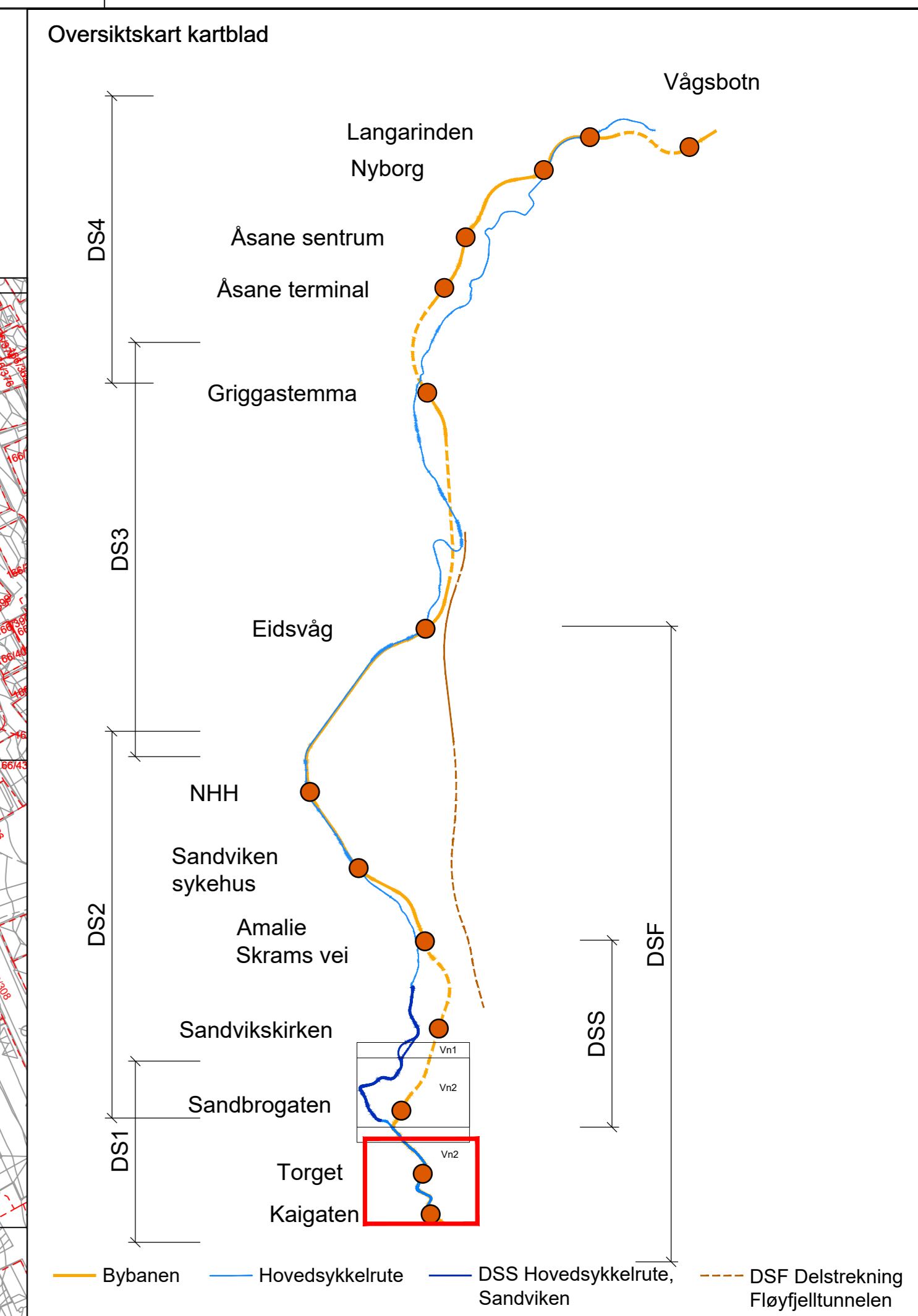


Hensynssoner for:
 H140, Sikringssoner frisikt
 H190, Andre sikringssoner (siktsoner og gravedyber)
 H320, Faresoner flomfare (flomveier og havnivåstigning)
 H350, Faresoner brann-/eksplosjonsfare
 H390, Faresone brannsmitte
 H410, krav vedrørende infrastruktur



Vertikalnivå :
 Vertikalnivå 1 = under grunnen/tunnel
 Vertikalnivå 2 = på grunnen/vanoverflate

Tegnforklaring Plankart 1av 3 SØSI ver. 4.5.2

Reguleringsplan PBL 2008

§12-5. Nr. 1 - Bebyggelse og anlegg
 Bebyggelse og anlegg (1001)
 Offentlig eller privat tjenesteyting (1100)

§12-5. Nr. 2 - Samferdselsanlegg og teknisk infrastruktur
 Veg (2010)
 Kjøreveg (2011)
 Fortau (2012)
 Torg (2013)
 Gatenett (2014)
 Gangveigjengangsnett (2016)
 Sykkelanlegg (2017)
 Annen veggrunn - tekniske anlegg (2018)
 Trase for sporveiforstadsbane (2022)
 Høsteplass/plattform (2025)
 Kai (2041)
 Kollektivholdeplass (2073)
 Kombinerte formål for samferdselsanlegg og/eller teknisk infrastrukturtraseer (2800)
 Angitte samferdselsanlegg og/eller teknisk infrastrukturtraseer kombinert med andre angitte hovedformål (2900)

§12-5. Nr. 3 - Grønnstruktur
 Park (3050)

§12-5. Nr. 4 - Forsvaret
 Forsvart (4101)

§12-6. JF. §11-8a - Hensynssoner
 Frisikt (140)
 Andre sikringssoner (190)
 Flomfare (320)
 Brann-/eksplosjonsfare (350)
 Annen fare (390)

§12-6. JF. §11-8b - Hensynssoner
 Krav vedrørende infrastruktur (410)

§12-6. JF. §11-8c - Hensynssoner
 Bevaring kulturmiljø (570)

§12-6. JF. §11-8d - Hensynssoner
 Båndlegging etter lov om kulturmiljø (730)

§12-7 - Bestemmelsesområder
 Bestemmelsesområde
 Midlertidig bygge- og anleggsområde
 Illustrasjon av planens begrensning (vist 1m utenfor juridisk plangrense), RpGrense sammenfaller med RpFormålsgrense
 Formålsgrense
 Bygg, kulturmiljø, mm. som skal bevares (1210)
 Bebyggelse som forutsettes fjernet (1215)
 Reguleret særtilrette (1221)
 Friskilt (1222)
 Reguleret kart kjørebane (1223)
 Reguleret følgekjørefelt (1226)
 Reguleret stillerom (1228)
 Måle- og avstandslinje (1259)

Punktsymboler
 Stenging av avkjørsel (1241)
 Avkjørsel - både inn og utkjørsel (1242)
 Avkjørsel - kun innkjørsel (1243)
 Avkjørsel - kun utkjørsel (1244)
 Tunnelåpning (1253)
 Eksisterende tre som skal bevares (1271)

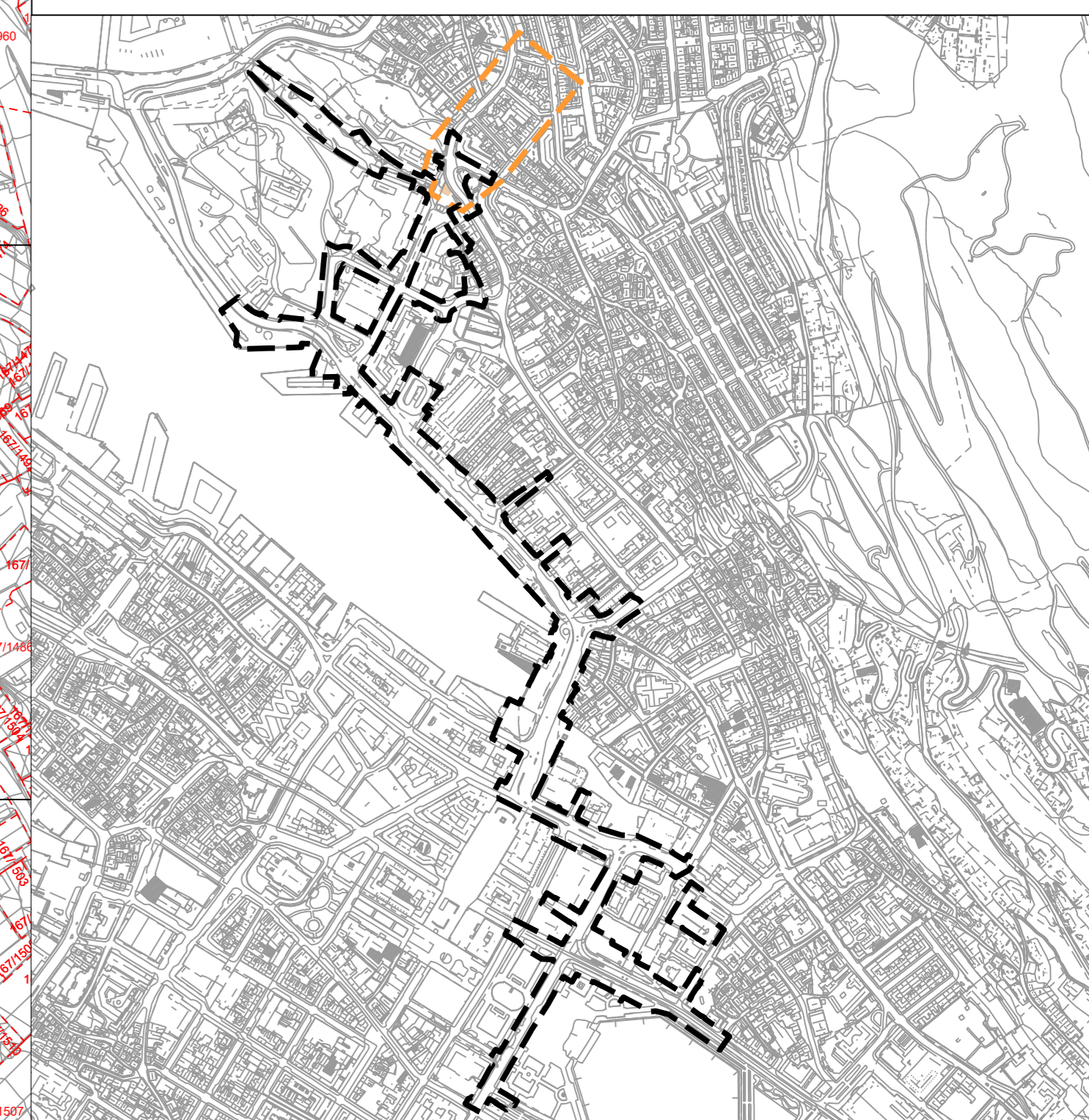
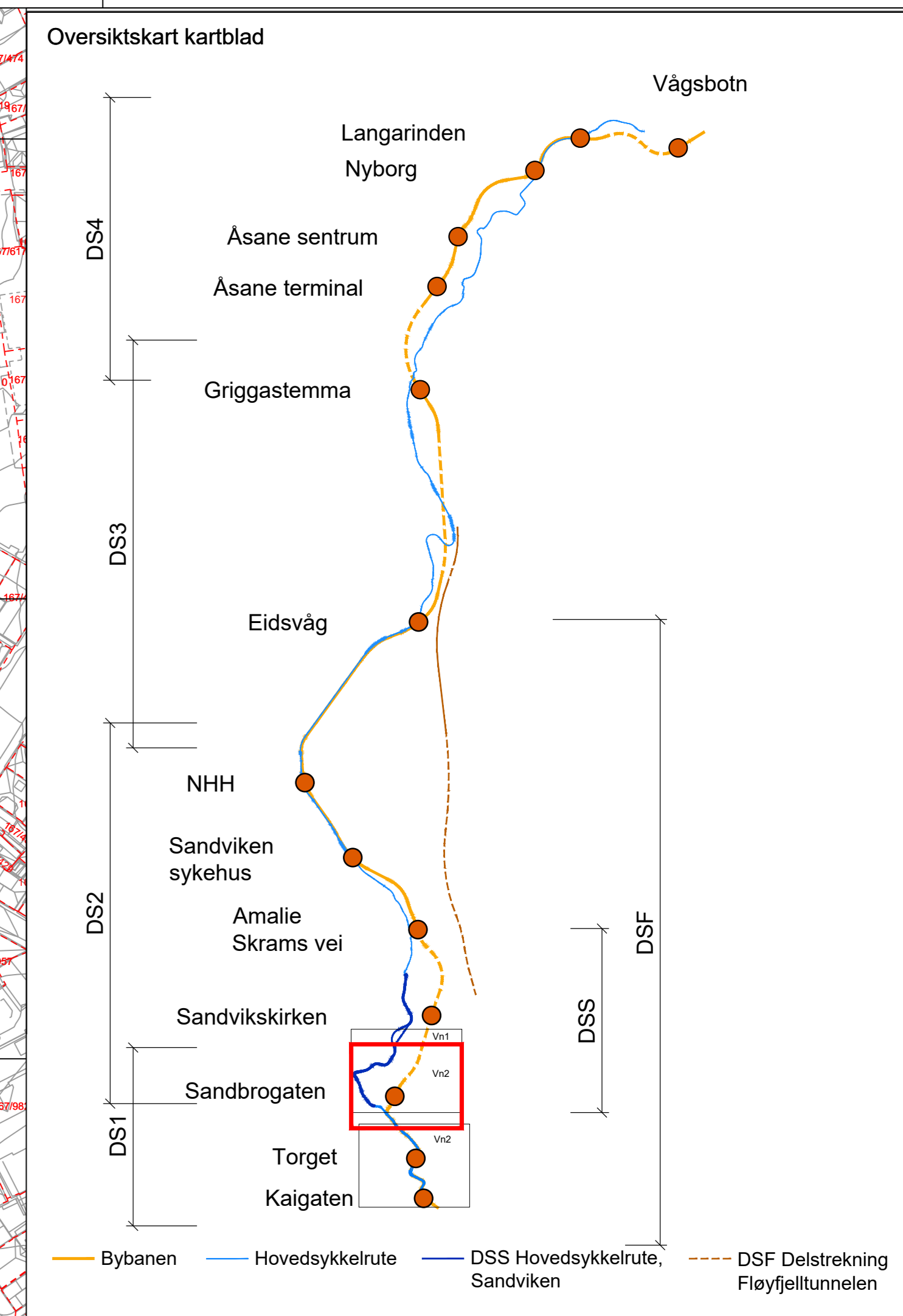
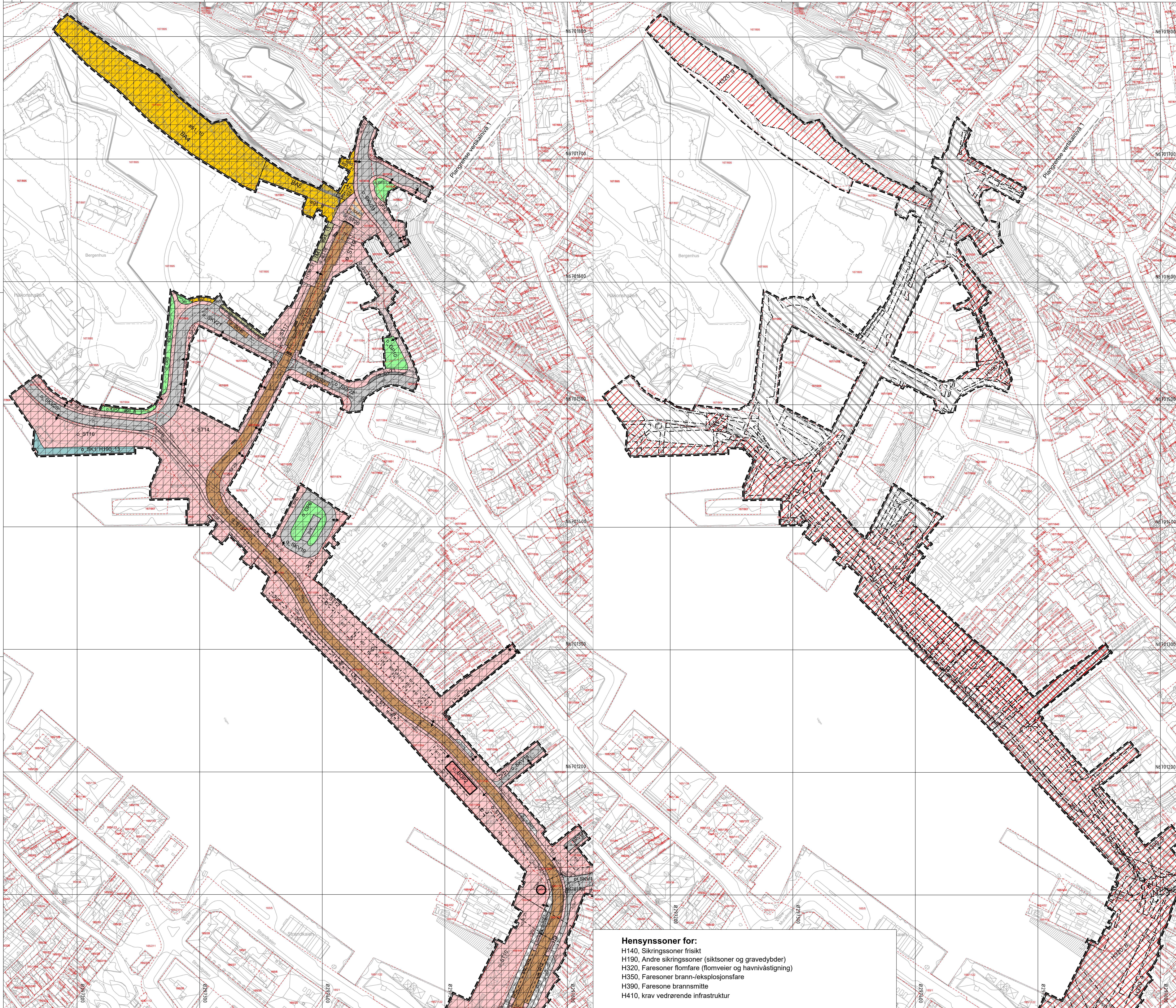
REGIERFORM (PBL §12-7)
 Offentlig arealformål
 Eiendomsgrænse
 Eksisterende bebyggelse
 Godkjent tiltak
 Utlåst - kun utkjørsel (1243)
 Geodetisk høydegrunnlag NN2000
 Side utkastdato basiskart: 25.03.22, 31.01.23 (matrikkel, bygg, pbl tiltak)
 Endringsdato: 1.10.2022 ved vedlegg A1
 Kartmålestokk: 1:1000 ved vedlegg A1

REGULERINGSPLAN, DETALJREGULERING FOR:
 BERGEN KOMMUNE
 Bergenhus, Bybanen fra sentrum til Asane
 Delstrekning 1, Kaigaten - Sandbrogaten
 Nasjonal arealplan-ID 4601_65800000

Saksbehandling følge plan- og bygningsloven

Saksangang	Dato	Plankart dater	Bestemmelser dater
Planoppstart	09.05.2018		
Planoppstart kunningort	19.05.2018		
Bevilgning offentlig ettersyn	20.10.2022	15.09.22	23.09.22
Offentlig ettersyn, fra - til	05.11.2022 - 21.12.2022	15.09.22	23.09.22
Begrunnet forslag for seer av planen	17.02.2023 - 17.03.2023	17.02.23	17.02.23
Bystyrets vedtak	31.05.2023	24.03.2023	31.03.2023
Planvedtak kunningort	07.10.2023	24.03.2023	31.03.2023

Foringsgjalt: Utarbeidet av: Saknummer: PLAN-2022-0561
 Norconsult: Site revisjonsdato: 24.03.2023
 Det bekræftes at plankartet er i samsvar med bystyrets vedtak: Avslutningsprosjekt



Vertikalnivå :
 - - - - - Vertikalnivå 1 = under grunnen/tunnel
 - - - - - Vertikalnivå 2 = på grunnen/vannoverflate

- Tegnforklaring**
- Reguleringsplan PBL 2008**
- §12-5. Nr. 1 - Bebyggelse og anlegg
 - BA Bebyggelse og anlegg (1001)
 - BOP Offentlig eller privat tjenesteyting (1160)
 - §12-5. Nr. 2 - Samferdselsanlegg og teknisk infrastruktur
 - SV Veg (2010)
 - SKV Kjørefveg (2011)
 - SF Fortau (2012)
 - ST Torg (2013)
 - SGT Gatunet (2014)
 - SGAG Gangveg/gangarealgåle (2016)
 - SS Sykkelanlegg (2017)
 - SVI Annen veggrunn - tekniske anlegg (2018)
 - STS Trase for sporveg/forstadsbane (2022)
 - SH Holdeplass/plattform (2025)
 - SK Kai (2041)
 - SKH Kollektivholdeplass (2073)
 - SKF Kombinerte formål for samferdselsanlegg og/eller teknisk infrastrukturtraseer (2800)
 - SAA Angitte samferdselsanlegg og/eller teknisk infrastrukturtraseer kombinert med andre angitte hovedformål (2900)
 - §12-5. Nr. 3 - Grønnstruktur
 - GP Park (3050)
 - §12-5. Nr. 4 - Forsvaret
 - FV Forsvarets område (4101)
 - §12-6. JF. §11-8a - Hensynssoner
 - H140 Frisikt (140)
 - H190 Andre sikringssoner (190)
 - H320 Flomfare (320)
 - H350 Brann-/eksplosjonsfare (350)
 - H390 Annen fare (390)
 - §12-6. JF. §11-8b - Hensynssoner
 - H410 Kyst- og havneinfrastruktur (410)
 - §12-6. JF. §11-8c - Hensynssoner
 - H570 Bevaring kulturmiljø (570)
 - §12-6. JF. §11-8d - Hensynssoner
 - H730 Båndlegging etter lov om kulturmiljøer (730)
- §12-7 - Bestemmelsesområder**
- Bestemmelsesområde
 - Midlertidig bygg- og anleggsområde
- Linjesymbol**
- Illustrasjon av planens begrensning (vitt 1m utenfor juridisk plangrense), RpGrense sammenfaller med RpFormålsgrense
 - Formålsgrense
 - Bygg, kulturminner, mm. som skal bevares (1210)
 - Bebyggelse som forutsettes fjernet (1215)
 - Regulert søneretning (1221)
 - Friskiltning (1222)
 - Regulert karte kjørebane (1223)
 - Regulert følgjeforfall (1226)
 - Regulert stillermer (1228)
 - Måle og avstandslinje (1259)
- Punktsymboler**
- Stenging av avkjørsel (1241)
 - Avkjørsel - både inn og utkjøring (1242)
 - Avkjørsel - kun innkjøring (1243)
 - Avkjørsel - kun utkjøring (1244)
 - Tunnelåpning (1253)
 - Ekstisterende tre som skal bevares (1271)
- REGIERFORM** (en. §10-11-10)
 Offentlig arealformål
- BASISKART**
- Eiendomsgrense
 - Ekstisterende bebyggelse
 - Geodetisk punkt
 - Geodetisk grunnlag NN2000
 - Slutt utkastet basiskart: 25.03.22, 31.01.23 (matrikkel, bygg, pøt titak)
 - Byggestatus: 1m
 - Kartskala: 1:1000 ved utkastet A1

Reguleringsplan, detaljregulering for:
 Bergenhus, Bybanen fra sentrum til Åsane
 Delstrekning 1, Kaigaten - Sandbrogaten
 Nasjonal arealplan-ID 4601_65800000

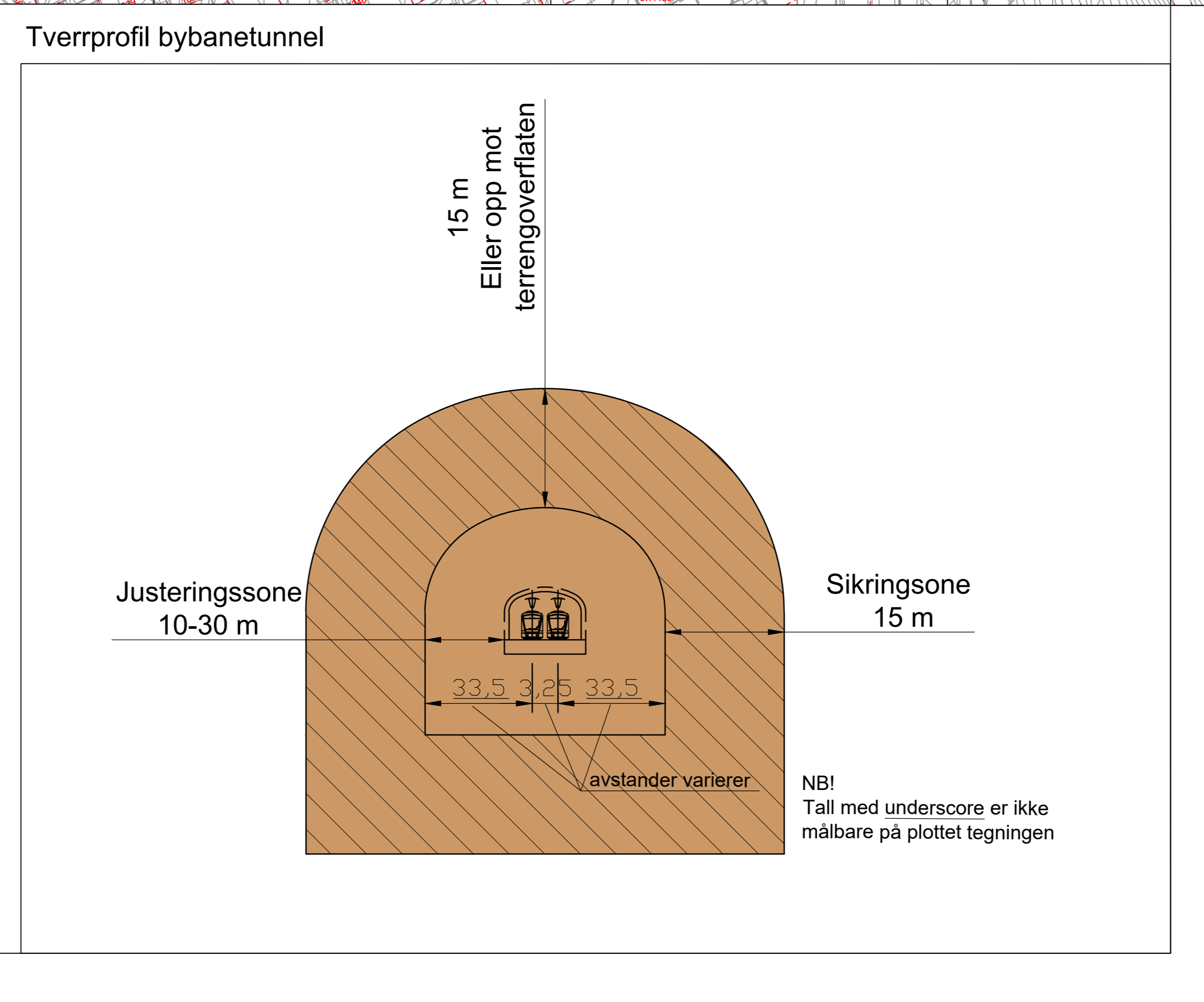
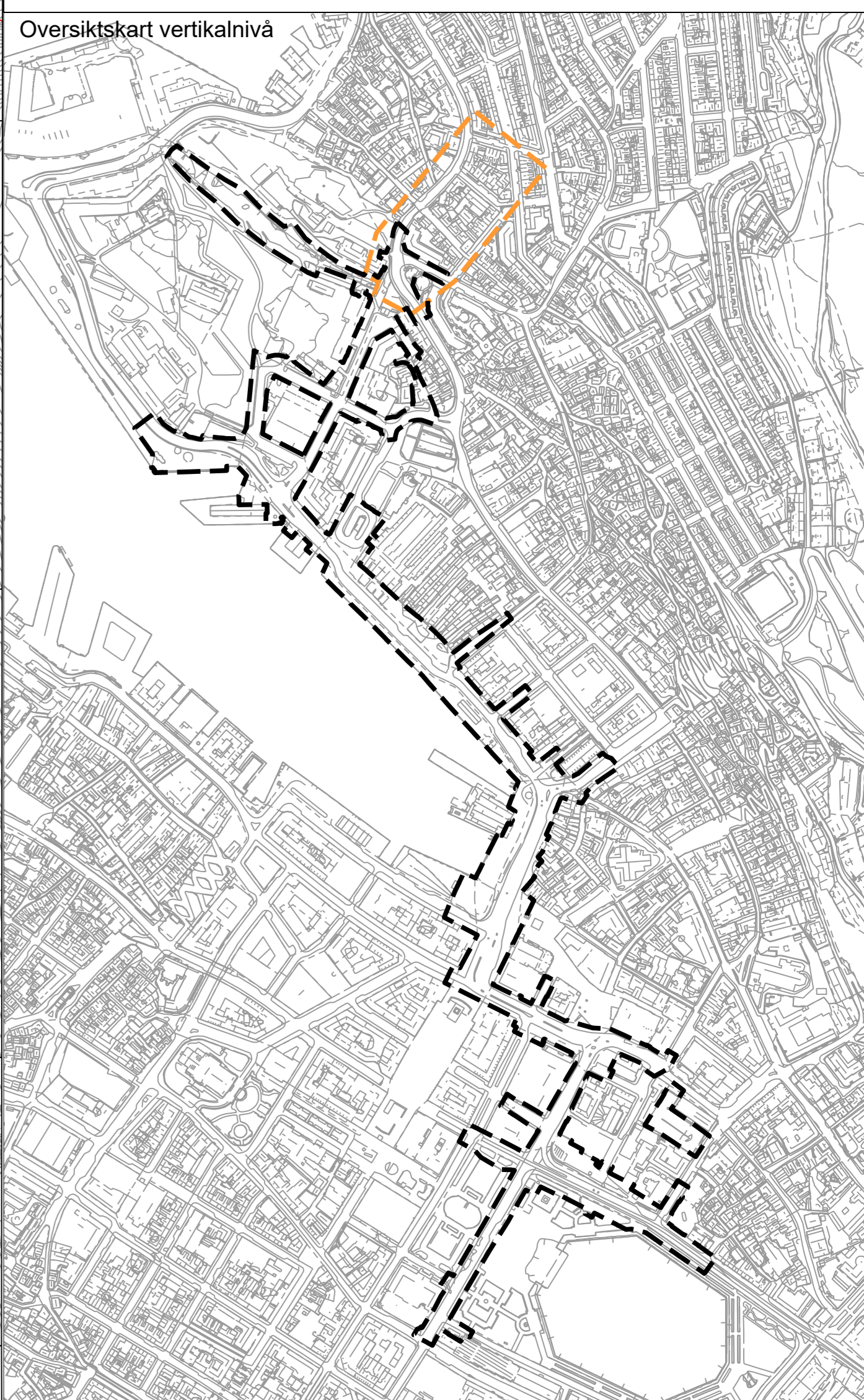
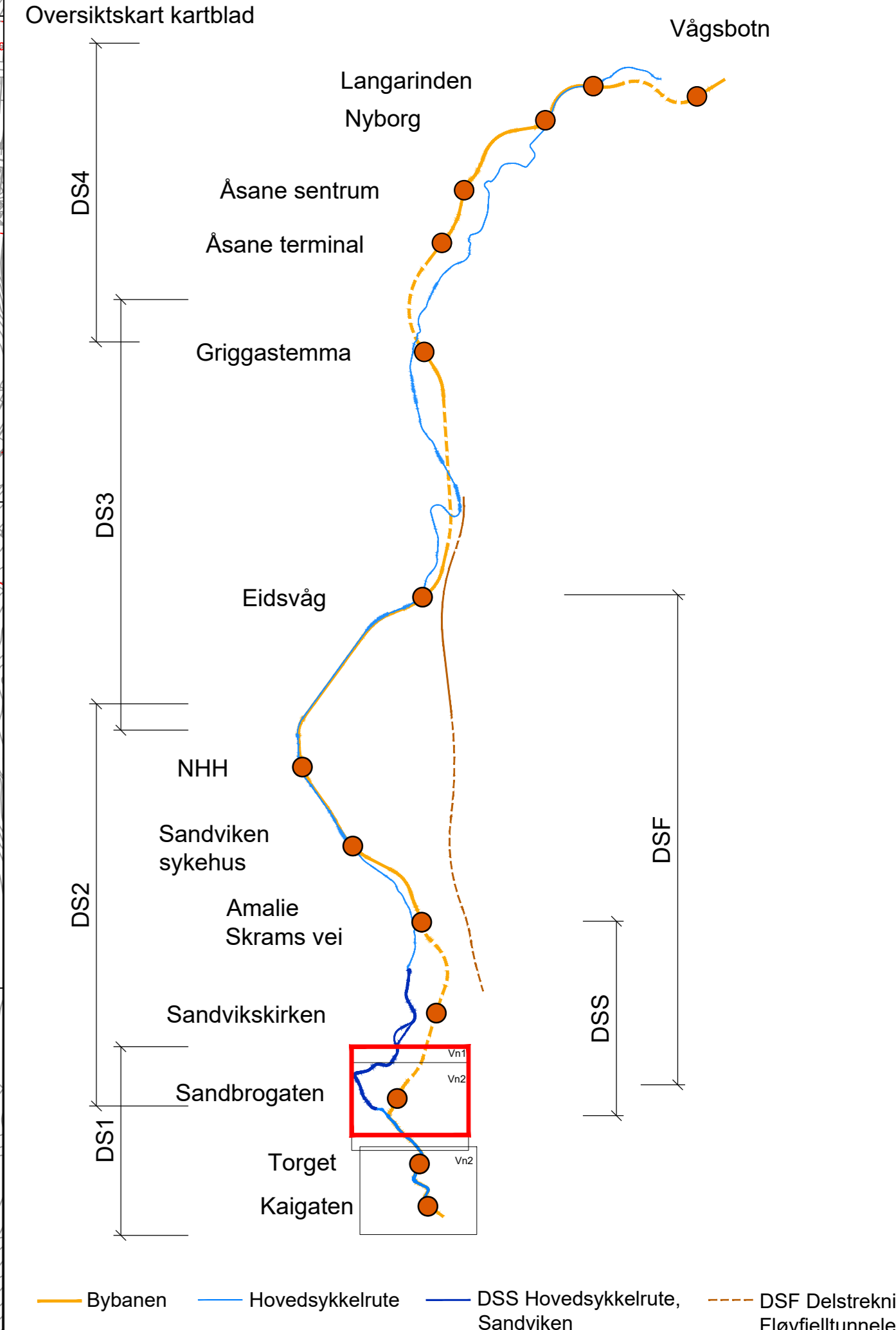
Saksbehandling følge plan- og bygningsloven	Dato	Plankart datter	Bestemmelser datter
Planoppgjør	09.05.2018	19.05.2018	
Planoppgjør kunnngort	20.10.2022		
Bevilling offentlig ettersyn	05.11.2022	15.09.22	23.09.22
Offentlig ettersyn, fra - til	05.11.2022 - 21.12.2022		
Byggesatt for seer av planen	17.02.2023 - 17.03.2023	17.02.23	17.02.23
Bytyns vedtak	31.05.2023	24.03.2023	31.03.2023
Planvedtak kunnngort	07.10.2023	24.03.2023	31.03.2023

Foransgjått av: **Norconsult** Utarbeidet av: **Norconsult** Saknummer: PLAN-2022/0561
 Site revideringsdato: 24.03.2023

Det behøves at plankartet er i samsvar med bytyns vedtak.

Hensynssoner for:

- H140, Sikringssoner frisikt
- H190, Andre sikringssoner (siktsoner og gravedybder)
- H320, Faresoner flomfare (flomveier og havnivåstigning)
- H350, Faresoner brann-/eksplosjonsfare
- H390, Faresone brannsmitte
- H410, krav vedrørende infrastruktur



Vertikalnivå :

- Vertikalnivå 1 = under grunnen/tunnel
- Vertikalnivå 2 = på grunnen/vannoverflate
- Plankart 3 av 3

Tegnforklaring

Reguleringsplan PBL 2008

§12-5. Nr. 1 - Bebyggelse og anlegg

- BE Energanlegg (1510)

§12-5. Nr. 2 - Samferdselsanlegg og teknisk infrastruktur

- STB Trase for sporveiforstadsbane (2022)
- SBT Annen banerum - tekniske anlegg (2028)
- SKP Kombinerende formål for samferdselsanlegg og/eller teknisk infrastrukturtraser (2800)
- SAA Angitte samferdselsanlegg og/eller teknisk infrastrukturtraser kombinert med andre angitte hovedformål (2900)

§12-6 - Hensynssoner

- 190 Andre sikringssoner (190)
- 730 Båndlegging etter lov om kulturminner (730)

§12-7 - Bestemmelsesområder

- Bestemmelsesområde

Linjesymbol

- Illustrasjon av planens begrensning (vist 1m utenfor juridisk plangrense). Rp/Grense sammenfaller med Rp/Formålsgrense
- Formålsgrense
- Regulert senterlinje (1221)
- Tunnel (1254)
- Måle og avstandslinje (1259)

REG. EIERFORM (Pbl. §10-7 nr. 14)

- Offentlig arealformål

BASISKART

- Elendingsgrense
- Eksisterende bebyggelse
- Godkjent tiltak

§12-7 - Bestemmelsesområder

Geodetisk grunneting: UTM_Zone_Euro89
Geodetisk høydeangivelse: MØ2000
Siste utgitt dato basiskart: 25.03.22, 31.01.23 (matrisek, bygg, pbl tiltak)
Elevasjonane: fm
Kartmålestokk: 1:1000 ved utformal AD

0 25 50m

Reguleringsplan, detaljregulering for:

Bergens Kommune

Bergens, Bybanen fra sentrum til Asane
Delstrekning 1, Kaigaten - Sandbrogaten
Nasjonal arealplan-ID 4601_65000000

Saksbehandling ifølge plan- og bygningloven

Saksbehandling	Dato	Plankart datert	Bestemmelser datert
Plankartstart	09.05.2018		
Plankartstart kunning	19.05.2018		
Bestilling offentlig ettersyn	20.10.2022	15.09.22	23.09.23
Offentlig ettersyn, fra - til	05.11.2022 - 21.12.2022	15.09.22	23.09.22
Begrunnet høringsfor deler av planen	17.02.2023 - 17.03.2023	17.02.23	17.02.23
Bystyrets vedtak	31.05.2023	24.03.23	31.03.23
Planvedtak kunning	07.10.2023	23.03.23	31.03.23

Forstagsstiller: Utarbeidet av: Saknummer: PLAN-2022/0561
Norconsult Side revisjonsdato: 24.03.2023

Det bekrefte at plankartet er i samsvar med bystyrets vedtak.

Avdelingsleder