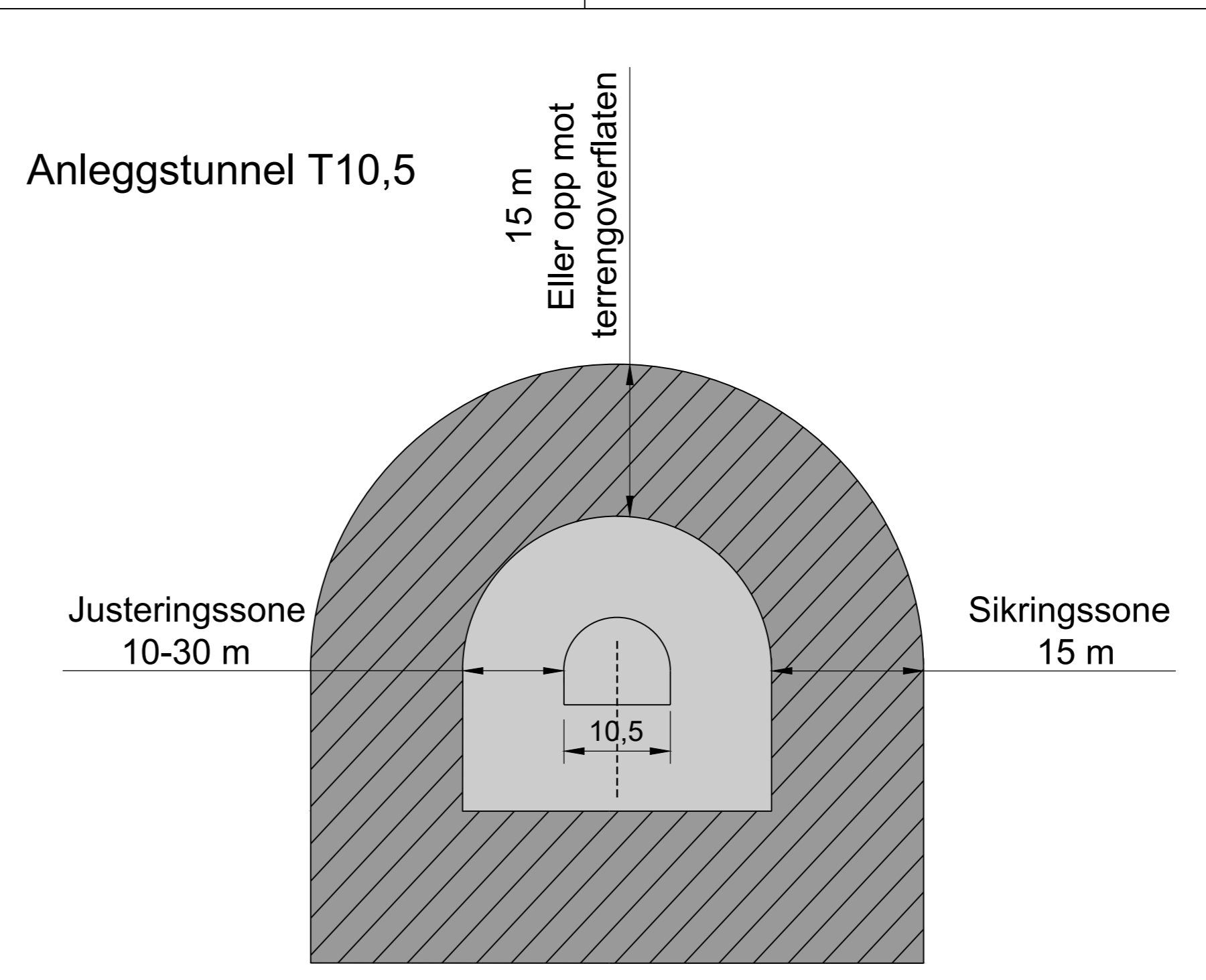
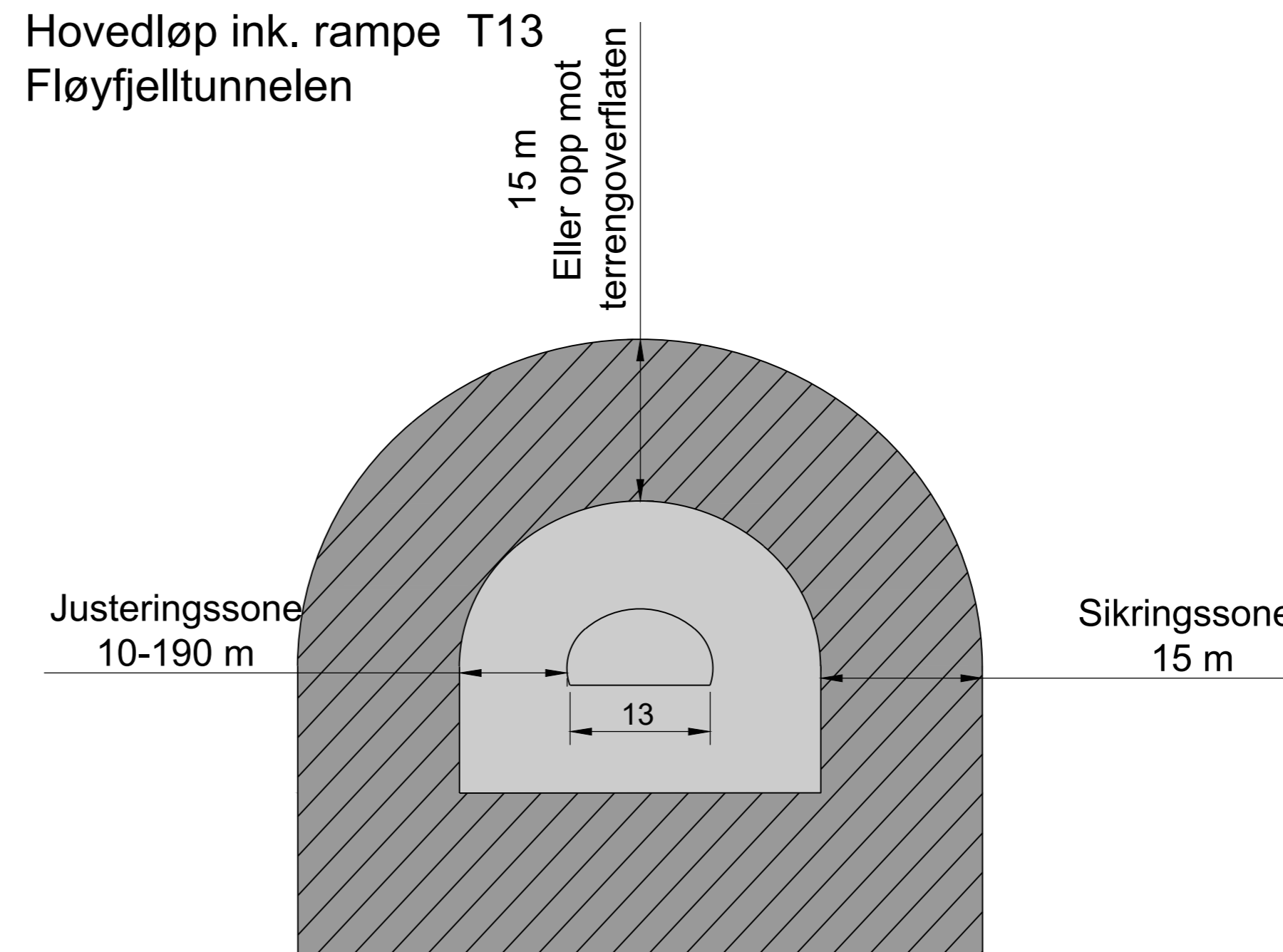


Anleggstunnel T10,5



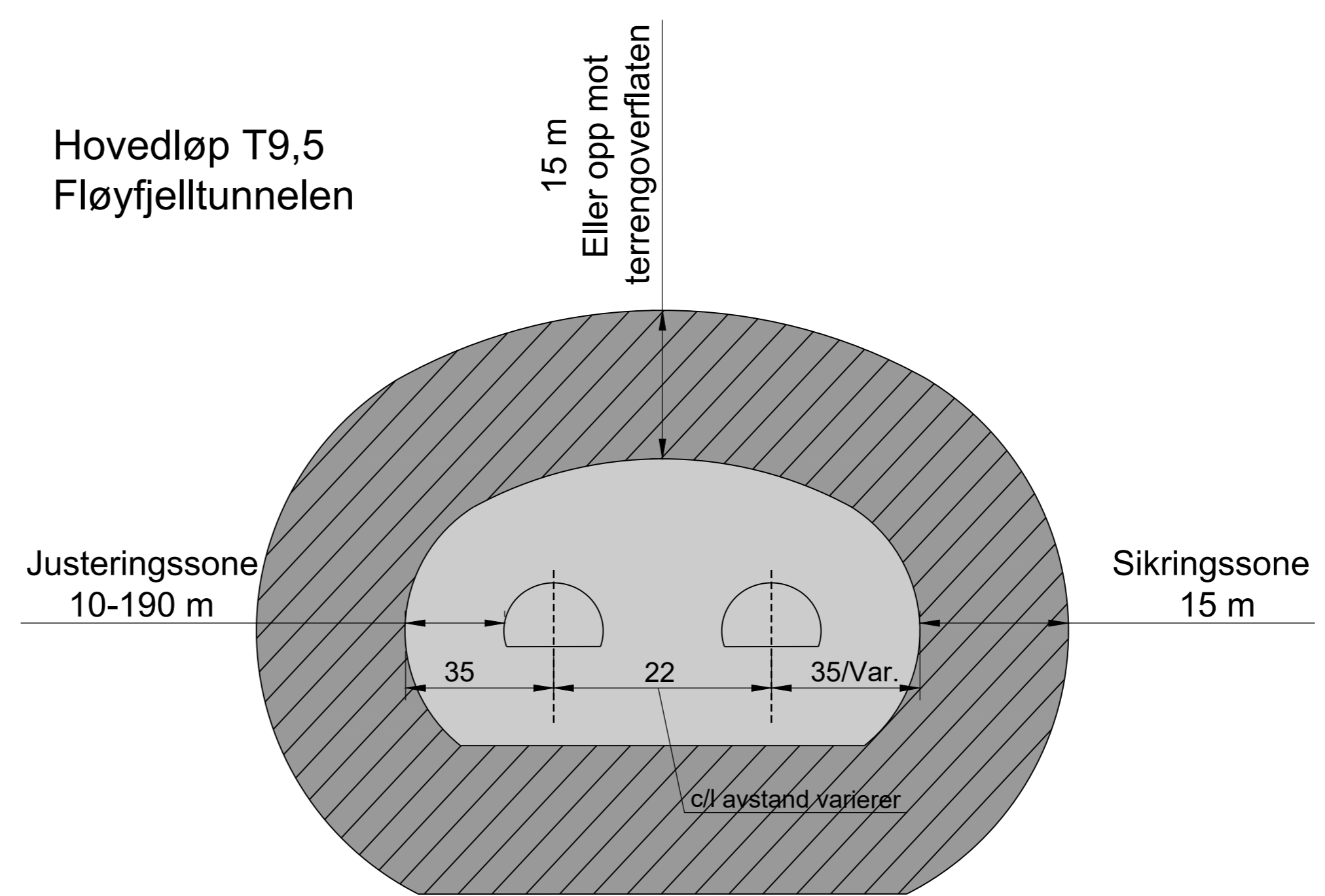
Målestokk 1:1000

Hovedløp inkl. rampe T13
Fløyfjelltunnelen



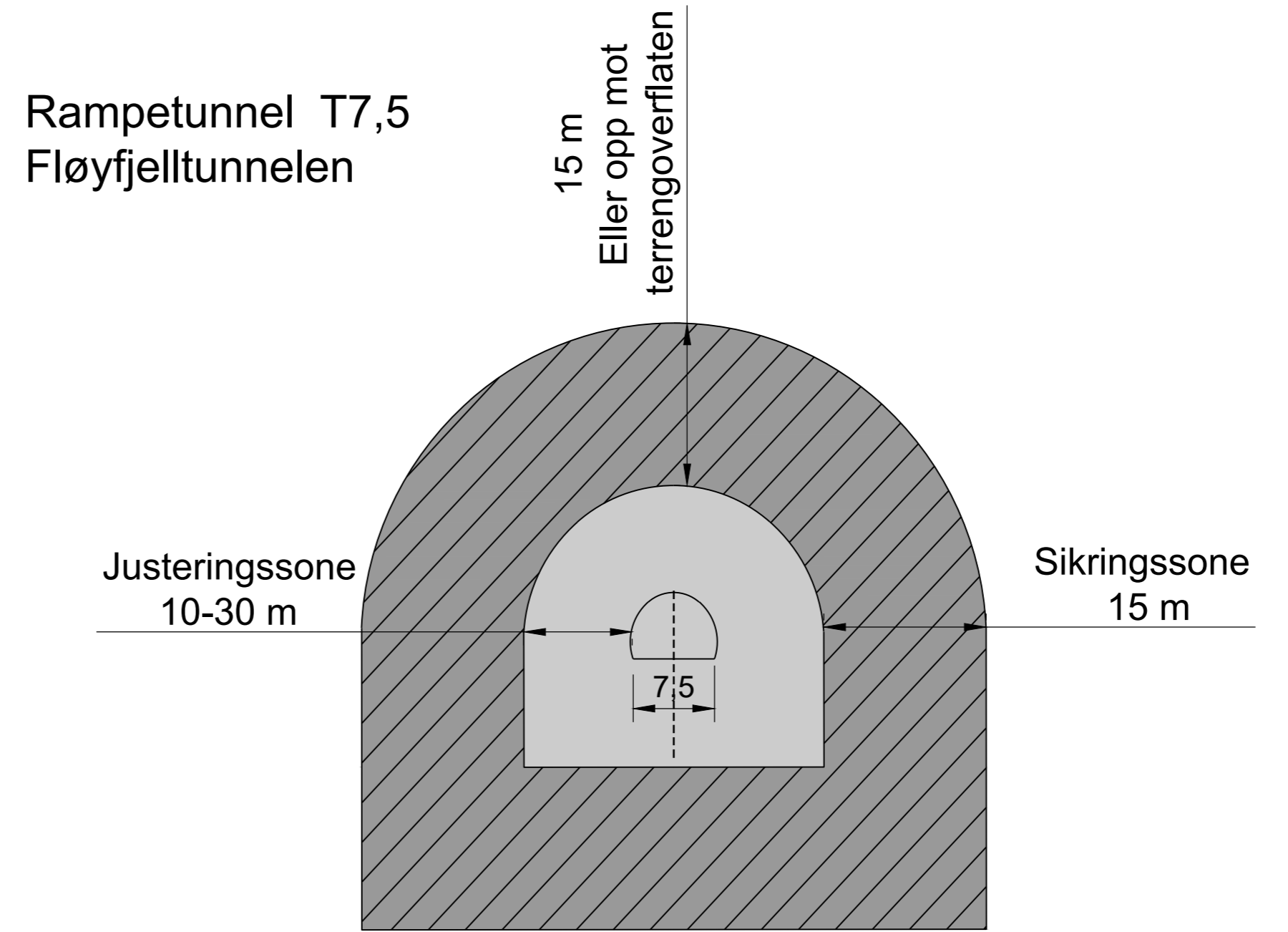
Målestokk 1:1000

Hovedløp T9,5
Fløyfjelltunnelen

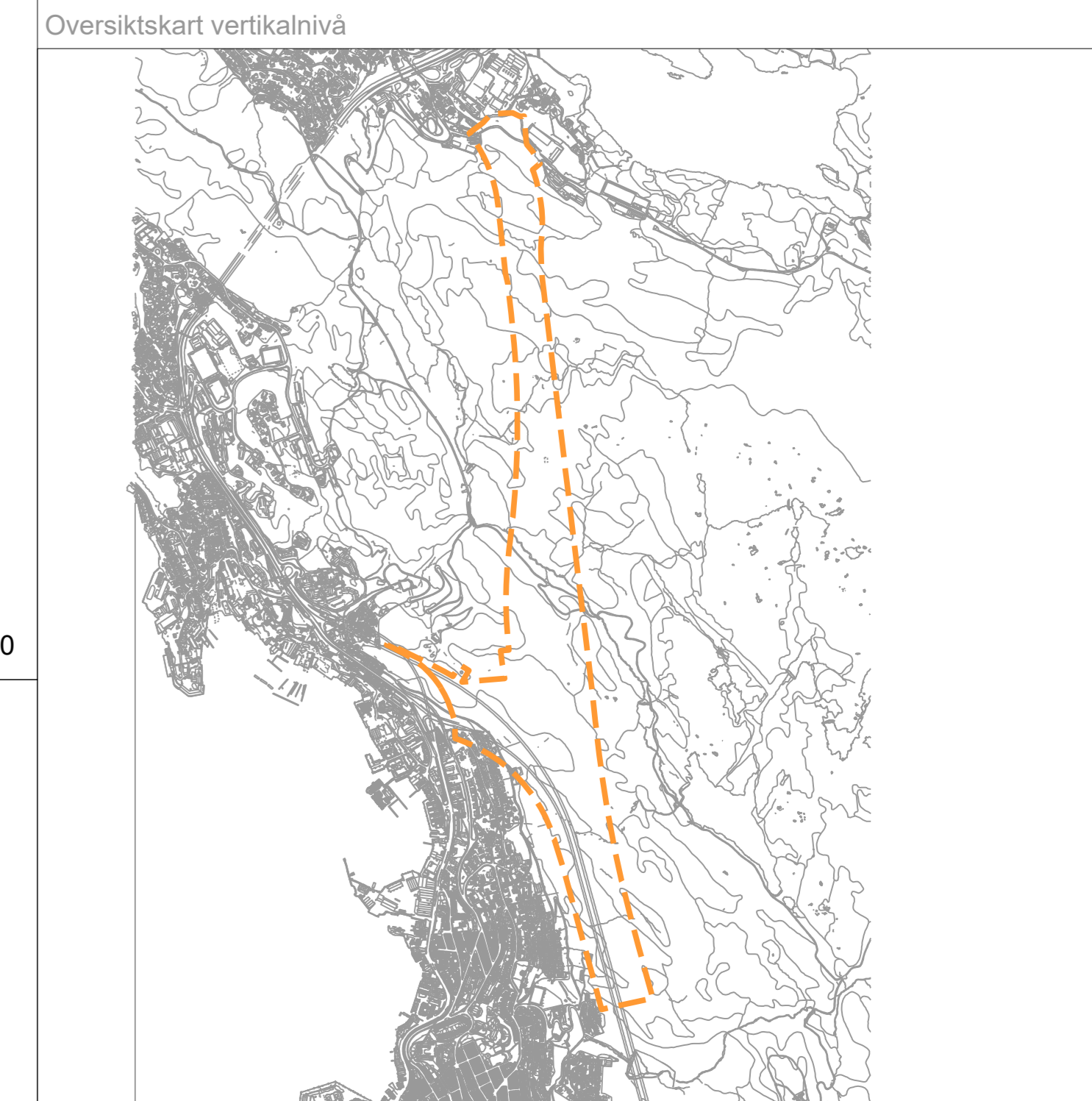
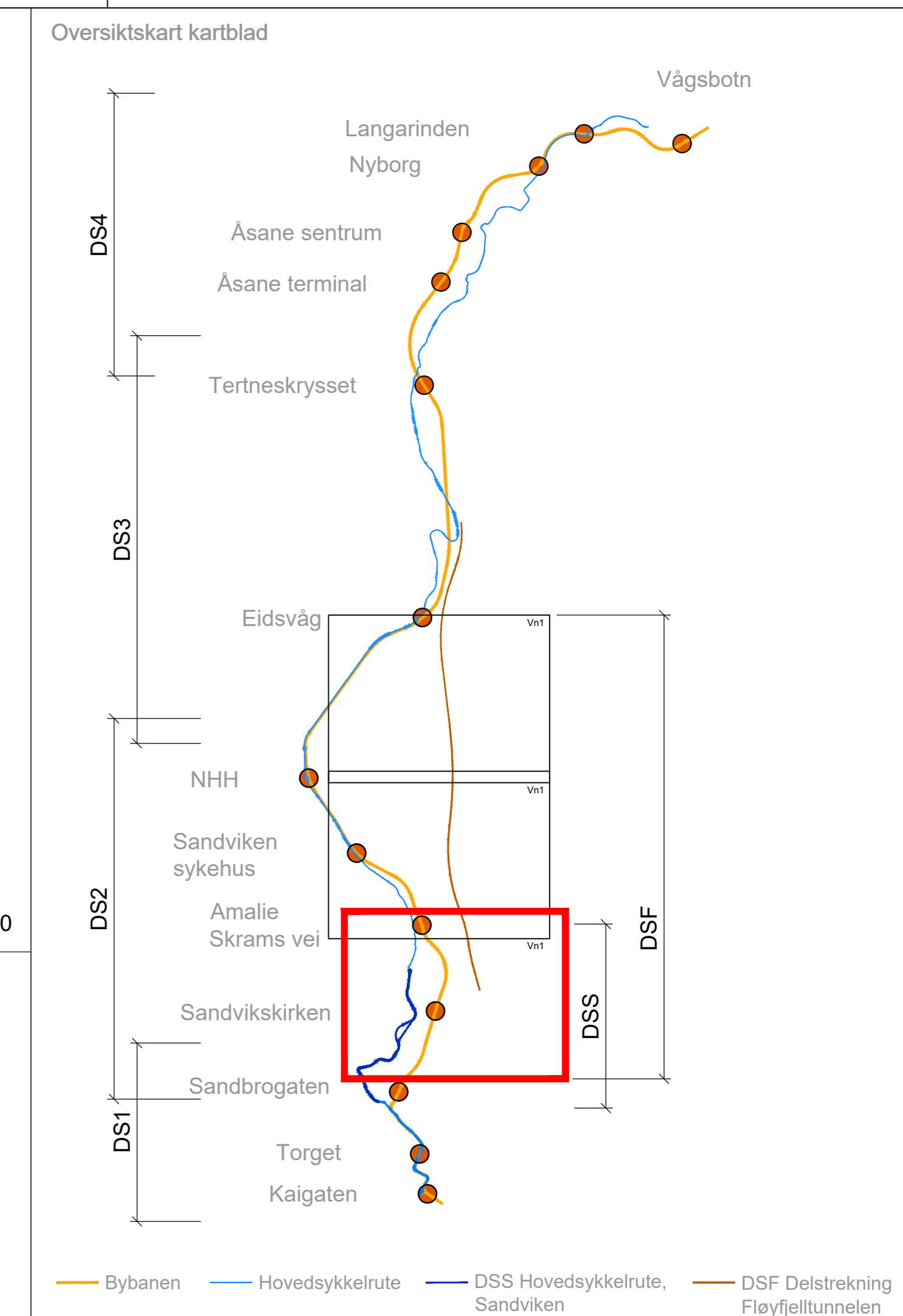


Målestokk 1:1000

Rampetunnel T7,5
Fløyfjelltunnelen



Målestokk 1:1000



Plannivå :
- - - - - Vertikalnivå 1= under grunnen

Tegnforklaring

Plankart 1 av 3 VN1 SOSI ver. 4.5.2

Reguleringsplan PBL 2008 §12-5. Nr. 2 - Samferdselsanlegg og teknisk infrastruktur

SV Veg (2010)

SVT Annen veggrunn - tekniske anlegg (2018)

§12-6 JF §11-8a - Hensynssoner

Andre sikringssoner (190)

§12-6 JF §11-8b - Hensynssoner

Krav vedrørende infrastruktur (410)

§12-7 - Bestemmelsesområder

Bestemmelsesområde

Linjesymbol

Illustrasjon av planens begrensning (vist 1m utenfor juridisk planengrense) RP/Grense sammenfaller med RP/Formålengrense

Formålengrense

Regulert senterlinje (1221)

Måle og avstandslinje (1259)

Punktsymboler

Vegstenging/fysiske sperre (1231)

REG.ERFORM (PBL §12-7 nr. 14)

Offentlig arealformål

BASISKART

Eiendomsgrænse

Eksisterende bebyggelse

Godkjent tiltak

Geodetisk grunnlag: UTM32, Sone 09

Geodetisk høydegrunnlag: NN2000

State utakskatelo basiskart: 28.04.22, 31.01.23 (matrikkel, bygg, pottetak)

Ekvidistanse: 1m

Kartmålestokk: 1:2000 ved sentrum AD

0 50 100m

REGULERINGSPLAN, områderegulering for:

Bergenshus/Åsane, Bybanen fra sentrum til Åsane, Fløyfjelltunnelen - forlengelse til Eidsvåg

Nasjonal arealplan-ID 4601_65840000

Vertikalnivå 1

Saksbehandling ifølge plan- og bygningsloven

Saks gangs	Dato	Plankart datert	Bestemmelser datert
Planoppstart	09.05.2018		
Planoppstart kuringjort	19.05.2018		
Bestilling offentlig ettersyn	20.10.2022	15.09.2022	23.09.2022
Offentlig ettersyn, fra - til	05.11.2022 - 21.12.2022	15.09.2022	23.09.2022
Bystyrets vedtak	05.11.2022	05.11.2022	05.11.2022
Planvedtak kuringjort	05.11.2022	05.11.2022	05.11.2022

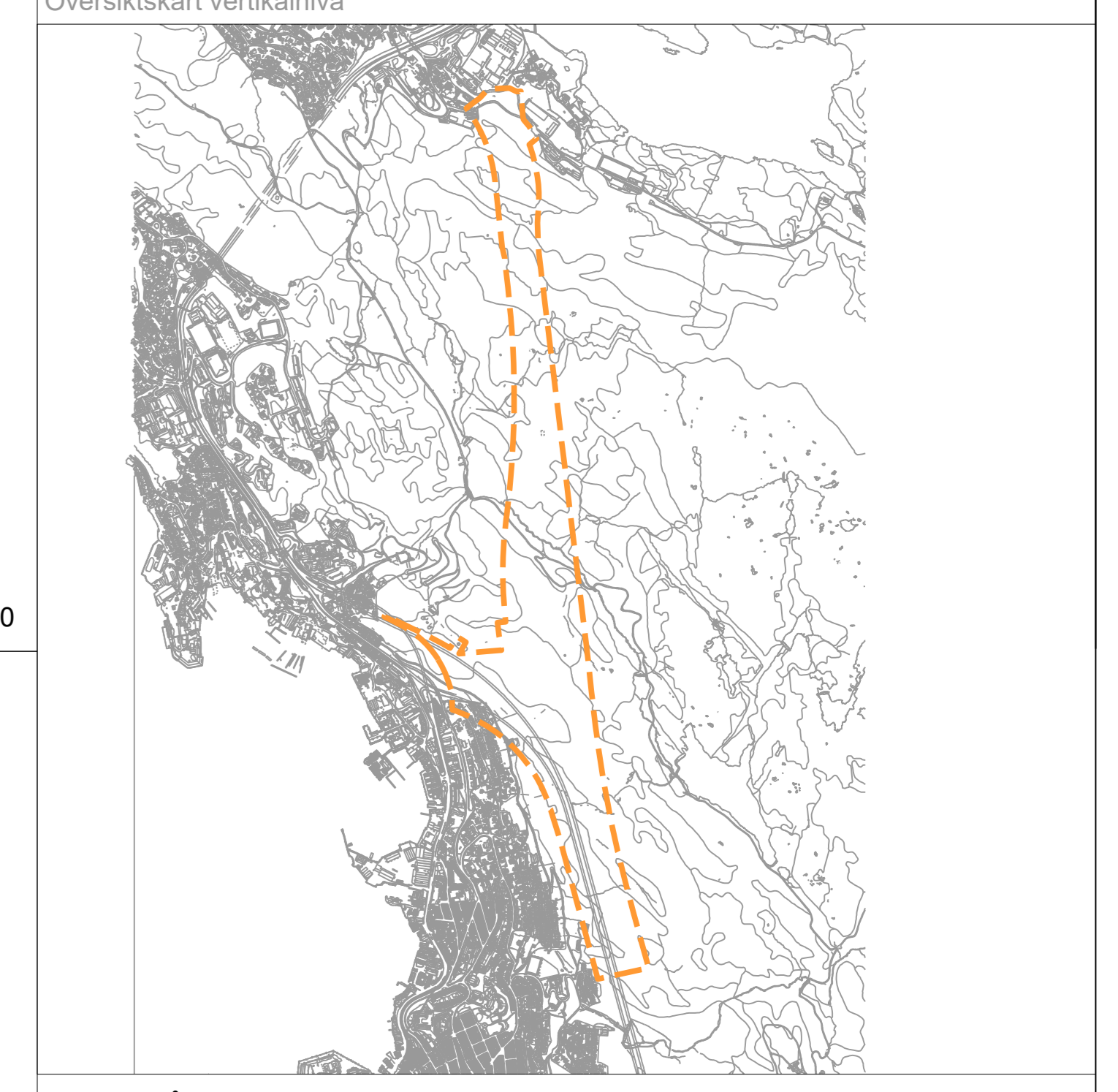
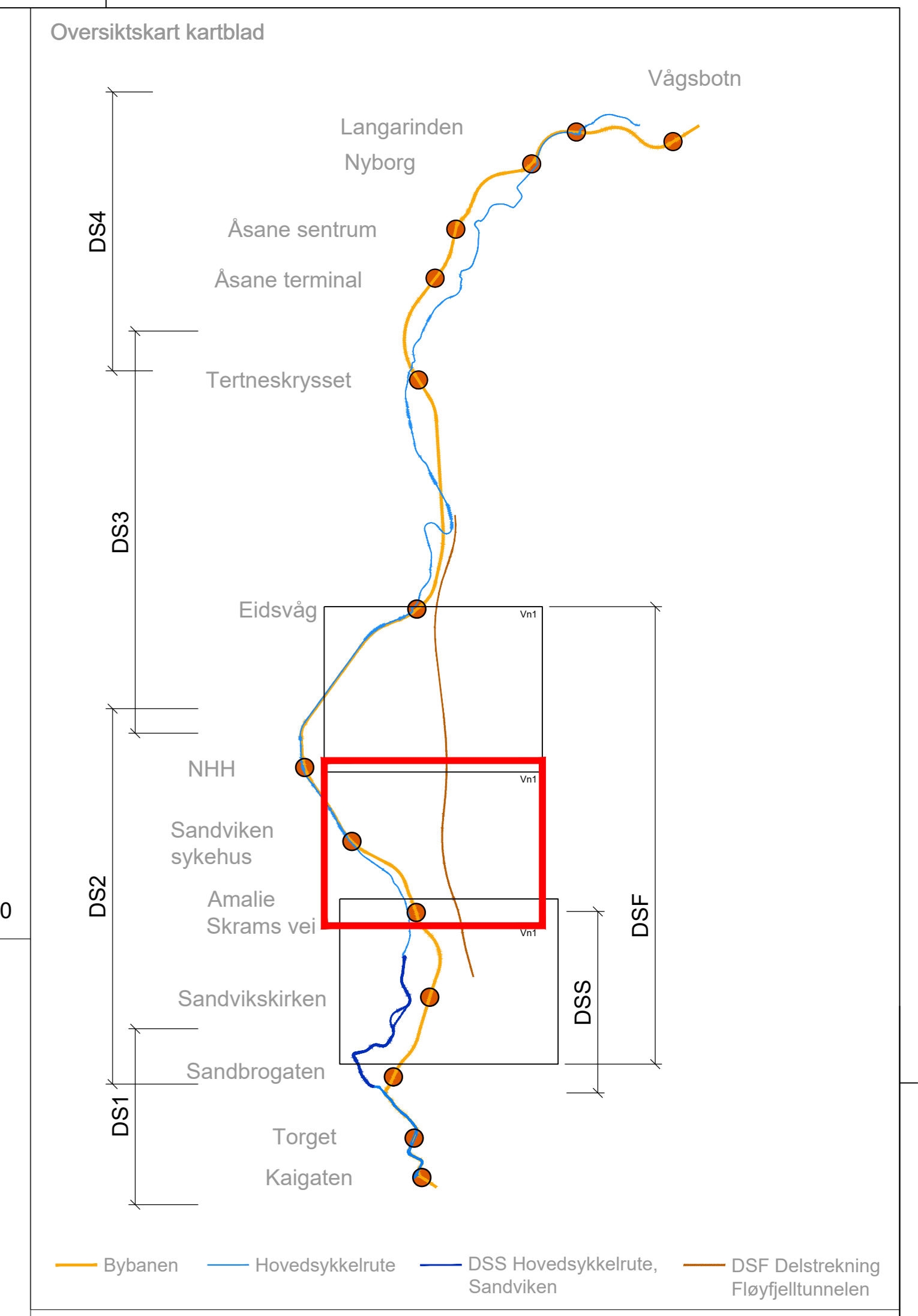
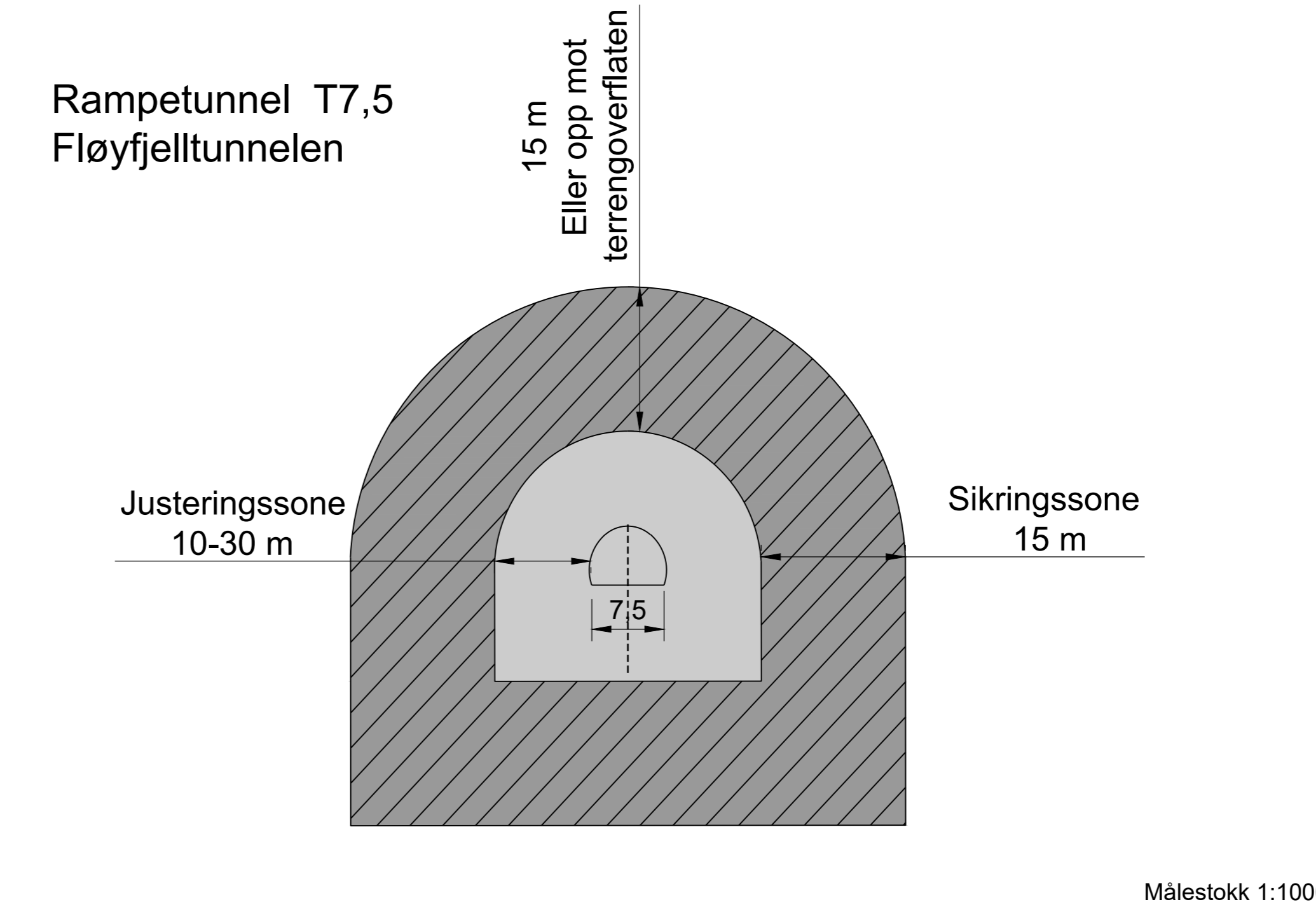
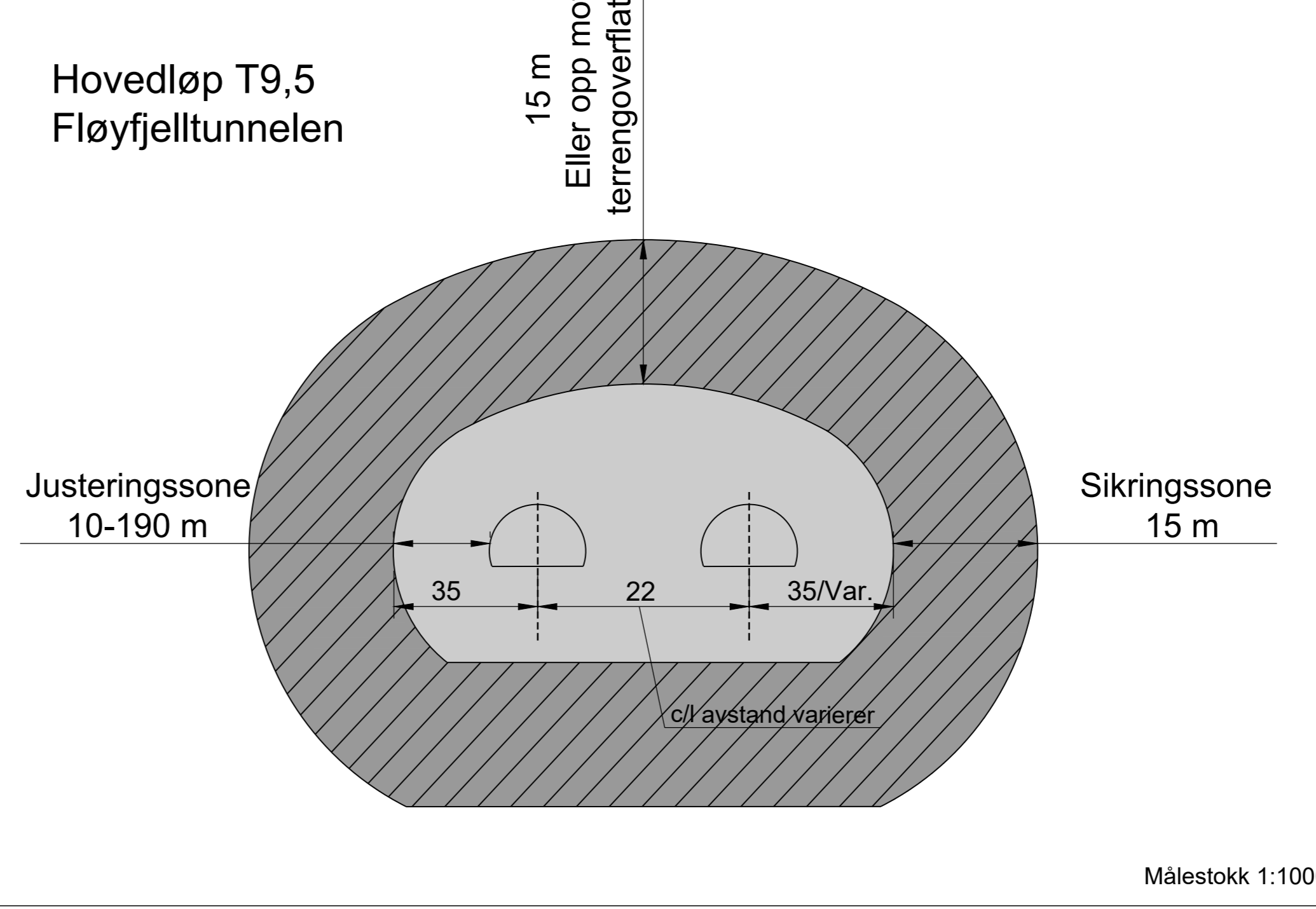
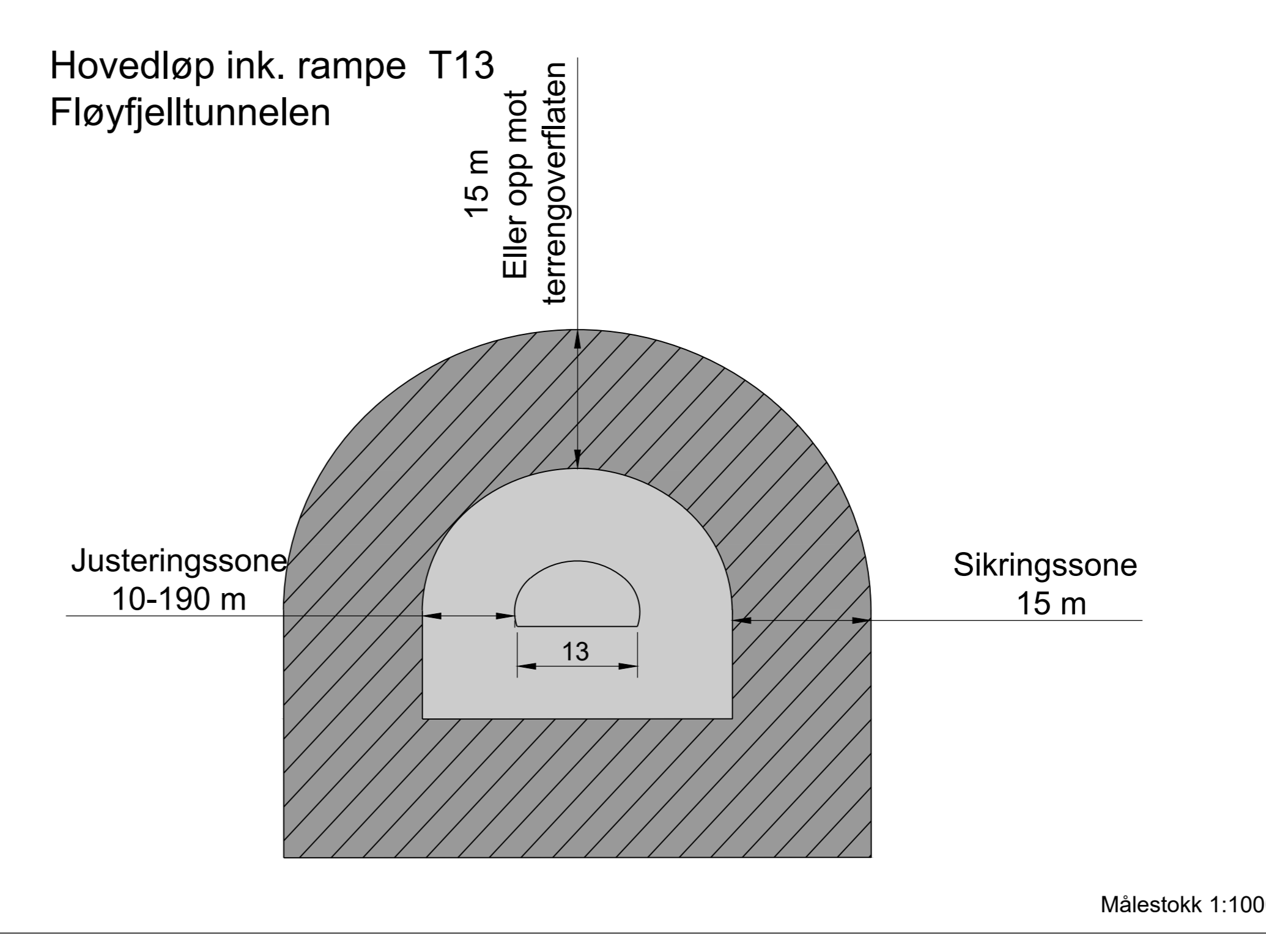
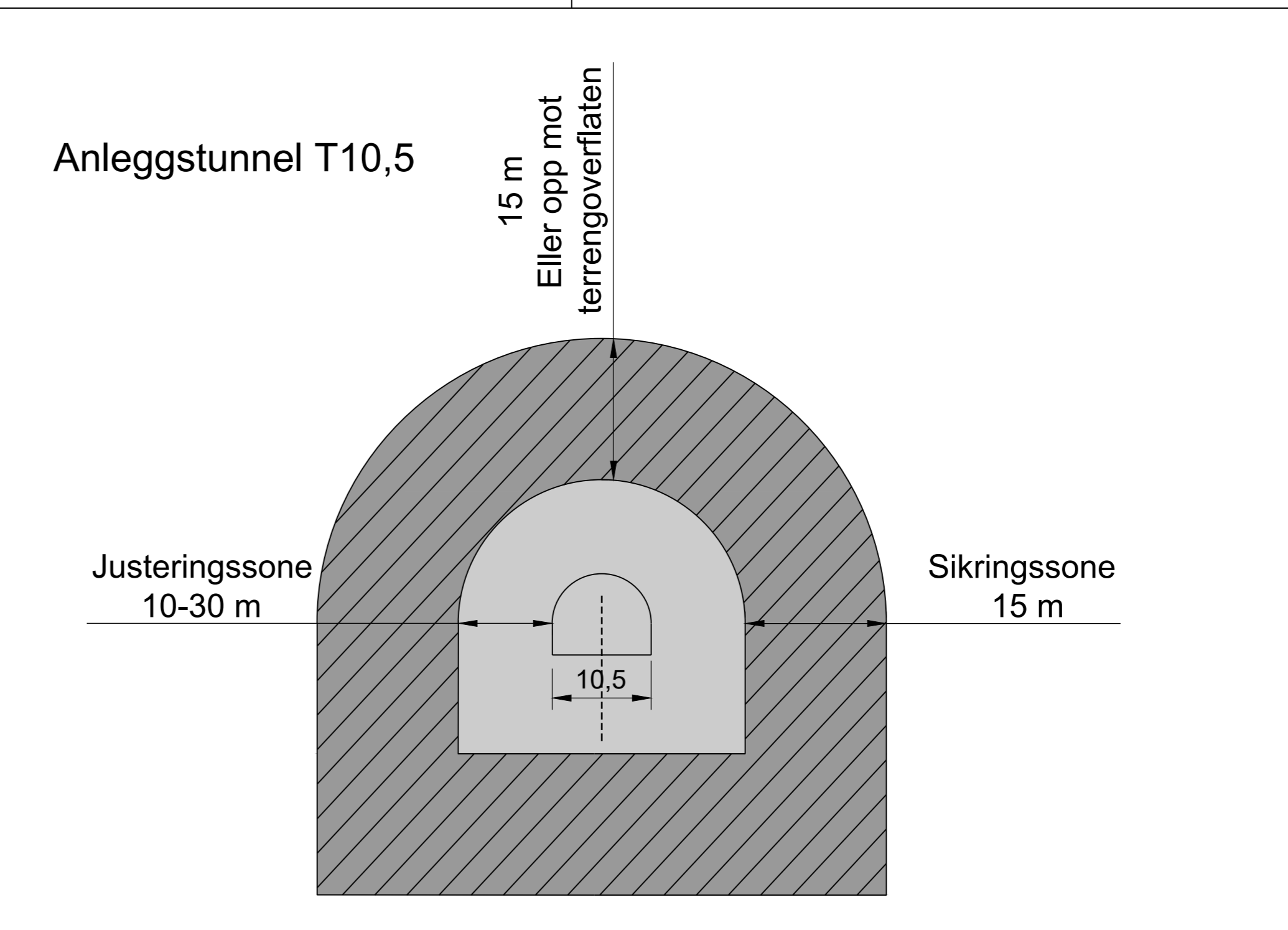
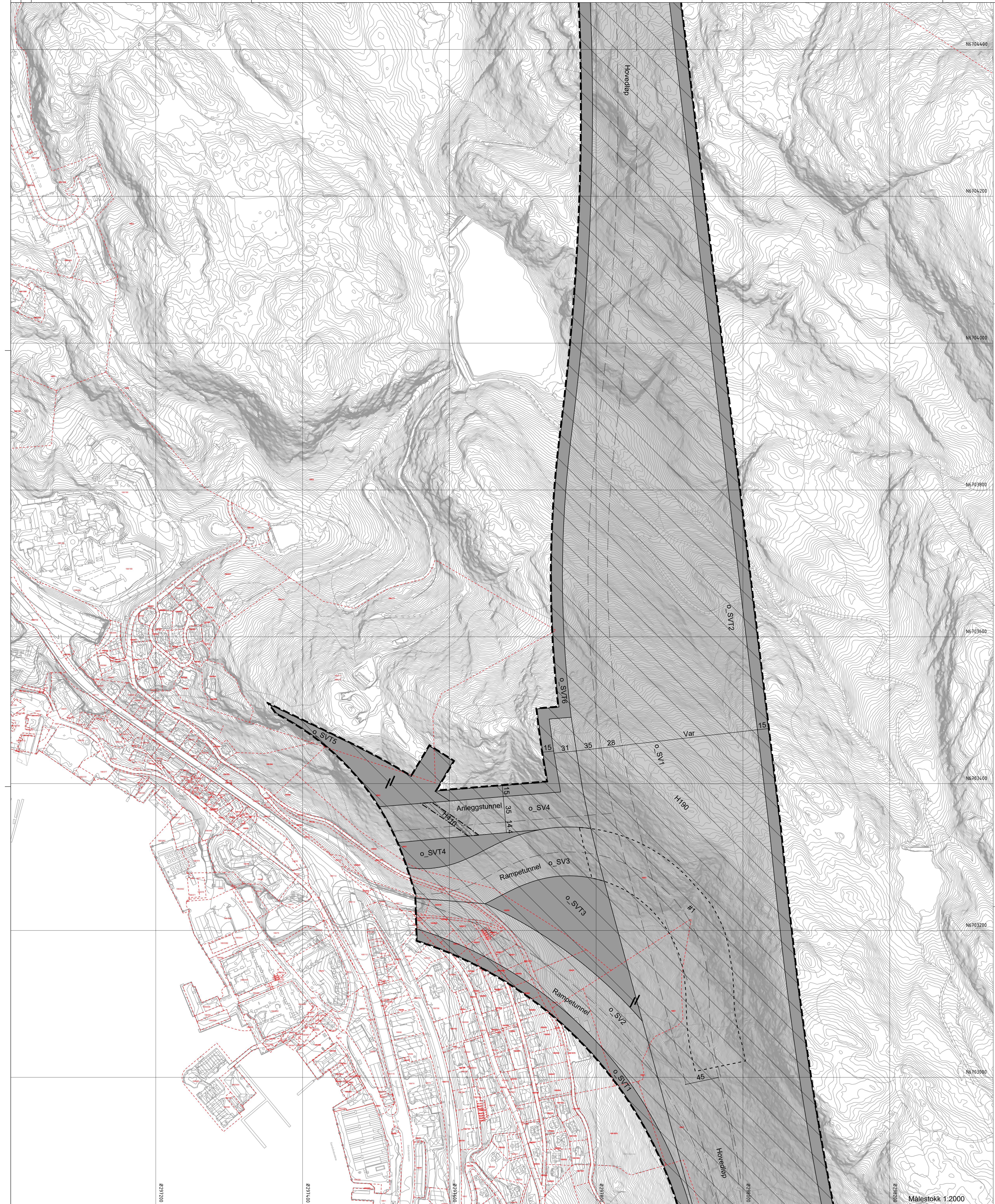
Utarbeidet av: **INFORMILAG**

Saksnummer: PLAN-2022/0665

Plankart: 17.03.2023

Det bekreftees at plankartet er i samsvar med bystyrets vedtak.

Avstigningssteder



Plannivå :
 - - - - - Vertikallnivå 1= under grunnen

Tegnforklaring

Reguleringsplan PBL 2008 §12-5. Nr. 2 - Samferdselsanlegg og teknisk infrastruktur	Plankart 2 av 3	VN1	SOSI ver. 4.5.2
SV Veg (2010)	Linjesymbol	Illustrasjon av planens begrensning (vist 1m utenfor juridisk planengrense) RP/Grense sammenfaller med RP/Formålsgrense	
SV1 Annen veggrunn - tekniske anlegg (2018)	— — — — —	Formålsgrense	
§12-6 JF §11-8a - Hensynssoner	— — — — —	Regulert senterlinje (1221)	
§12-6 JF §11-8b - Hensynssoner	— — — — —	Måle og avstandslinje (1259)	
§12-7 - Bestemmelsesområder	— — — — —	Punktsymboler	
		—	Vegstenging/fysisk sperre (1231)
		REGIERFORM (PBL §12-7 nr. 14)	
		o	Offentlig arealformål

BASISKART

— — — — —	Eiendomsgrænse
— — — — —	Ekstisterende bebyggelse
— — — — —	Godkjent tiltak
— — — — —	Geodetisk grunnlag: UTM32, Zone 09
— — — — —	Geodetisk høydegrunnlag: NN2000
— — — — —	State uttakdato basiskart: 28.04.22, 31.01.23 (matrikkel, bygg, potttak)
— — — — —	Skvidstase: 1m
— — — — —	Kartmålestokk: 1:2000 ved senkomur A0
— — — — —	0 50 100m

Reguleringsplan, områderegulering for:
 Bergenhuss/Åsane, Bybanen fra sentrum til Åsane, Fløyfjelltunnelen - forlengelse til Eidsvåg
 Nasjonal arealplan-ID 4601_65840000

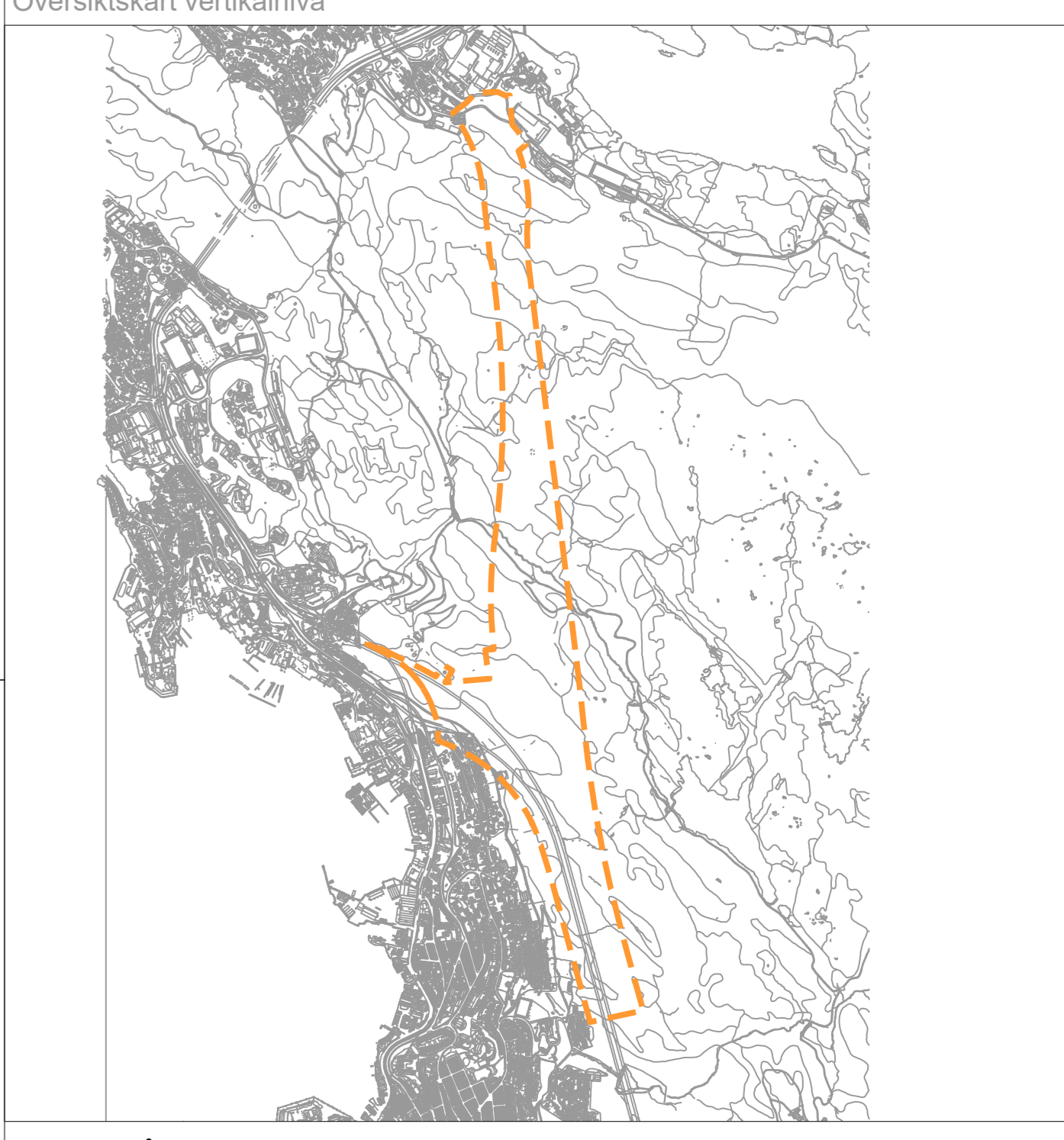
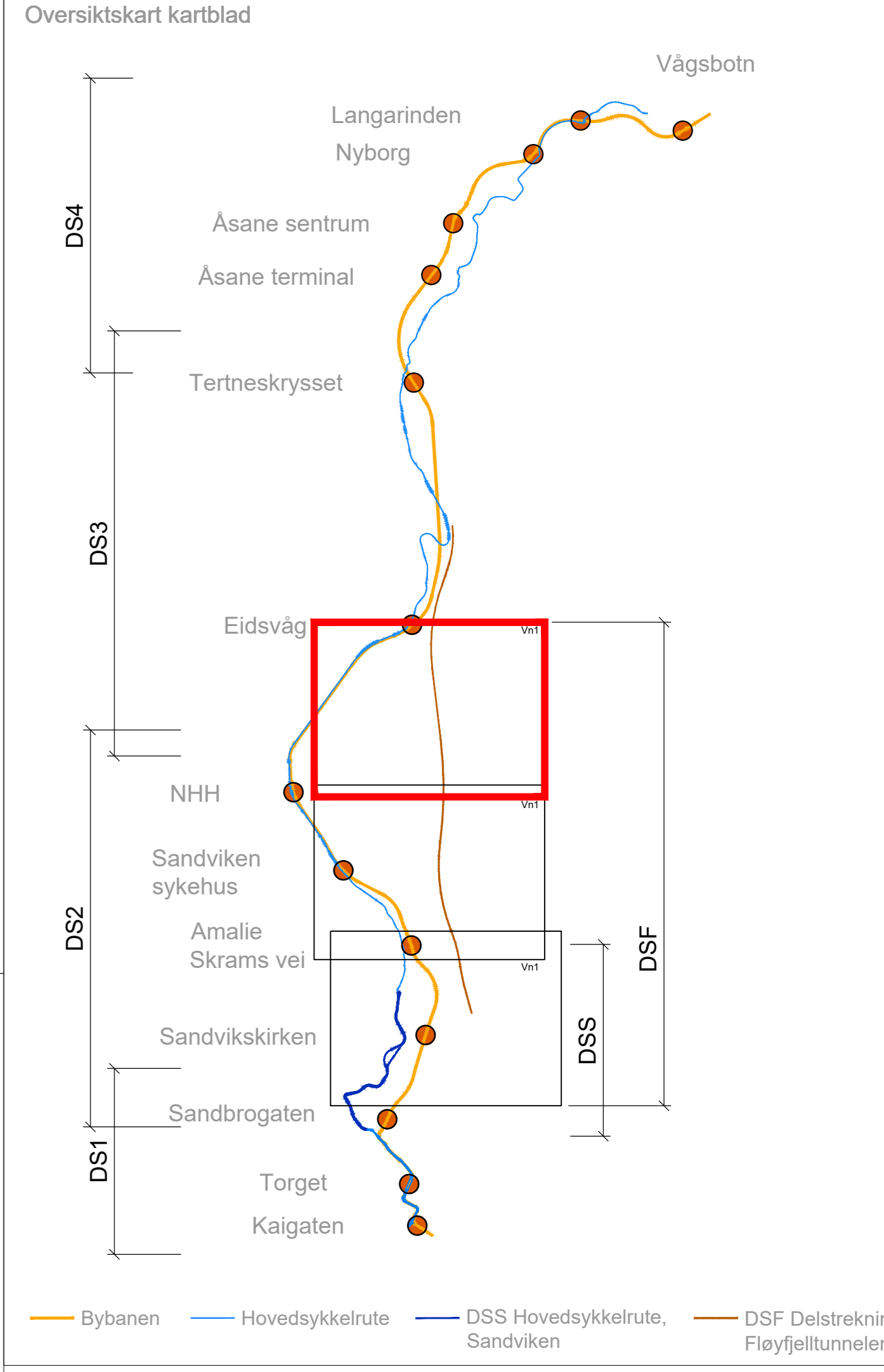
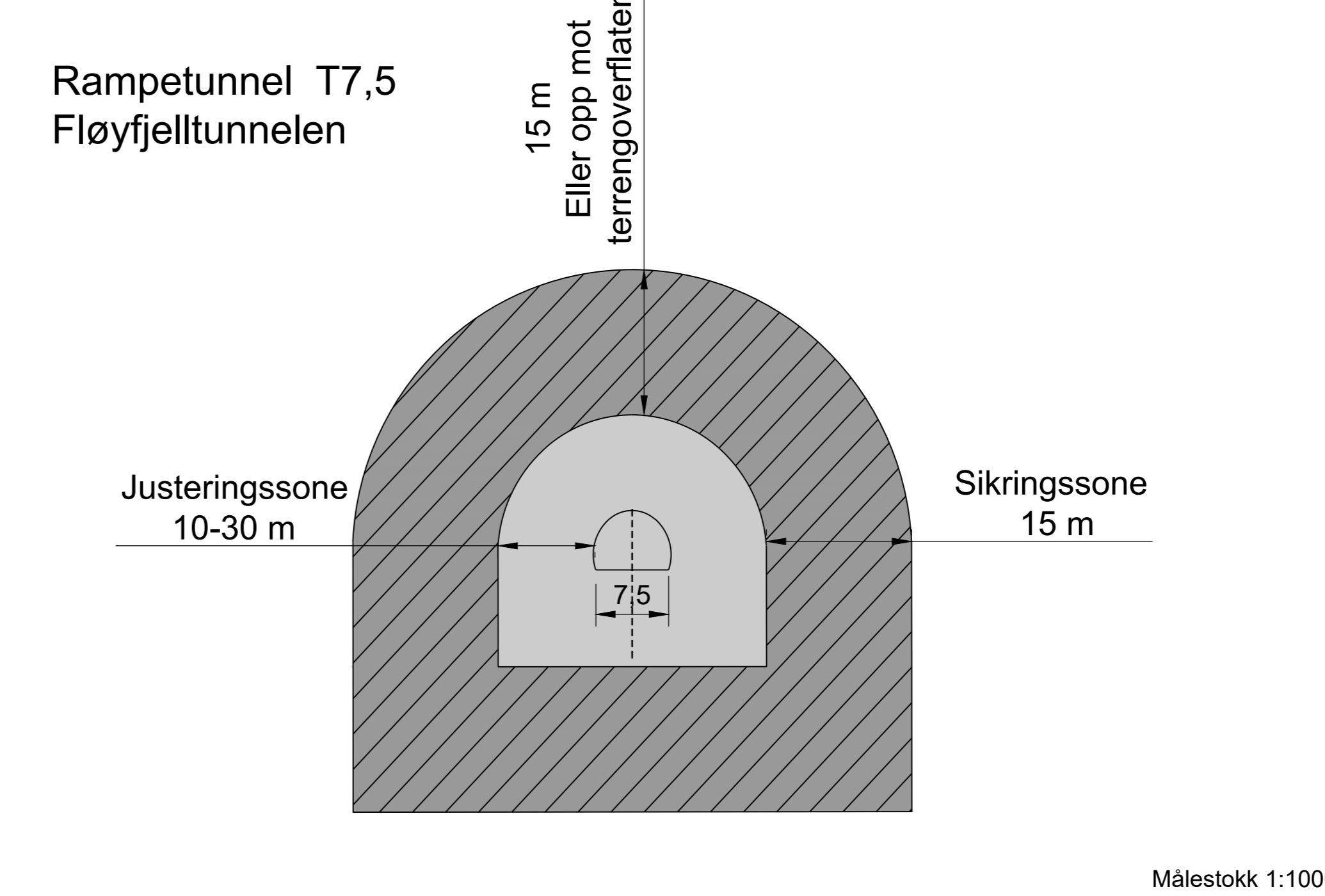
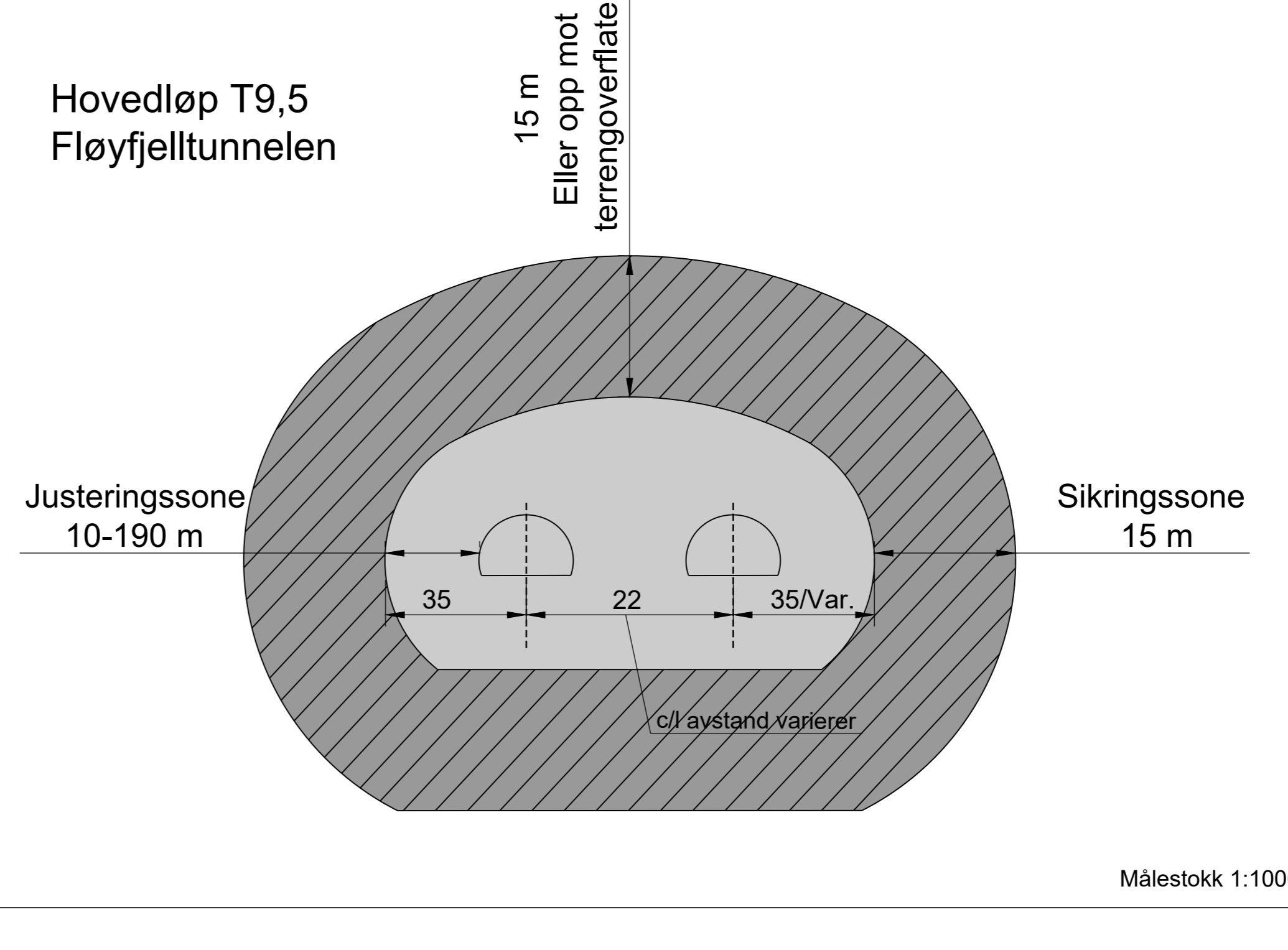
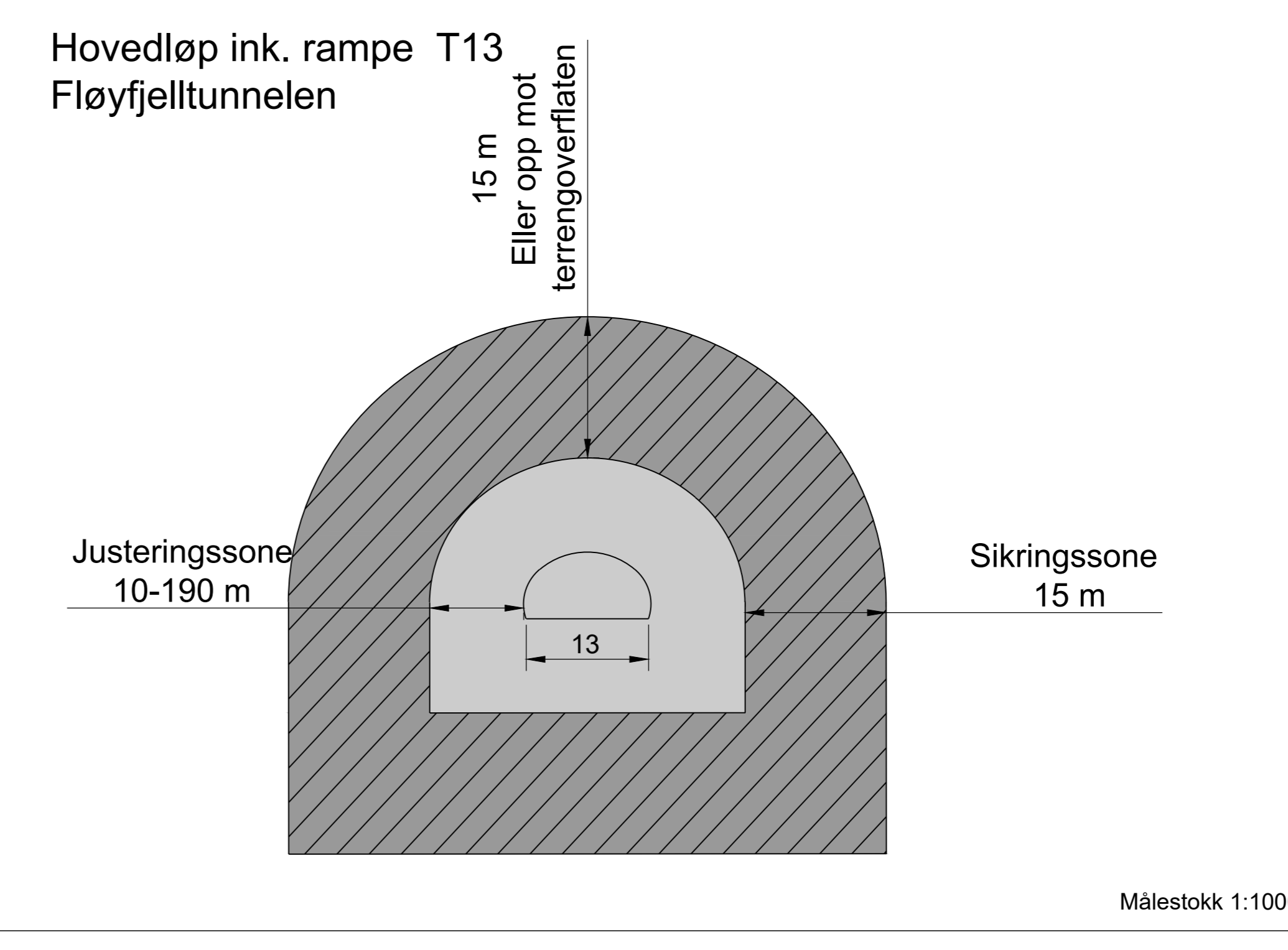
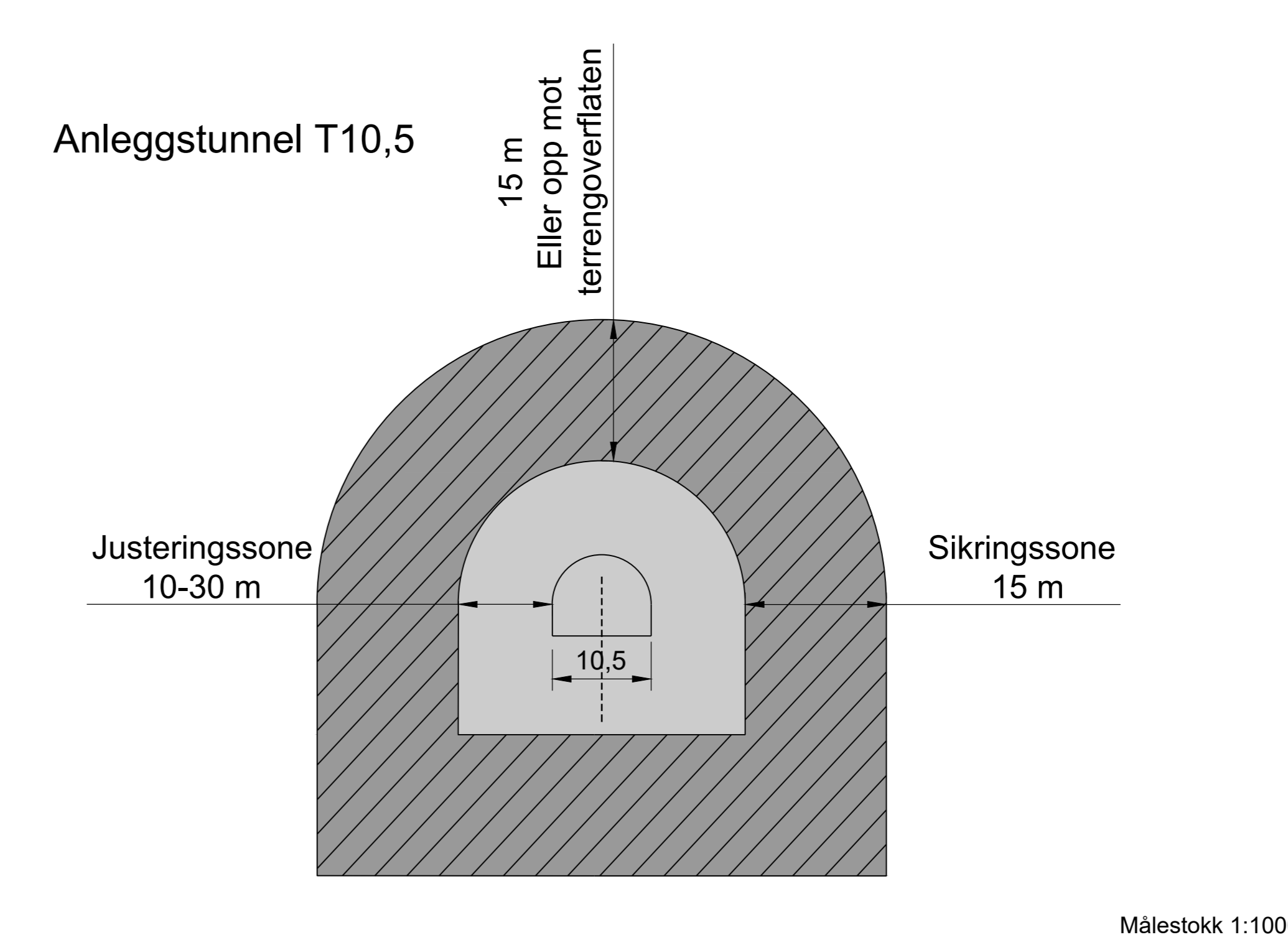
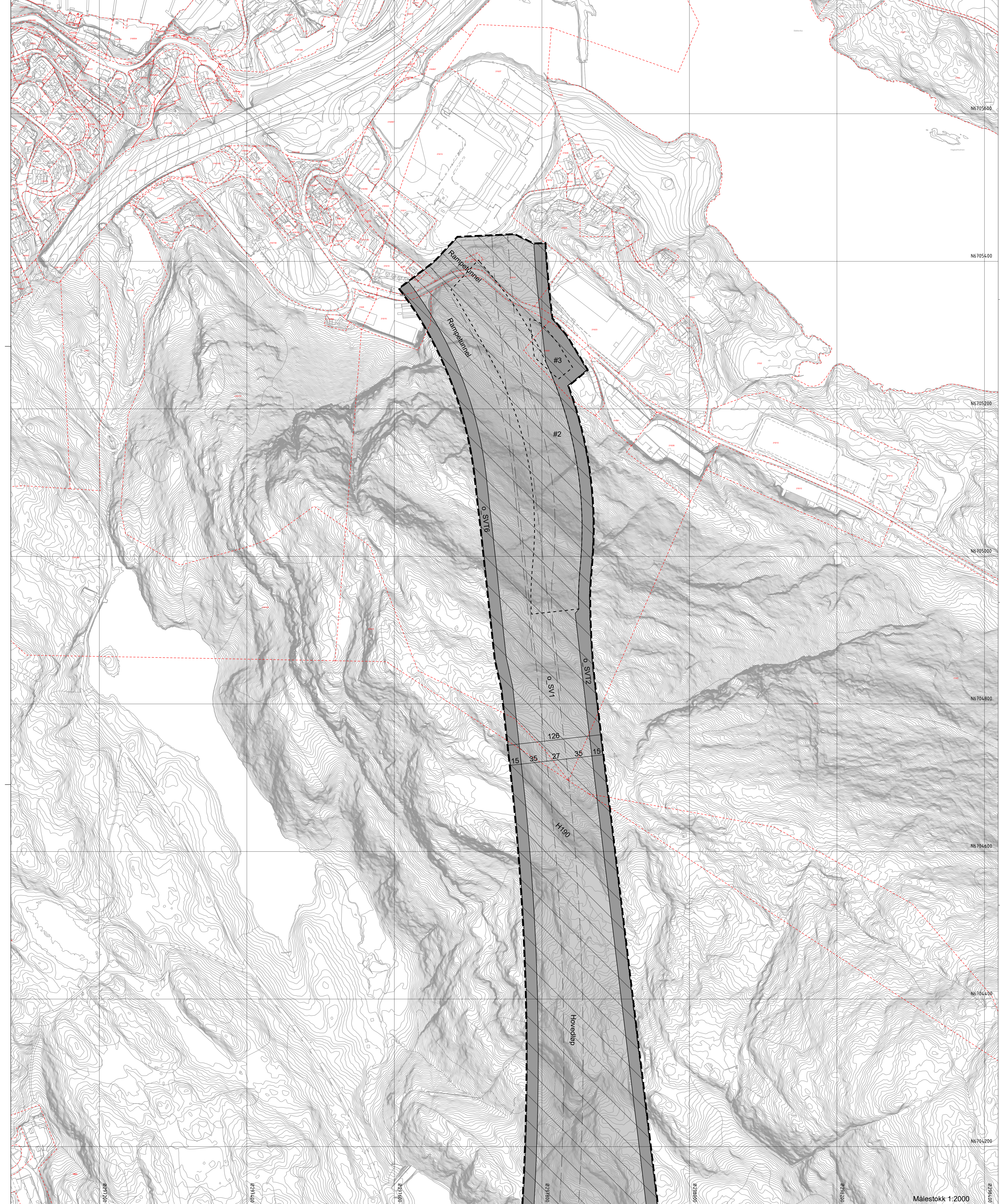
Saksbehandling ifølge plan- og bygningsloven

Saksangang	Dato	Plankart datert	Bestemmelser datert
Planoppgjøret	09.05.2018		
Planoppgjøret kunningort	19.05.2018		
Beslutning, offentlig ettersyn	20.10.2022	15.09.2022	23.09.2022
Offentlig ettersyn, fra - til	05.11.2022 - 21.12.2022	15.09.2022	23.09.2022
Bystyrets vedtak	05.11.2022	05.11.2022	05.11.2022
Planvedtak kunningort	05.11.2022	05.11.2022	05.11.2022

Utarbeidet av: **INFORMILAG**

Saksnummer: PLAN-2022/2065
 17.03.2023

Det bekreftees at plankartet er i samsvar med styrets vedtak.



Plannivå :
— — — — — Vertikalnivå 1= under grunnen

Tegnforklaring

Plankart 3 av 3 VN1 SOSI ver. 4.5.2

Reguleringsplan PBL 2008	Linjesymbol
§12-5. Nr. 2 - Samferdselsanlegg og teknisk infrastruktur	— — — — — Illustrasjon av planens begrensning (vist 1m utenfor juridisk planengrense) RP/Grense sammenfaller med RPFornalingsgrense
SV Veg (2010)	— — — — — Formålsgrense
SV1 Annen veggrunn - tekniske anlegg (2018)	— — — — — Reguleret senterlinje (1221)
§12-6 JF §11-8a - Hensynssoner	— — — — — Måle og avstandslinje (1259)
Andre sikringssoner (190)	Punktsymboler
§12-6 JF §11-8b - Hensynssoner	— — — — — Vegstenging/fysiske sperre (1231)
Krav vedrørende infrastruktur (410)	
§12-7 - Bestemmelsesområder	
Bestemmelsesområde	

BASISKART

— — — — —	Eiendomsgrænse
— — — — —	Ekisterende bebyggelse
— — — — —	Godkjent tiltak
— — — — —	Geodetisk grunnlag: UTM32, Euref09
— — — — —	Geodetisk høydegrunnlag: NN2000
— — — — —	State utskuledata basiskart: 28.04.22, 31.01.23 (matikk, bygg, potttak)
— — — — —	Ekvidianser: 1m
— — — — —	Kartmålestokk: 1:2000 ved sentrum A0
— — — — —	0 50 100m

Reguleringsplan, områderegulering for:

Bergenshus/Åsane, Bybanen fra sentrum til Åsane, Fløyfjellunnelen - forlengelse til Eidsvåg
 Nasjonal arealplan-ID 4601_65840000

Saksbehandling ifølge plan- og bygningsloven

Saksangang	Dato	Plankart datert	Bestemmelser datert
Planoppgjør	09.05.2018		
Planoppgjør kunningort	19.05.2018		
Beslutning, offentlig ettersyn	20.10.2022	15.09.2022	23.09.2022
Offentlig ettersyn, fra - til	05.11.2022 - 21.12.2022	15.09.2022	23.09.2022
Bystyrets vedtak	05.11.2022	05.11.2022	05.11.2022
Planvedtak kunningort	05.11.2022	05.11.2022	05.11.2022

Utsendingsdato: 17.03.2023

Det bekreftes at plankartet er i samsvar med bystyrets vedtak.