

Illustrasjon Sandvikskirken holdeplass
Inngang sør



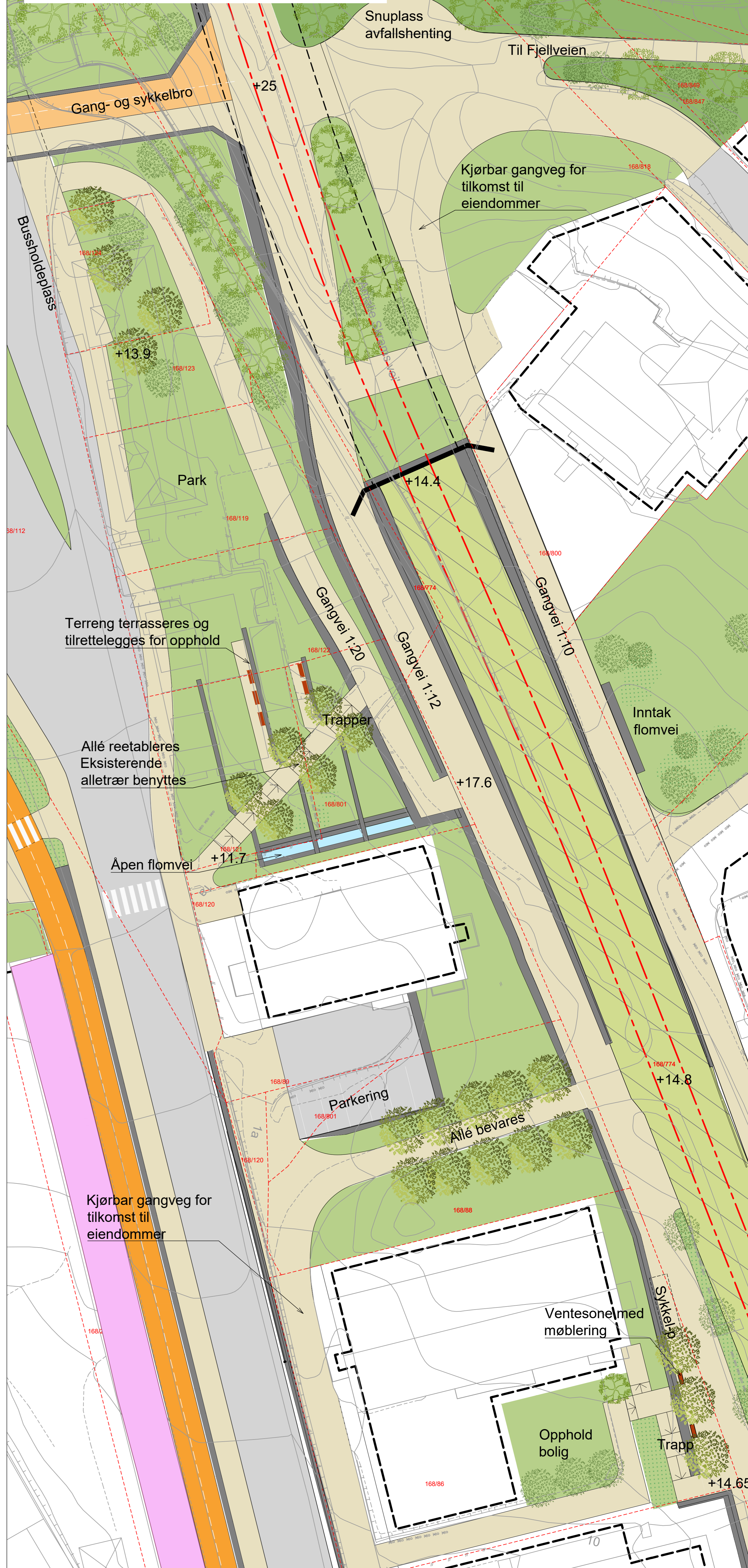
1:250 Sandvikskirken holdeplass inngang sør
Utsnitt av BT5-IP65810000-201



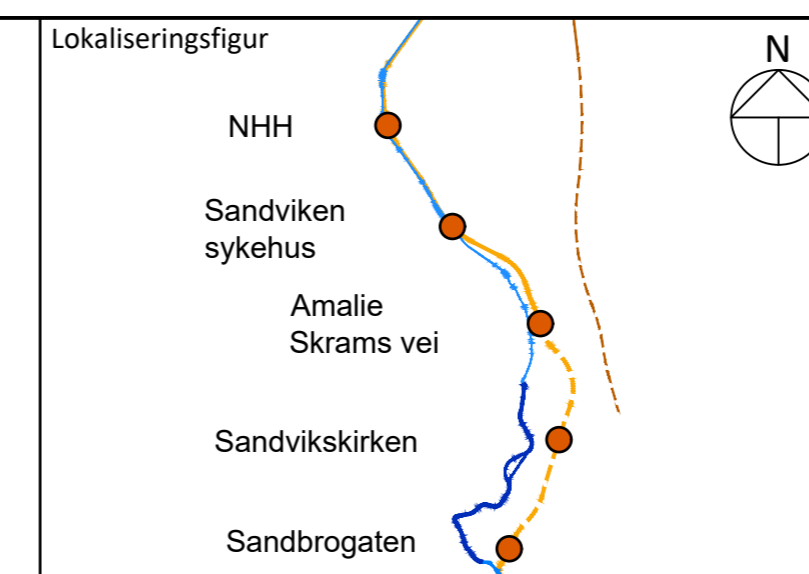
1:250 Amalie Skrams vei holdeplass
Utsnitt av BT5-IP65810000-202



1:250 Amalie Skrams vei nord
Utsnitt av BT5-IP65810000-202



Tegnforklaring	
	Bybanepattform
	Fortau / gangareal
	Hovedsykkelveg
	Sykkelveg /-felt
	Kjøreveg
	Torg / plassdannelse
	Naturområde / reetablering
	Park / grøntområde
	Mur / konstruksjon /skjæring
	Møblering
	Nye bygg / byggeområde
	Eksisterende bygg
	Vann
	Banespor
	Gress i banespor
	Banetrasé i tunnel
	Senterlinje spor
	Trær / annen vegetasjon
	Støyskjerm
	Tunnelmunning
	Planens avgrensning
	Eiendomsgrænse
	Fredet byggrunn
	Fredete bygg



BT5 Bybanen til Åsane
DS2, Sandbrogaten - Eidsvåg tunnelen
Planutsnitt og illustrasjoner

Revisjon	Revisjon gjelder	Utarb	Kontr	Godkjent	Rev. dato
01	Teknisk forprosjekt	IngSka	ND	IOV	2022-09-15
02	Til 2. gangs behandling	IngSka	ND	IOV	2023-03-17

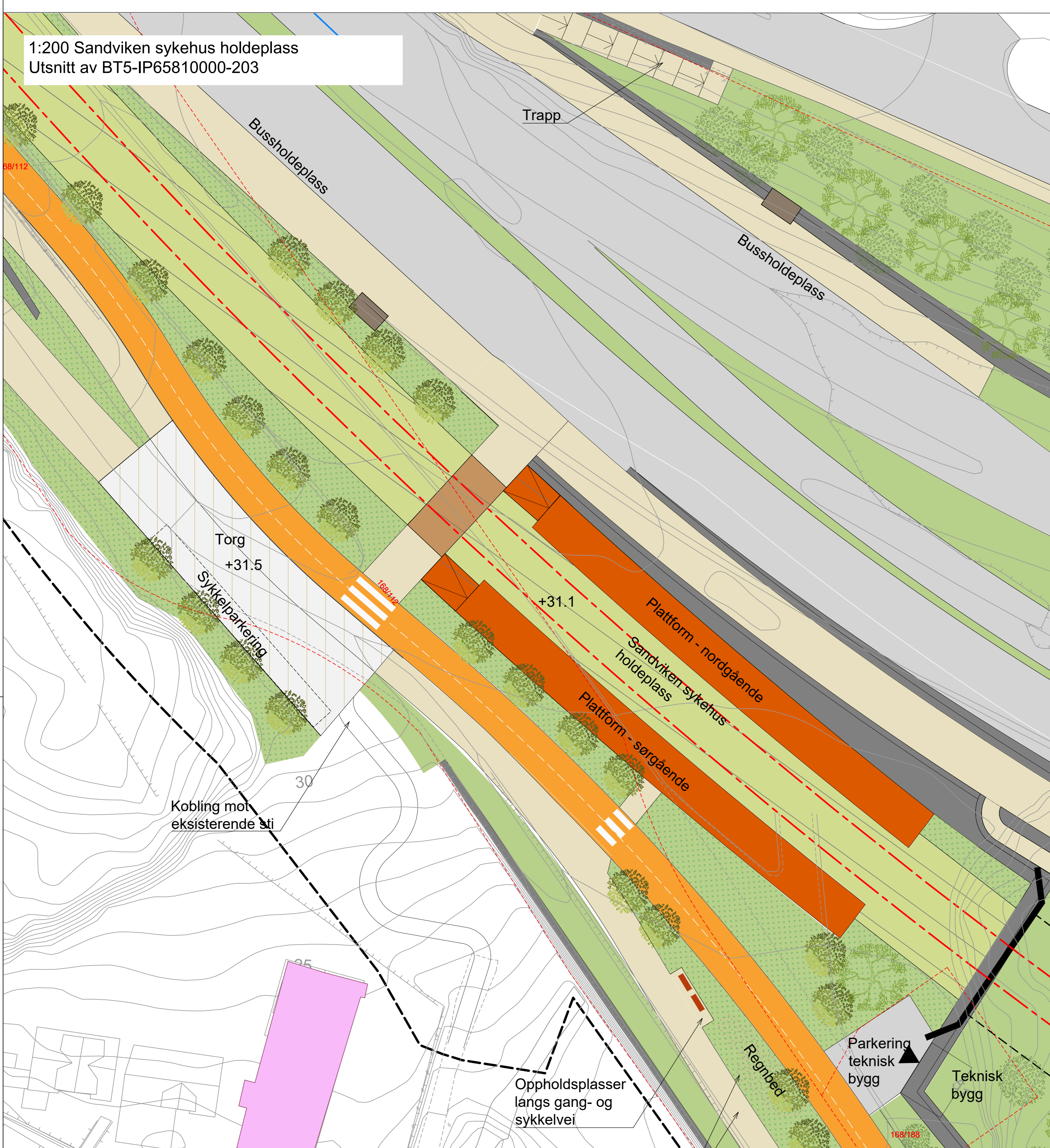
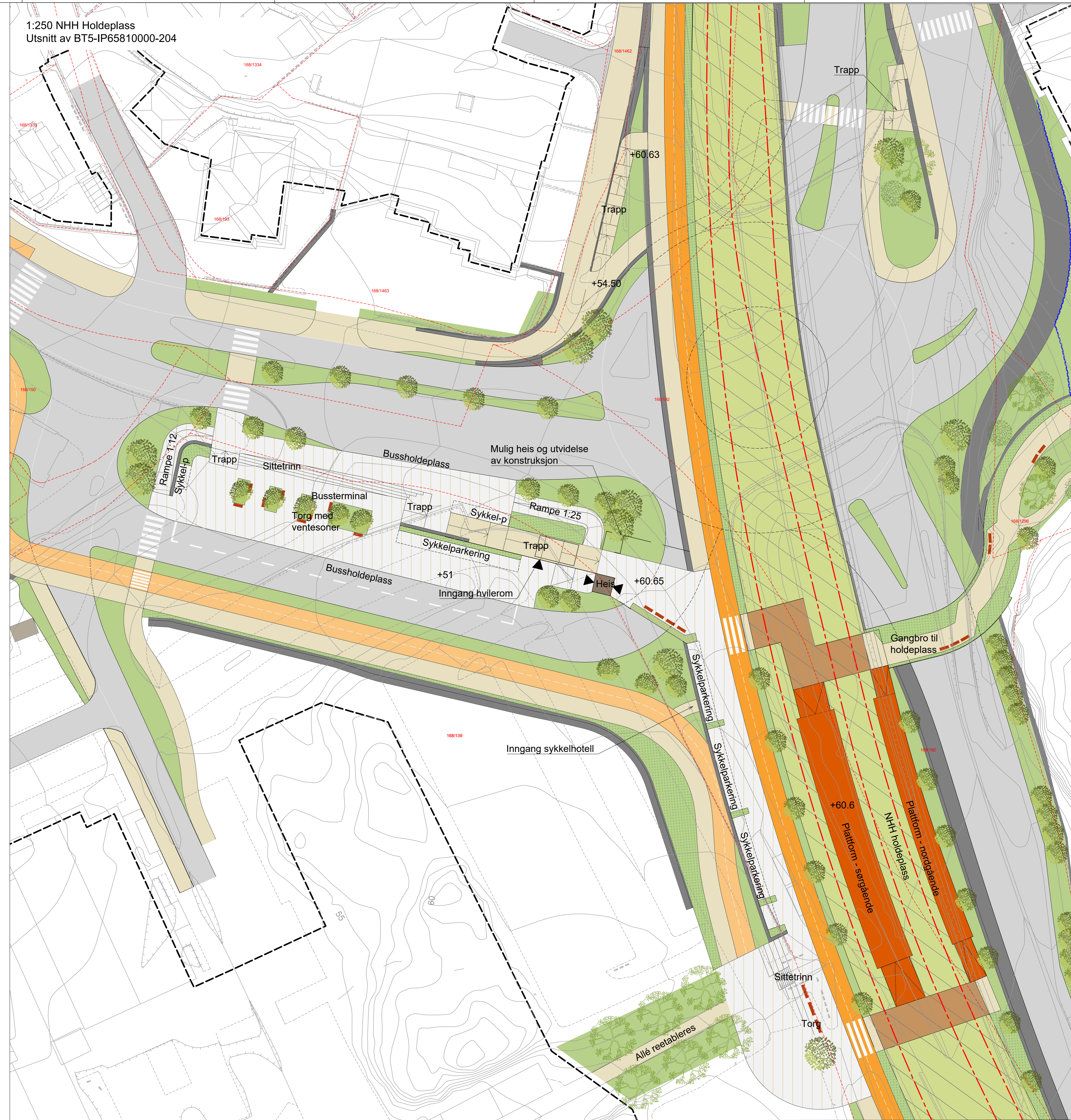
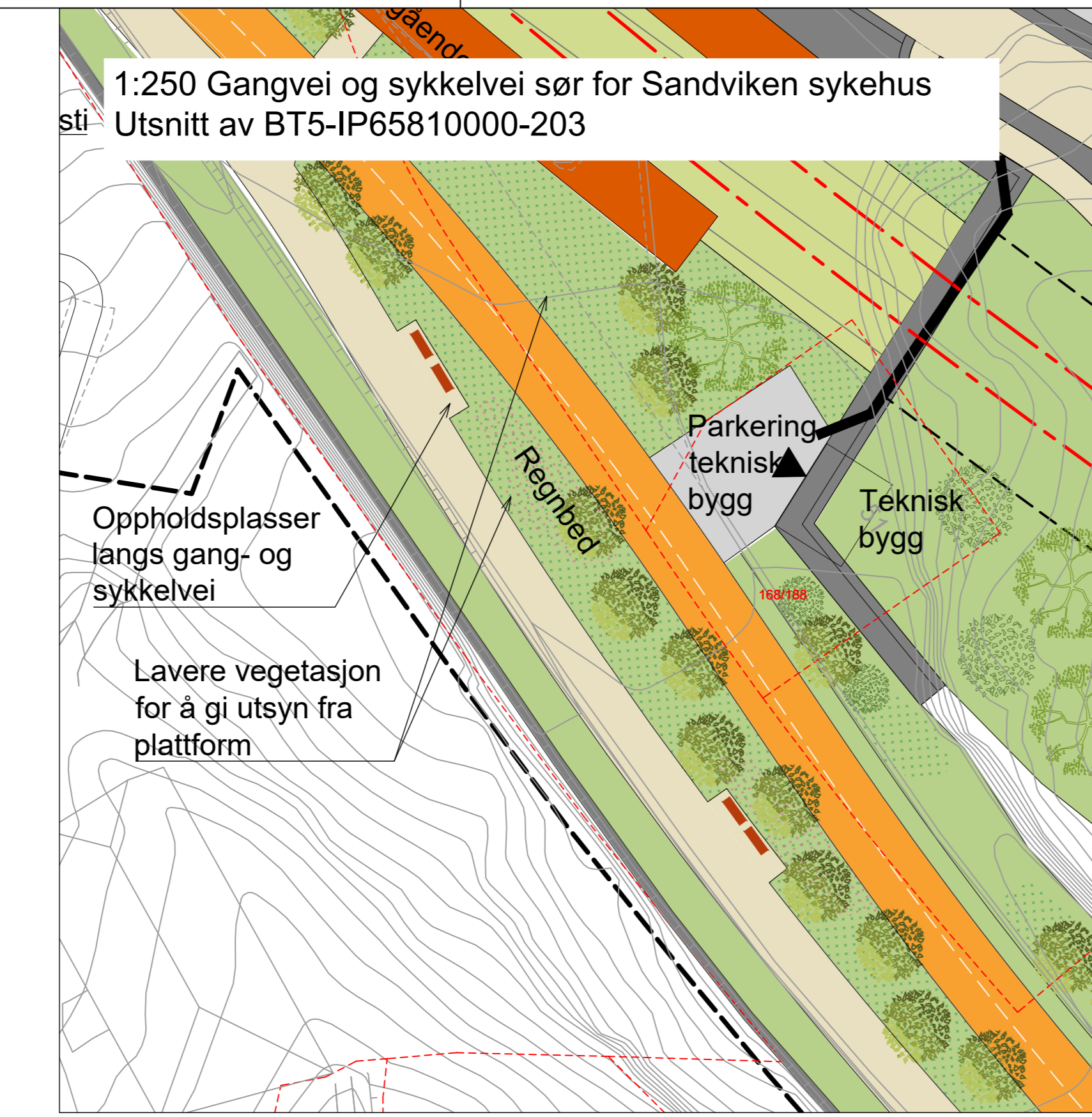
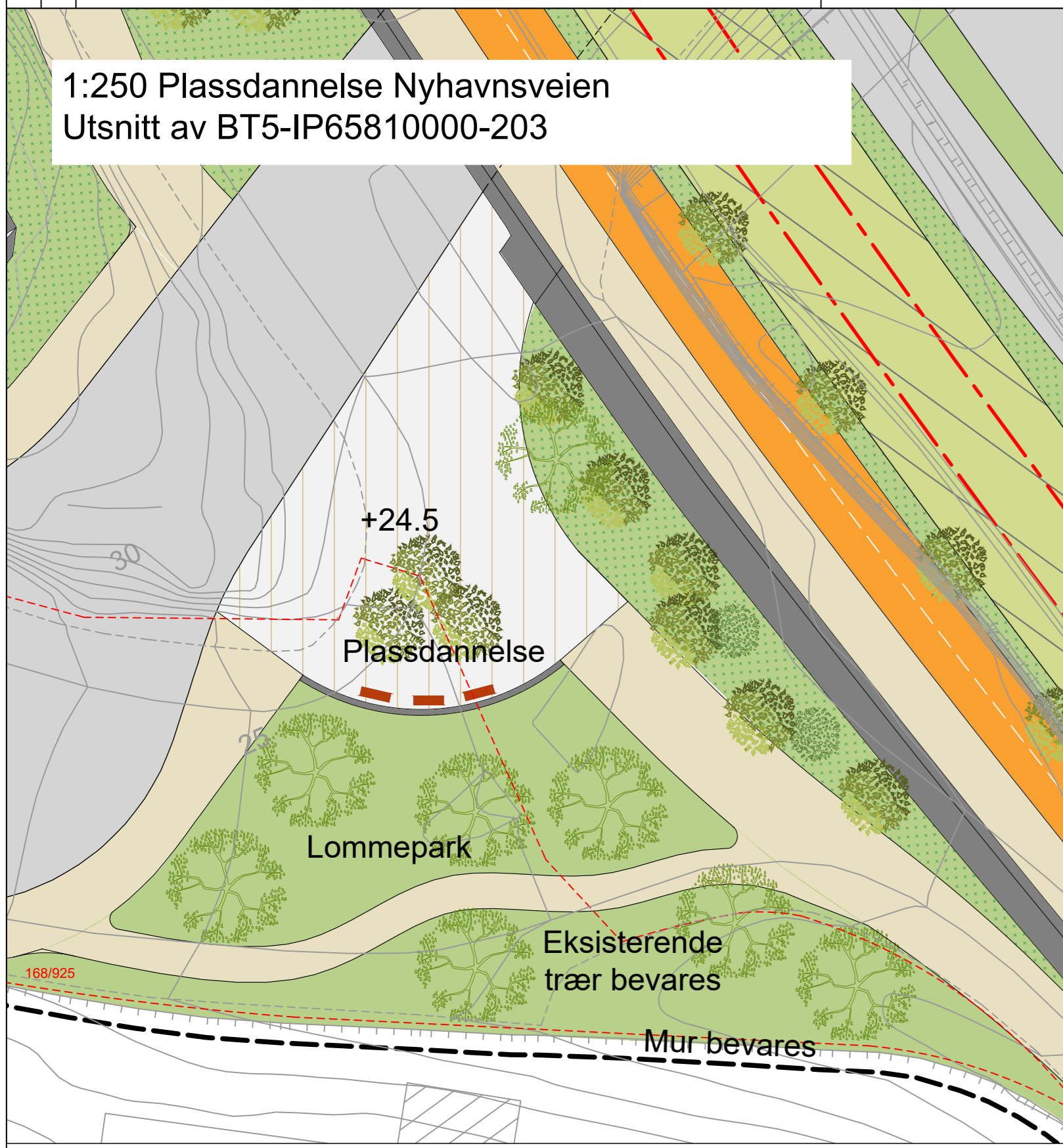
Leverandør: **Norconsult**

Målestokk: 1:250

Tegningsnummer/dokumentkode: BT5-O-20001


Plan id: 65810000

Rev. 02



Tegnforklaring

	Bybaneplassform		Naturområde / reetablering		Banespor
	Fortau / gangareal		Park / grøntområde		Gress i banespor
	Hovedsykkelveg		Mur / konstruksjon / skjæring		Banetrassé i tunnel
	Sykkelveg / felt		Møblering		Senterlinje spor
	Kjøreveg		Nye bygg / byggeområde		Trær / annen vegetasjon
	Torg / plassdannelse		Eksisterende bygg		Støyskjerm
			Vann		Tunnelmunning



BT5 Bybanen til Åsane
DS2, Sandbrogaten - Eidsvågtunnelen
Planutsnitt og illustrasjoner

Revisjon	Revisjon gjelder	Utarb	Kontr	Godkjent	Rev. dato
01	Teknisk forprosjekt	IngSka	ND	IOV	2022-09-15
02	Til 2. gangs behandling	IngSka	ND	IOV	2023-03-17

Leverandør: **Norconsult**

Målestokk: Varierer

Tegningsnummer/dokumentkode: BT5-O-20002

Plan id: 65810000

Rev. 02