

V:\5187051870519\BIM\veg\DS1\k\fil\DS1_LAY_F.dwg - NorBoy - Plottet: 2023-03-17, 13:49:44 - LAYOUT = BT5-F-10001 - XREF = BT5-DS1-1-veg_2d_normprofil

Lokaliseringsfigur



BT5 Bybanen til Asane
DS1, Normalprofil

Revisjon	Revisjon gjelder	Utarb	Kontr	Godkjent	Rev. dato
G1	Teknisk forprosjekt	NorBoy	TorBer	IOV	2022-09-15
G2	Til 2. gangs behandling	VeHus	TorBer	IOV	2023-03-24



BERGEN
KOMMUNE



Leverandør

Norconsult

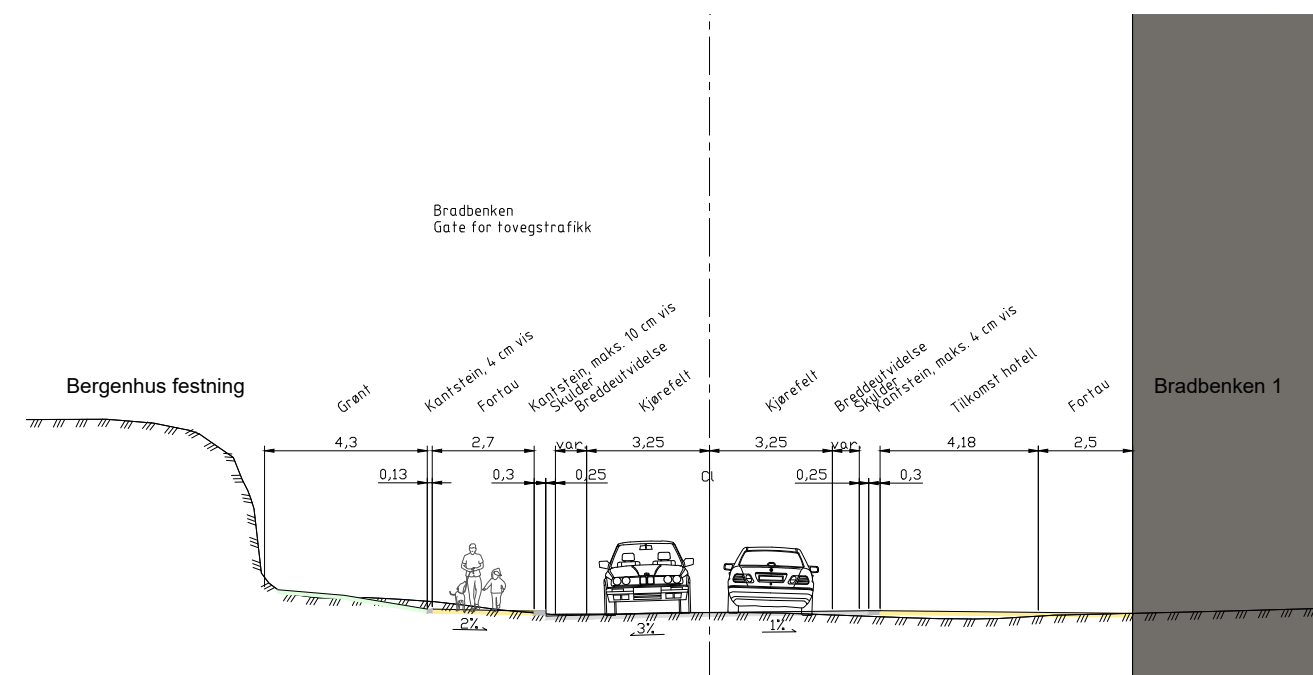
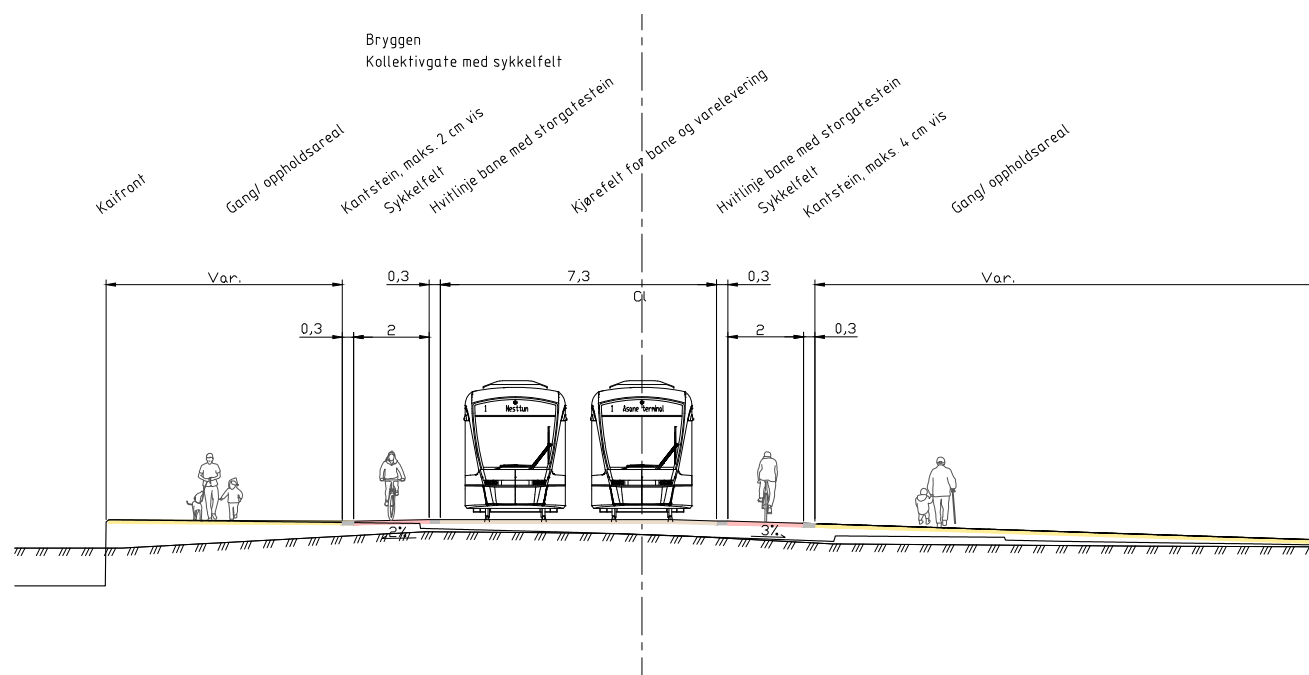
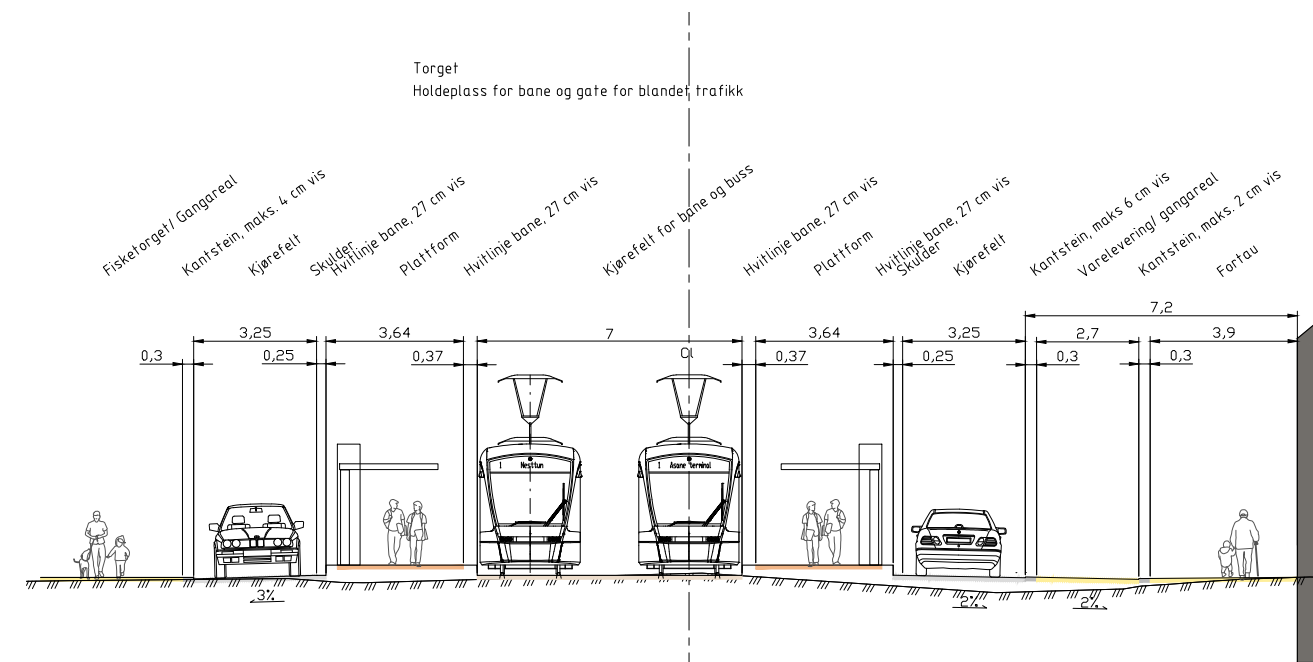
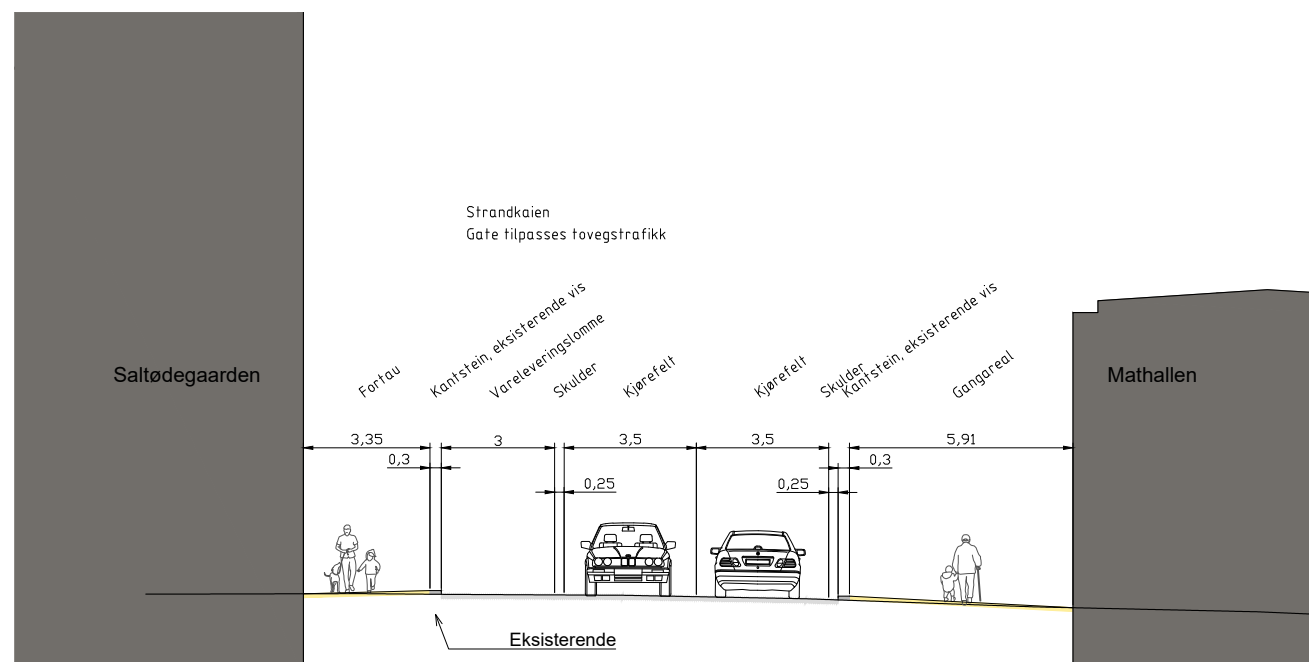
AV

Målestokk
1:100

Tegningsnummer/dokumentkode
BT5-F-10001

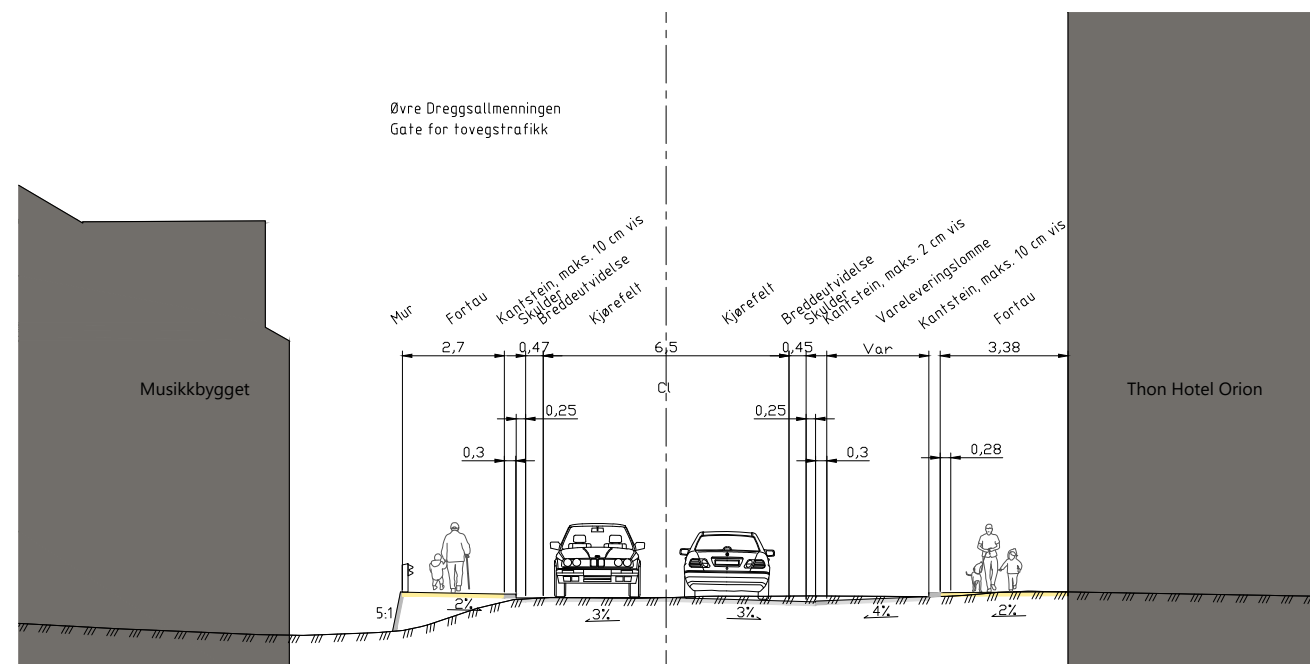
Plan id
65800000

Rev.
02



V:\51870515\BT5\BIM\veg\DS1\kfil\DS1_LAY_F.dwg - NorBoy - Plottet: 2023-03-17, 13:50:19 - LAYOUT = BT5-F-10002 - XREF = BT5-DS1-1-veg_2d_normprofil

Lokaliseringsfigur				BT5 Bybanen til Asane DS1, Normalprofil					
Revisjon	Revisjon gjelder	Utarb	Kontr	Godkjent	Rev. dato	Leverandør			
G1	Teknisk forprosjekt	NorBoy	TorBer	IOV	2022-09-15	Norconsult			
G2	Til 2. gangs behandling	VeHus	TorBer	IOV	2023-03-24				
Målestokk		Tegningsnummer/dokumentkode		Plan id		Rev.			
1:100		BT5-F-10002		65800000		02			



TV:518705157619181M\veg\DS1\arkiv\DS1_LAY_F.6wg - NorBoy - Plottet: 2023-03-17, 13:51:05 - LAYOUT = BT5-F-10003 - XREF = BT5-DS1-f.veg_2d_normprofil

Lokaliseringsfigur



BT5 Bybanen til Åsane
DS1, Normalprofil

Revisjon	Revisjon gjelder	Utarb	Kontr	Godkjent	Rev. dato
01	Teknisk forprosjekt	NorBoy	TorBer	IOV	2022-09-15
02	Til 2. gangs behandling	VeHus	TorBer	IOV	2023-03-24

Leverandør

Norconsult



BERGEN
KOMMUNE



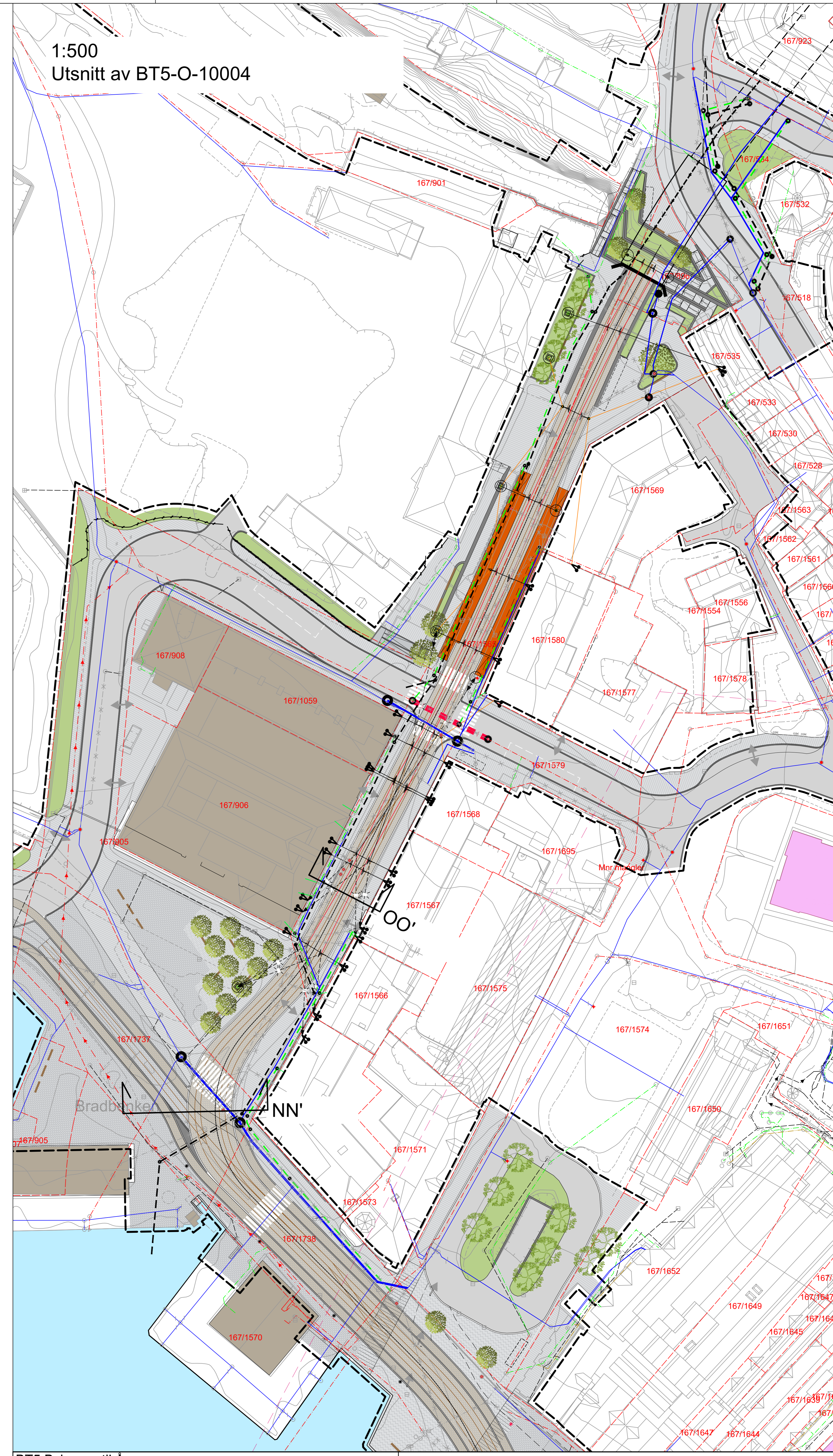
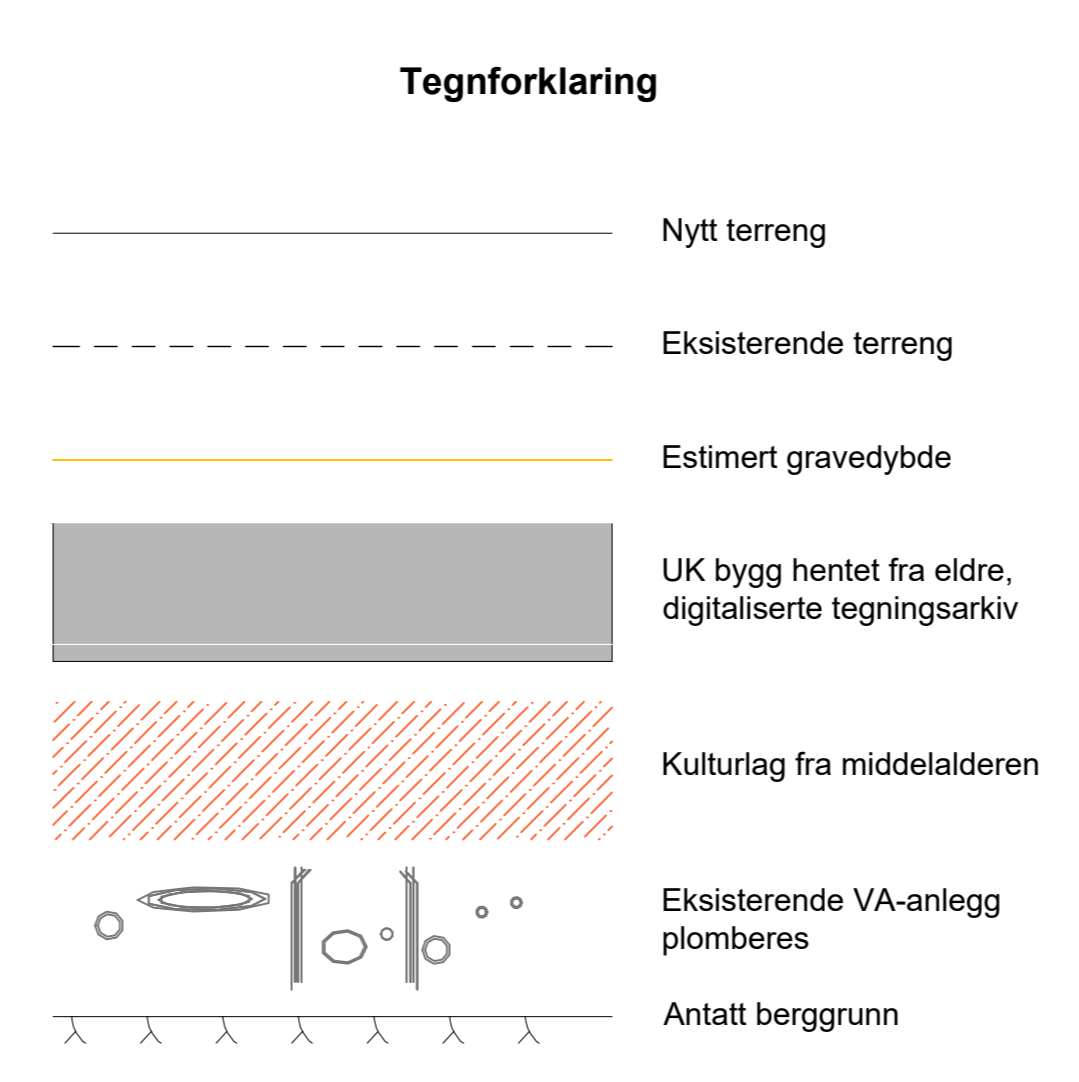

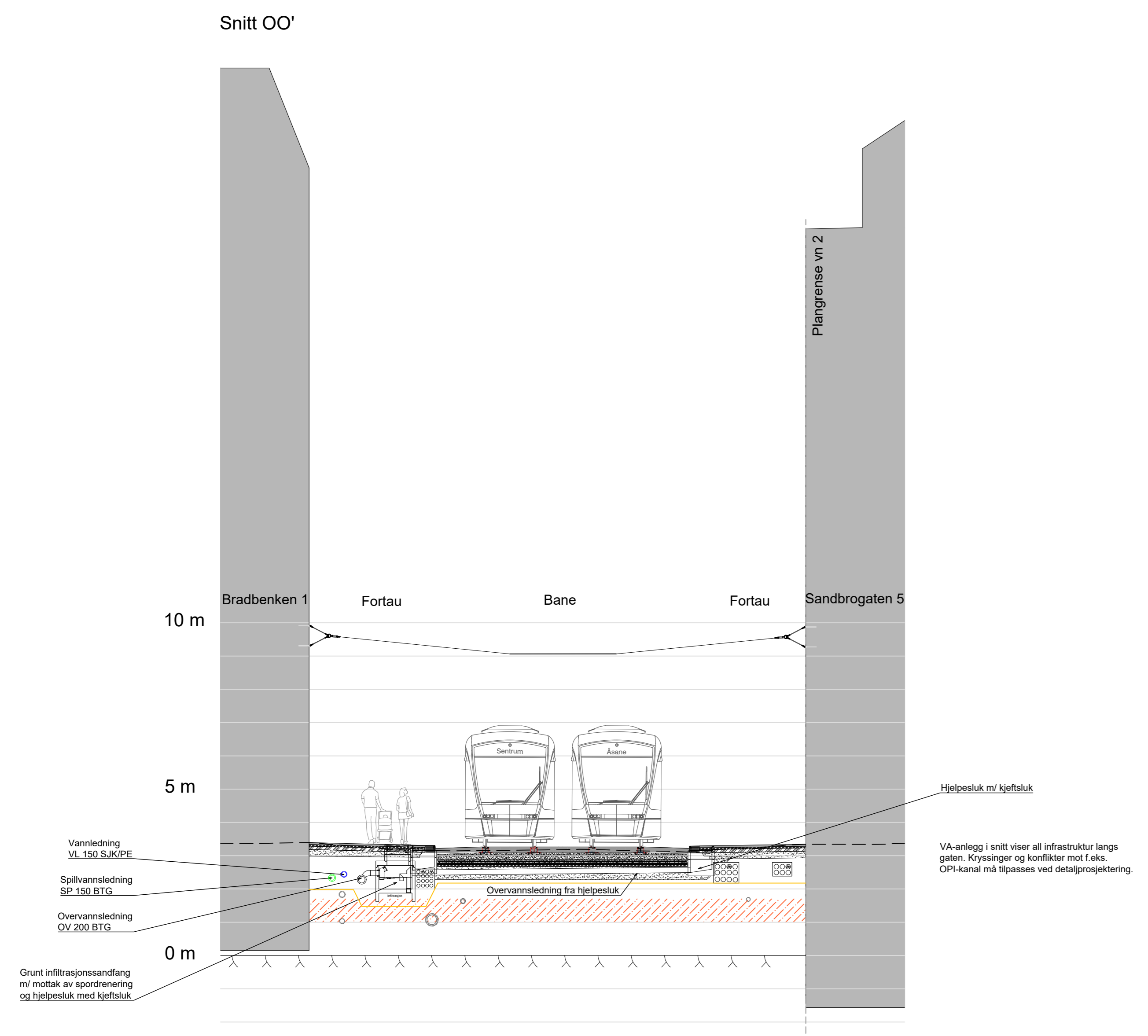
Miljøløftet

Målestokk
1:100

Tegningsnummer/dokumentkode
BT5-F-10003

Plan id
65800000

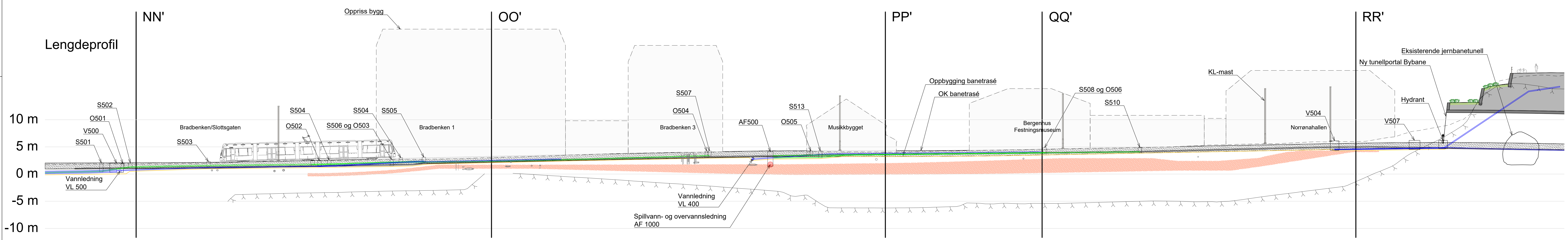
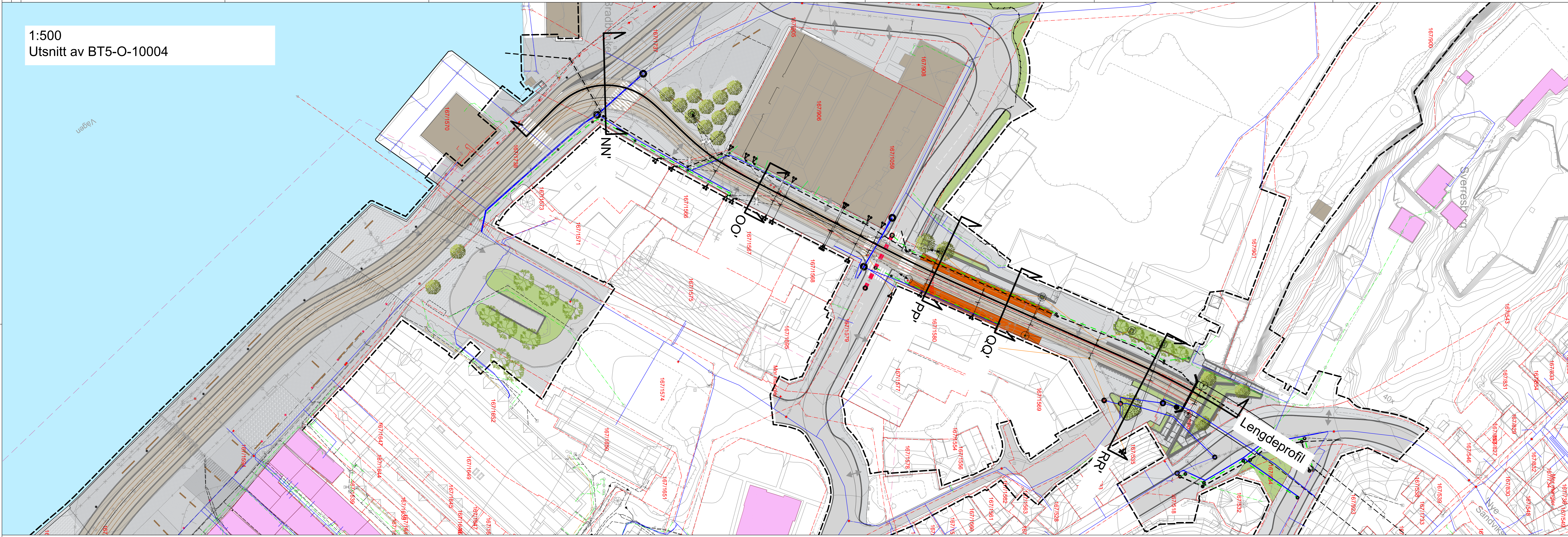
Rev.
02



BT5 Bybanen til Åsane
DS1, Kaigaten - Sandbrogaten
Tverrprofil Sandbrogaten N-O

Revisjon	Revisjon gjelder	Utarb	Kontr	Godkjent	Rev. dato
01	Teknisk forprosjekt	IngSka	ND	IOV	2022-09-15

Leverandør	Norconsult	opplærings vink	AV
Målestokk	Tegningsnummer/dokumentkode	Plan id	Rev.
1:100	BT5-F-10010	65810000	01



Tegnforklaring

	Eksisterende terreng		Kulturlag fra middelalderen
	Prosjekterte kummer		Eksisterende VA-anlegg plomberes
	Vannledning		Antatt berggrunn
	Overvannsledning		
	Spillvannsledning		
	Estimert gravedybde		

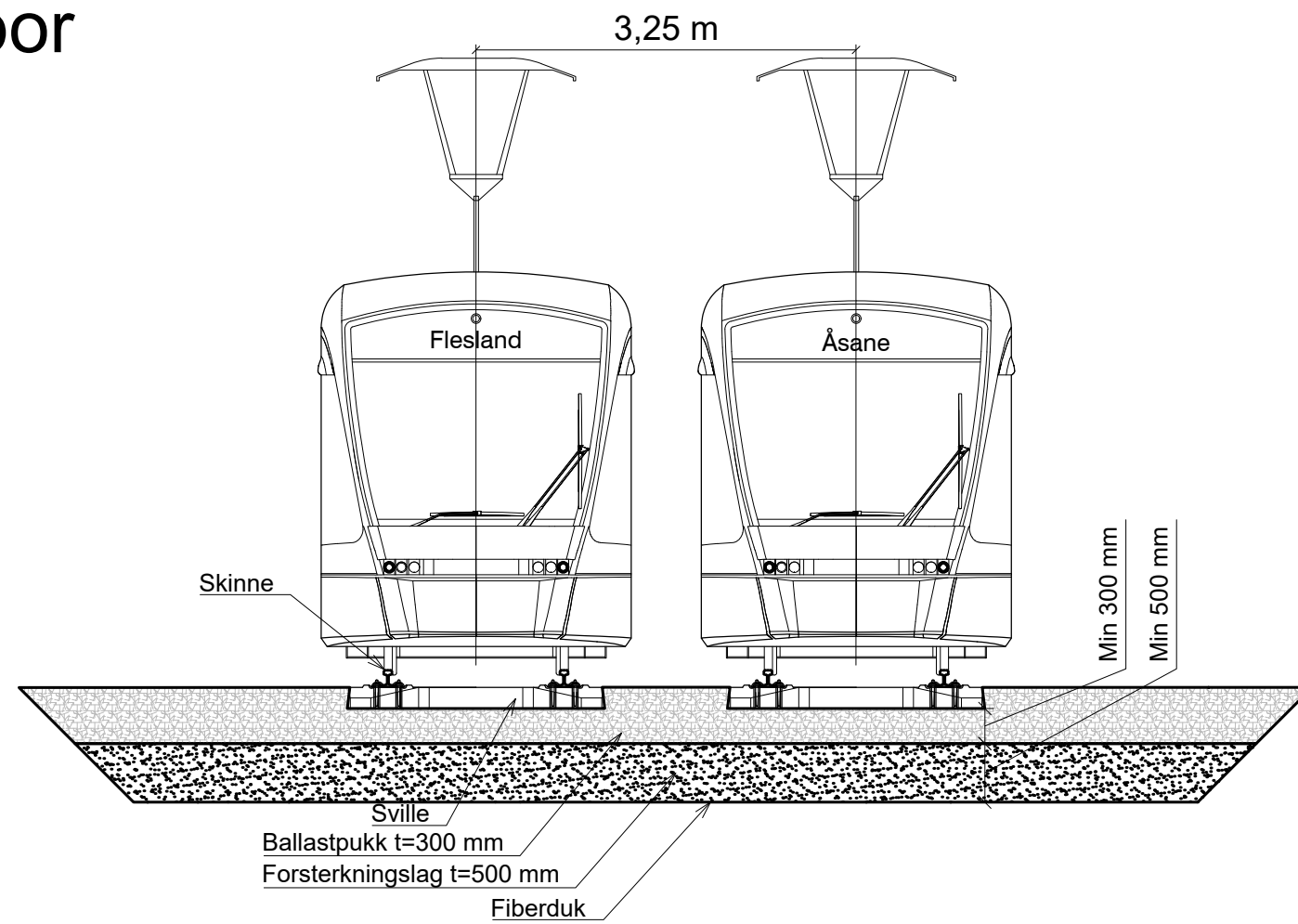
Lengdeprofilen viser VA-anlegg for begge sider av anlegget. Detaljert lengdeprofil for VA-anlegg er vist i egne tegninger.
Eksisterende VA-anlegg vises kun der de krysser snittlinje.

**BT5 Bybanen til Åsane
DS1, Kaigaten - Sandbrogaten
Lengdeprofil Sandbrogaten**

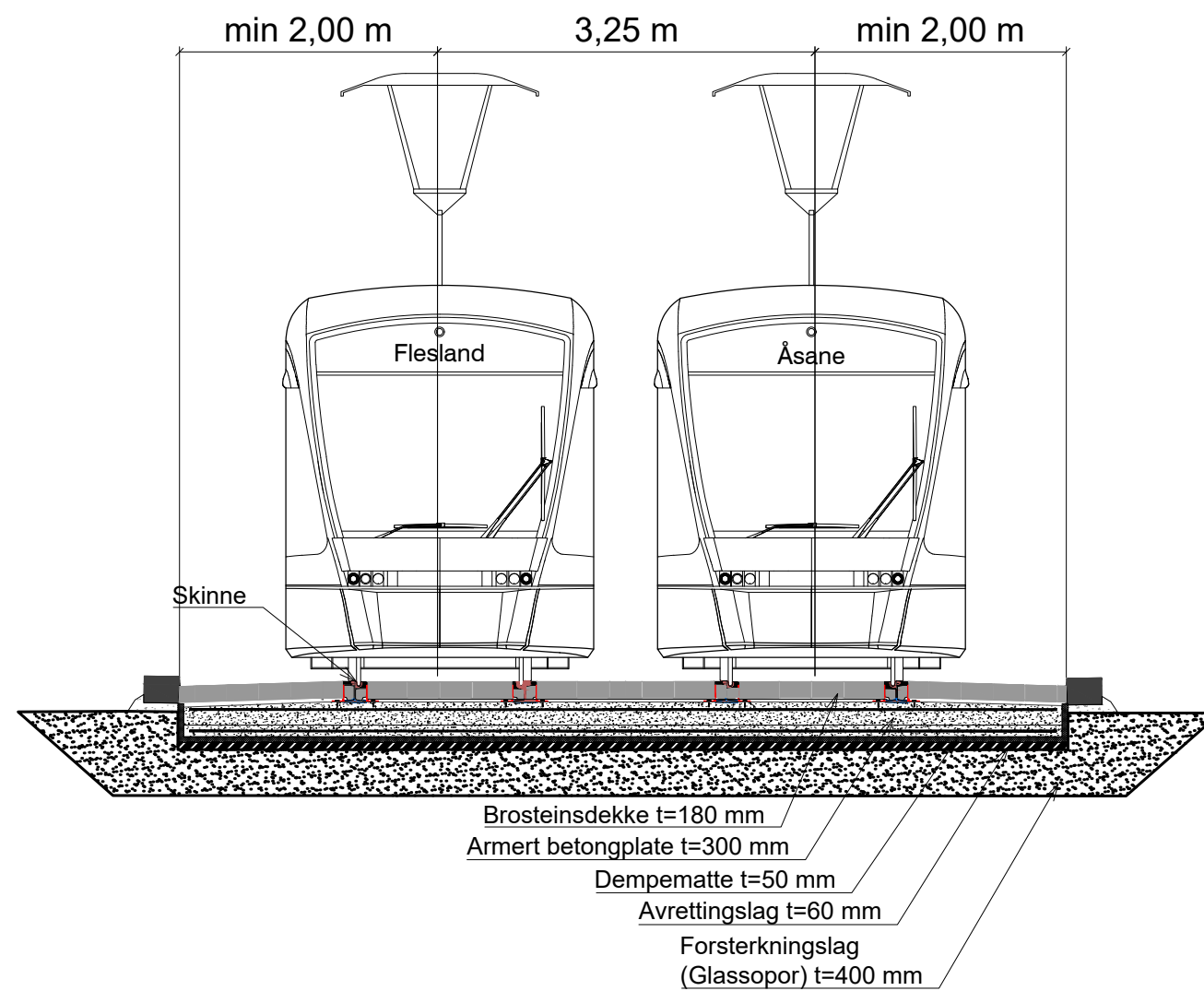
Revisjon	Revisjon gjelder	Utarb	Kontr	Godkjent	Rev. dato
01	Teknisk forprosjekt	IngSka	ND	IOV	2022-09-15

BERGEN KOMMUNE		Miljøtett	
Leverandør Norconsult			
Målestokk 1:250	Tegningsnummer/dokumentkode BT5-F-10012	Plan id 65810000	Rev. 01

Ballastspor



Fastspor



BT5 Bybanen til Åsane
 DS1, Sandbrogaten
 Normalprofil bane, Sandbrogaten

Revisjon	Revisjon gjelder	Utarb	Kontr	Godkjent	Rev. dato
01	Teknisk forprosjekt	KLive	FitOf	IOV	2022-09-15

Leverandør

Norconsult

Målestokk
1:60

Tegningsnummer/dokumentkode
BT5-F-10100

Plan id
65800000

Rev.
01

