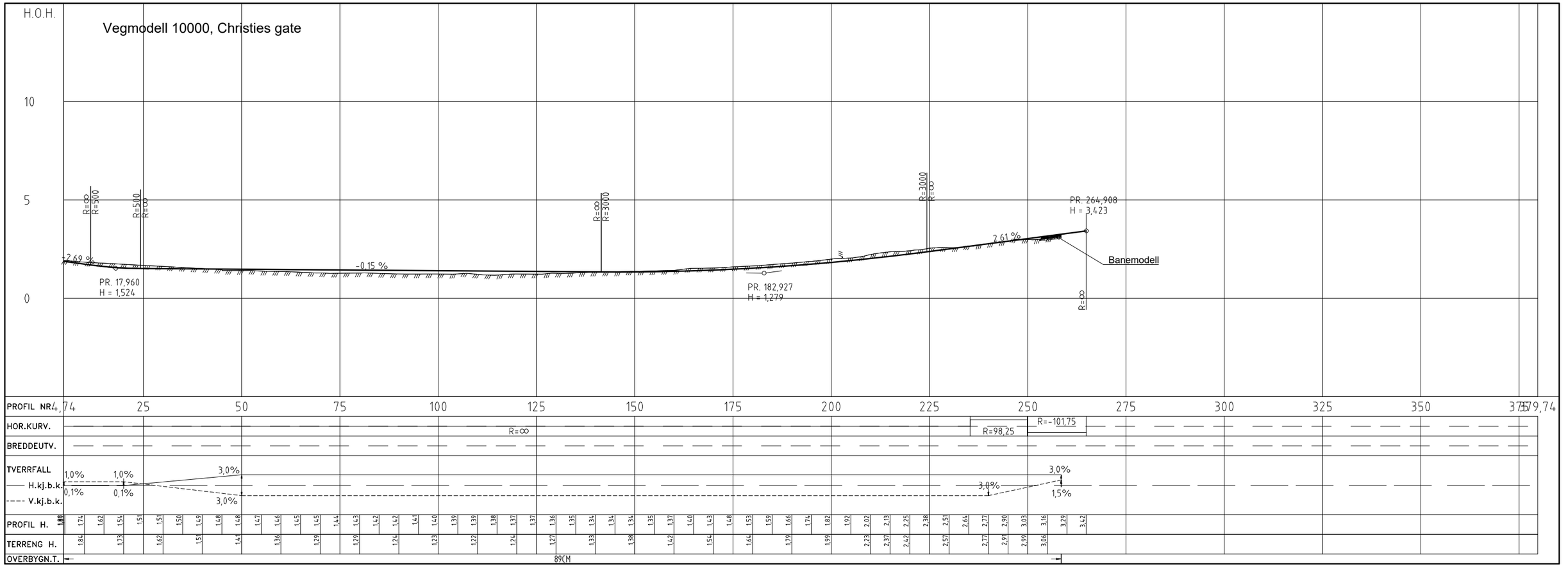

Tegnforklaring

- Bybane
- Bybane- og bussplattform
- Kjøreveg
- Gangveg/Torg
- Sykkelveg/ sykkelfelt
- Overkjørbar
- Avkjørsel over fortau
- Blandet sykkel/fotgjenger
- Leskur
- Trafikkøy/Rabatt/Buffer
- Varelevering på fortau
- Varelevering
- Tilrettelagt kryssing for sykkel
- Annet vegareal/ grøntareal
- Mur
- Fredet bygg
- Mur
- 10000 Henvisning vegmodell
- x200 Henvisning konstruksjon
- Frisikt mellom kjøretøy
- Frisikt myke trafikanter
- Konstruksjon
- Kantstein
- Gjerde
- Eiendomsgrense
- 250 Profilering bane

Lokaliseringsfigur

BT5 Bybanen til Åsane

DS1, Christies gate

Plan og profil, vegmodell 10000, pr. 5 - 258,5
Plan, sykkelveg i Christies gate

Revisjon	Revisjon gjelder	Utarb	Kontr	Godkjent	Rev. dato
01	Teknisk forprosjekt	VeHus	LiE	IOV	2022-09-15
02	Til 2. gangs behandling	VeHus	TorBer	IOV	2023-03-24

BERGEN KOMMUNE

Miljøløftet

Leverandør: Norconsult

Målestokk 1:500/1:100 | Tegningsnummer/dokumentkode BT5-D-10100 | Plan id 65800000 | Rev. 02

"V:\518\76\5187619\BIM\Veg\DS1\Arkfil\DS1_LAY_D.dwg - VeHus - Plottet: 2023-03-13, 09:17:09 - LAYOUT = BT5-D-10100 - XREF = BT5-DS1-f-veg_2d_lengdeprofiler, BT5-DS1-f-veg_sporingsanalyser_2d, BT5-DS0-g-io_kulturminner, DS1_eiendomsgrenser, BT5-DSS_f-veg, BT5-DSS-f-veg_2d_cl, BT5-DSS_f-veg_skravur, BT5-DSS-f-veg_2D, BT5-f-veg_tegnforklaring, BT5-DS1-Rammer, BT5-DS1-f - illuplan, BT5-DS1-f - illuplan_hatch, BT5-DS1-f-landskap_illustrasjonsplan, XREF1, BT5_DS1_f-landskap-2D-Torget-Sandbrogaten, BT5-DS1-f-landskap_2D, BT5-Lokaliseringsfigur, BT5-DS1-f-bru_2D, BT5_DS1-f-signalanlegg_2d, BT5-DS1-f-bane_2D, BT5-DS1_f-bane_Profilering-for-andre-fag, BT5-DS1-f-veg_2d_geometri, BT5-DS1-f-veg_2d_cl, BT5-DS1-f-veg_2d_skravur, DS1_bygning_grunnflatetak, DS1_kart, DS1_1m_koter, BT5-DS1-gd-eks-01_2D t-kart"

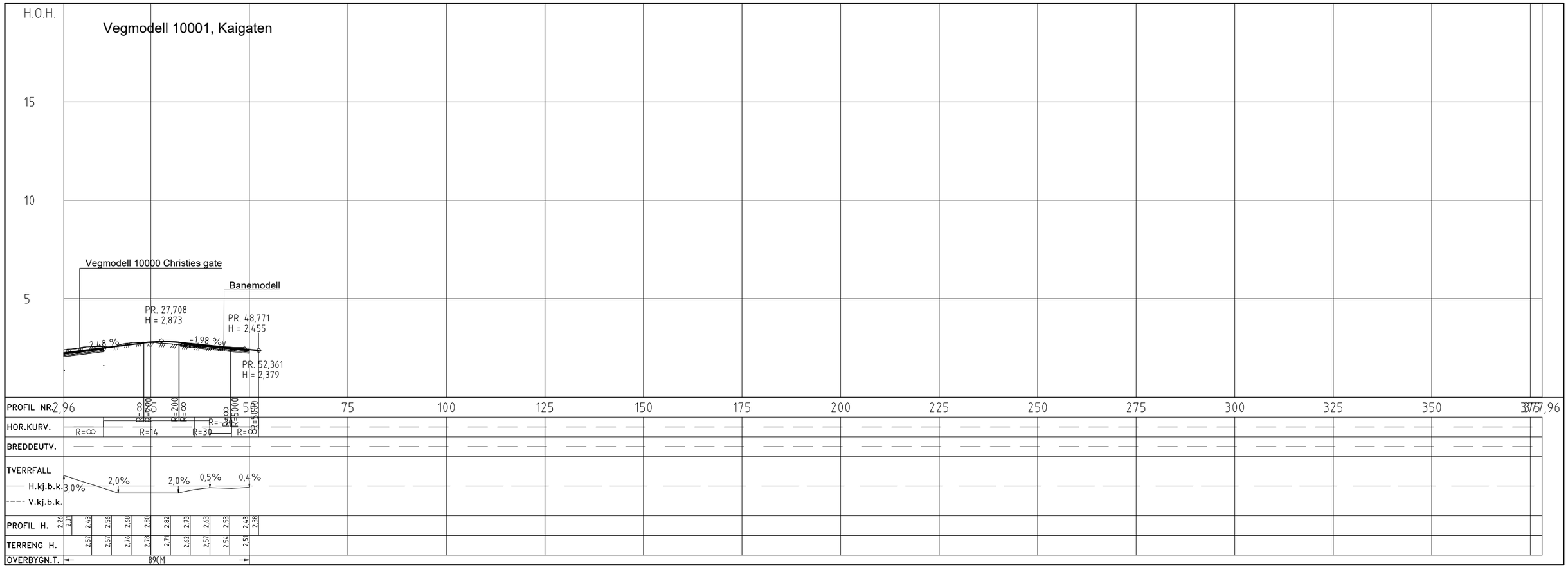

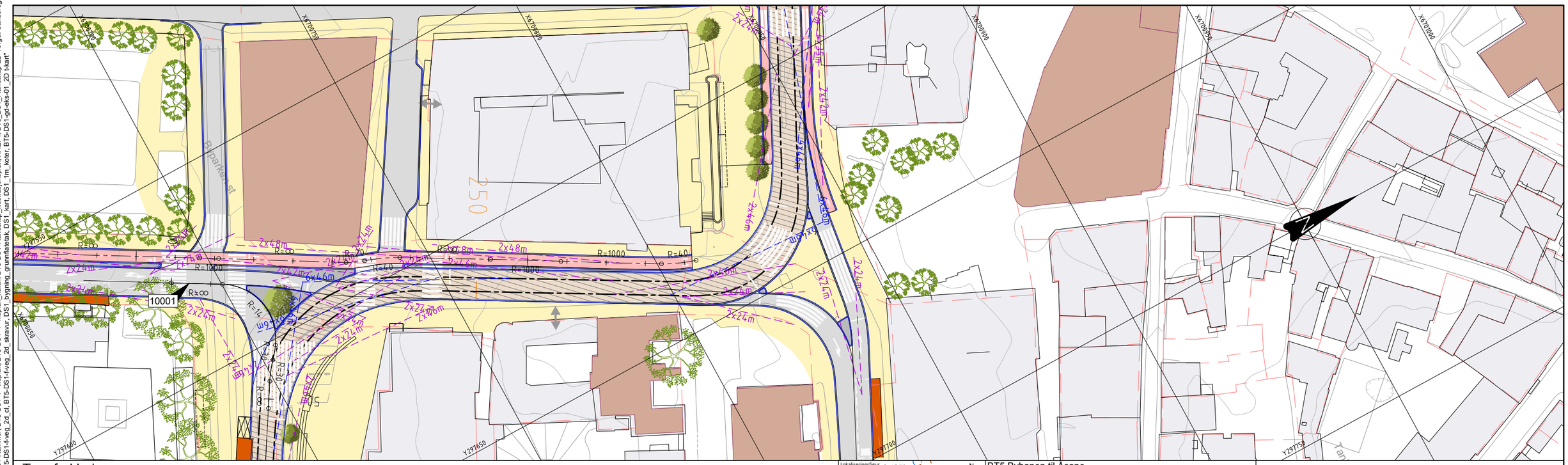

Tegnforklaring

- Bybane
- Bybane- og bussplattform
- Kjøreveg
- Gangveg/Torg
- Sykkelveg/ sykkelfelt
- Overkjørbar
- Avkjørsel over fortau
- Blandet sykkel/fotgjenger
- Leskur
- Trafikkøy/Rabatt/Buffer
- Varelevering på fortau
- Varelevering
- Tilrettelagt kryssing for sykkel
- Annet vegareal/ grøntareal
- Mur
- Fredet bygg
- Mur
- 10000 Henvisning vegmodell
- x200 Henvisning konstruksjon
- Frisikt mellom kjøretøy
- Frisikt myke trafikanter
- Konstruksjon
- Kantstein
- Gjerde
- Eiendomsgrense
- 250 Profilering bane

Lokaliseringsfigur

BT5 Bybanen til Åsane

DS1, Kaigaten

Plan og profil, vegmodell 10001, pr. 3 - 50
Plan, sykkelveg i Christies gate

Revisjon	Revisjon gjelder	Utarb	Kontr	Godkjent	Rev. dato
01	Teknisk forprosjekt	VeHus	LiE	IOV	2022-09-15
02	Til 2. gangs behandling	VeHus	TorBer	IOV	2023-03-24

BERGEN KOMMUNE

Miljøløftet

Leverandør: Norconsult

Målestokk 1:500/1:100 | Tegningsnummer/dokumentkode BT5-D-10101 | Plan id 65800000 | Rev. 02

"V:\518\76\5187619\BIM\Veg\DS1\Arkfil\DS1_LAY_D.dwg - VeHus - Plottet: 2023-03-13, 09:21:53 - LAYOUT = BT5-D-10101 - XREF = BT5-DS1-f-veg_2d_lengdeprofiler, BT5-DS1-f-veg_sporingsanalyser_2d, BT5-DS0-g-io_kulturminner, DS1_eiendomsgrenser, BT5-DSS_f-veg, BT5-DSS-f-veg_2d_cl, BT5-DSS_f-veg_skravur, BT5-DSS-f-veg_2D, BT5-DS1-f-bane_Profilering-for-andre-fag, BT5-DS1-f-bru_2D, BT5_DS1-f-signalanlegg_2d, BT5-DS1-f-bane_2D, BT5-DS1_f-bane_Profilering-for-andre-fag, BT5-DS1-f-veg_2d_geometri, BT5-DS1-f-veg_2d_cl, BT5-DS1-f-veg_2d_skravur, DS1_bygning_grunnflatetak, DS1_kart, DS1_1m_koter, BT5-DS1-gd-eks-01_2D t-kart"

Tegnforklaring

Bybane	Avkjørsel over fortau	Annet vegareal/ grøntareal
Bybane- og bussplattform	Blandet sykkel/fotgjenger	Mur
Kjøreveg	Leskur	Fredet bygg
Gangveg/Torg	Trafikkøy/Rabatt/Buffer	Mur
Sykkelveg/ sykkelfelt	Varelevering på fortau	10000 Henvisning vegmodell
Overkjørbar	Varelevering	
	Tilrettelagt kryssing for sykkel	K200 Henvisning konstruksjon

Frisikt mellom kjøretøy	
Frisikt myke trafikanter	
Konstruksjon	
Kantstein	
Gjerde	
Eiendomsgrense	
250	Profilering bane

Lokaliseringsfigur: Sandvikskirken, Sandbrogaten, Torget, E39, Kaigaten, Nygårdstangen

N

BT5 Bybanen til Åsane

DS1, Allehelgensgate

Plan og profil, vegmodell 10002, pr. 5,5 - 103

Revisjon	Revisjon gjelder	Utarb	Kontr	Godkjent	Rev. dato
01	Teknisk forprosjekt	VeHus	LiE	IOV	2022-09-15
02	Til 2. gangs behandling	VeHus	TorBer	IOV	2023-03-24

BERGEN KOMMUNE · Miljøløftet

Leverandør: Norconsult · asplan viak

Målestokk	Tegningsnummer/dokumentkode	Plan id	Rev.
1:500/1:100	BT5-D-10102	65800000	02

"V:\518\76\5187619\BIM\Veg\DS1\Arkfil\DS1_LAY_D.dwg - VeHus - Plottet: 2023-03-13, 09:24:03 - LAYOUT = BT5-D-10102 - XREF = BT5-DS1-f-veg_2d_lengdeprofiler, BT5-DS1-f-veg_sporingsanalyser_2d, BT5-DS0-g-io_kulturminner, DS1_eiendomsgrenser, BT5-DSS_f-veg, BT5-DSS-f-veg_2d_cl, BT5-DSS_f-veg_skravur, BT5-DSS-f-veg_2D, BT5-f-veg-tegnforklaring, BT5-DS1-Rammer, BT5-DS1- f - illuplan, BT5-DS1- f - illuplan_hatch, BT5-DS1-f-landskap_illustrasjonsplan, XREF1, BT5_DS1_f-landskap-2D-Torget-Sandbrogaten, BT5-DS1-f-landskap_2D, BT5-DS1-Lokaliseringsfigur, BT5-DS1-f-bru_2D, BT5_DS1-f-signalanlegg_2d, BT5-DS1-f-bane_2D, BT5-DS1_f-bane_Profilering-for-andre-fag, BT5-DS1-f-veg_2d_geometri, BT5-DS1-f-veg_2d_cl, BT5-DS1-f-veg_2d_skravur, DS1_bygning_grunnflatetak, DS1_kart, DS1_1m_koter, BT5-DS1-gd-eks-01_2D t-kart"

Tegnforklaring

Bybane	Avkjørsel over fortau	Annet vegareal/ grøntareal	Frisikt mellom kjøretøy		
Bybane- og bussplattform	Blandet sykkel/fotgjenger	Mur	Frisikt myke trafikanter		
Kjøreveg	Leskur	Fredet bygg	Konstruksjon		
Gangveg/Torg	Trafikkøy/Rabatt/Buffer	Mur	Kantstein		
Sykkelveg/ sykkelfelt	Varelevering på fortau	10000 Henvisning vegmodell	Gjerde		
Overkjørbar	Varelevering		Eiendomsgrense		
	Tilrettelagt kryssing for sykkel	K200 Henvisning konstruksjon	250 Profilering bane		

Lokaliseringsfigur: Sandvikskirken, Sandbrogaten, Torget, E39, Kaigaten, Nygårdstangen

N

BT5 Bybanen til Åsane

DS1, Torgallmenningen

Plan og profil, vegmodell 10004, pr. 3,4 - 102,2

Revisjon	Revisjon gjelder	Utarb	Kontr	Godkjent	Rev. dato
01	Teknisk forprosjekt	VeHus	LiE	IOV	2022-09-15
02	Til 2. gangs behandling	VeHus	TorBer	IOV	2023-03-24

BERGEN KOMMUNE

Miljøløftet

Leverandør: Norconsult, asplan viak

Målestokk	Tegningsnummer/dokumentkode	Plan id	Rev.
1:500/1:100	BT5-D-10104	65800000	02

"V:\518\76\5187619\BIM\Veg\DS1\Arkfil\DS1_LAY_D.dwg - VeHus - Plottet: 2023-03-13, 09:25:35 - LAYOUT = BT5-D-10104 - XREF = BT5-DS1-f-veg_2d_lengdeprofiler, BT5-DS1-f-veg_sporingsanalyser_2d, BT5-DS0-g-io_kulturminner, DS1_eiendomsgrenser, BT5-DSS_f-veg, BT5-DSS-f-veg_2d_cl, BT5-DSS_f-veg_skravur, BT5-DSS-f-veg_2D, BT5-f-veg-tegnforklaring, BT5-DS1-Rammer, BT5-DS1-f - illuplan, BT5-DS1-f - illuplan_hatch, BT5-DS1-f-landskap_illustrasjonsplan, XREF1, BT5_DS1_f-landskap-2D-Torget-Sandbrogaten, BT5-DS1-f-veg_2d_geometri, BT5-DS1-f-veg_2d_cl, BT5-DS1-f-veg_2d_skravur, DS1_bygning_grunnflatetak, DS1_kart, DS1_1m_koter, BT5-DS1-f-landskap_2D, BT5-DS1-f-bru_2D, BT5_DS1-f-signalanlegg_2d, BT5-DS1-f-bane_2D, BT5-DS1_f-bane_Profilering-for-andre-fag, BT5-Lokaliseringsfigur, BT5-DS1-gd-eks-01_2D t-kart"

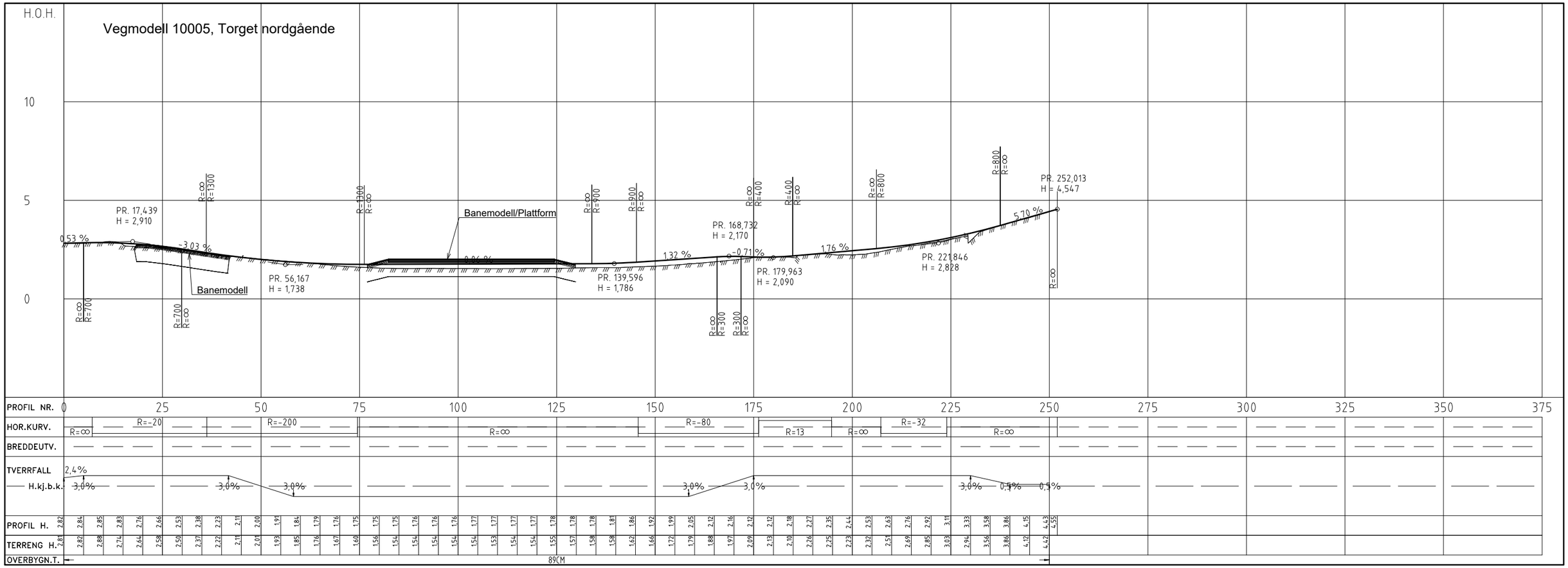

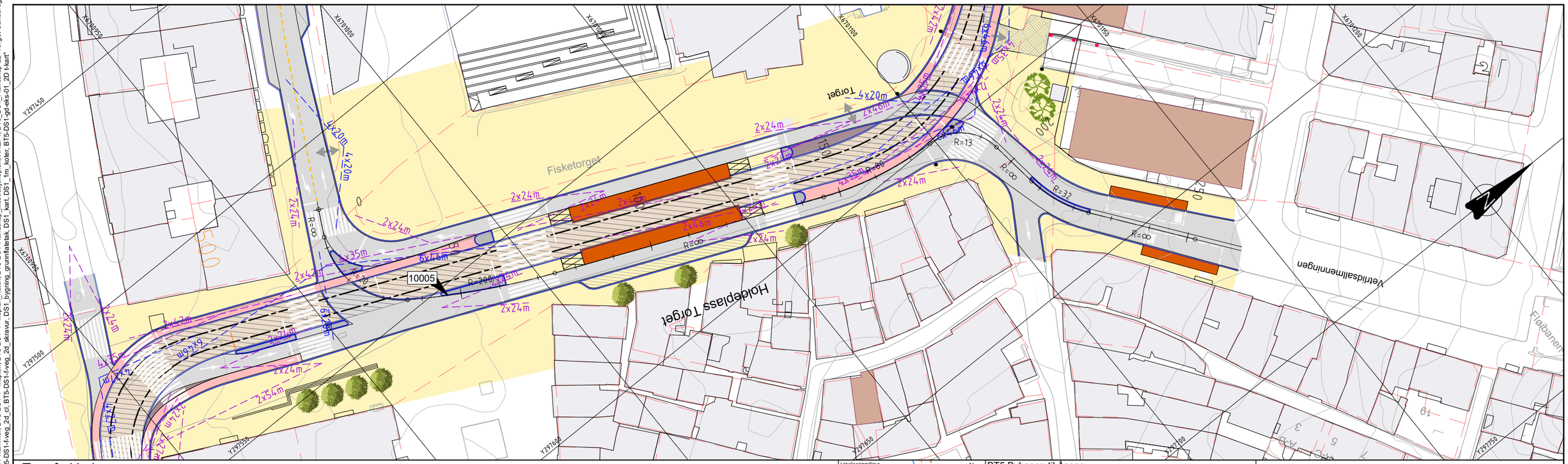

Tegnforklaring

- Bybane
- Bybane- og bussplattform
- Kjøreveg
- Gangveg/Torg
- Sykkelveg/ sykkelfelt
- Overkjørbar
- Avkjørsel over fortau
- Blandet sykkel/fotgjenger
- Leskur
- Trafikkøy/Rabatt/Buffer
- Varelevering på fortau
- Varelevering
- Tilrettelagt kryssing for sykkel
- Annet vegareal/ grøntareal
- Mur
- Fredet bygg
- Mur
- 10000 Henvisning vegmodell
- x200 Henvisning konstruksjon
- Frisikt mellom kjøretøy
- Frisikt myke trafikanter
- Konstruksjon
- Kantstein
- Gjerde
- Eiendomsgrense
- 250 Profilering bane

Lokaliseringsfigur

BT5 Bybanen til Åsane

DS1, Torget nordgående

Plan og profil, vegmodell 10005, pr. 0 - 250

Revisjon	Revisjon gjelder	Utarb	Kontr	Godkjent	Rev. dato
01	Teknisk forprosjekt	VeHus	LiE	IOV	2022-09-15
02	Til 2. gangs behandling	VeHus	LiE	IOV	2023-03-24

BERGEN KOMMUNE

Miljøløftet

Leverandør

Norconsult

Målestokk 1:500/1:100

Tegningsnummer/dokumentkode BT5-D-10105

Plan id 65800000

Rev. 02

"V:\518\76\5187619\BIM\Veg\DS1\Arkfil\DS1_LAY_D.dwg - VeHus - Plottet: 2023-03-13, 09:27:55 - LAYOUT = BT5-D-10105 - XREF = BT5-DS1-f-veg_2d_lengdeprofiler, BT5-DS1-f-veg_sporingsanalyser_2d, BT5-DS0-g-io_kulturminner, DS1_eiendomsgrenser, BT5-DSS_f-veg, BT5-DSS-f-veg_2d_cl, BT5-DSS_f-veg_skravur, BT5-DSS-f-veg_2D, BT5-f-veg-tegnforklaring, BT5-DS1-Rammer, BT5-DS1-f - illuplan, BT5-DS1-f - illuplan_hatch, BT5-DS1-f-landskap_illustrasjonsplan, XREF1, BT5_DS1_f-landskap-2D-Torget-Sandbrogaten, BT5-DS1-f-landskap_2D, BT5-Lokaliseringsfigur, BT5-DS1-f-bru_2D, BT5_DS1-f-signalanlegg_2d, BT5-DS1-f-bane_2D, BT5-DS1_f-bane_Profilering-for-andre-fag, BT5-DS1-f-veg_2d_geometri, BT5-DS1-f-veg_2d_cl, BT5-DS1-f-veg_2d_skravur, DS1_bygning_grunnflatetak, DS1_kart, DS1_1m_koter, BT5-DS1-gd-eks-01_2D t-kart"

PROFIL NR.	PROFIL H.	TERRENG H.
0	2,85	2,85
5	2,84	2,86
10	2,84	2,84
15	2,83	
20	2,83	2,82
25	2,82	
30	2,81	2,81
35	2,80	2,85
40	2,76	2,87
45	2,67	2,71
50	2,54	2,51
55	2,38	2,38
60	2,21	2,20
65	2,06	2,04
70	1,93	1,91
75	1,84	1,81
80	1,79	1,72
85	1,76	1,64
90	1,76	1,63
95	1,76	
100	1,76	1,60
105	1,76	
110	1,76	1,56
115	1,76	
120	1,76	1,73
125	1,76	
130	1,76	1,68
135	1,76	
140	1,76	1,59
145	1,76	
150	1,76	1,61
155	1,76	
160	1,77	1,68
165	1,79	
170	1,85	1,82
175	1,91	1,87
180	1,98	1,94
185	2,02	2,00
190	2,06	1,97
195	2,10	2,04
200	2,14	2,07
205	2,18	2,11
210	2,22	2,20
215	2,26	2,25
220	2,31	2,20
225	2,38	
230	2,49	2,32
235	2,62	2,53
240	2,77	2,67
245	2,95	2,85
250	3,16	3,09
255	3,40	
260	3,67	3,66
265	3,96	
270	4,26	4,24
275	4,55	4,55

Tegnforklaring

- Bybane
- Bybane- og bussplattform
- Kjøreveg
- Gangveg/Torg
- Sykkelveg/ sykkelfelt
- Overkjørbar
- Avkjørsel over fortau
- Blandet sykkel/fotgjenger
- Leskur
- Trafikkøy/Rabatt/Buffer
- Varelevering på fortau
- Varelevering
- Tilrettelagt kryssing for sykkel
- Annet vegareal/ grøntareal
- Mur
- Fredet bygg
- Mur
- 10000 Henvisning vegmodell
- K200 Henvisning konstruksjon
- Frisikt mellom kjøretøy
- Frisikt myke trafikanter
- Konstruksjon
- Kantstein
- Gjerde
- Eiendomsgrense
- 250 Profilering bane

Lokaliseringsfigur: Sandvikskirken, Sandbrogaten, Torget, Kaigaten, Nygårdstangen, E39

BT5 Bybanen til Åsane

DS1, Torget sørgående

Plan og profil, vegmodell 10006, pr. 0 - 275

Revisjon	Revisjon gjelder	Utarb	Kontr	Godkjent	Rev. dato
01	Teknisk forprosjekt	VeHus	LiE	IOV	2022-09-15
02	Til 2. gangs behandling	VeHus	LiE	IOV	2023-03-24

BERGEN KOMMUNE — Miljøløftet

Leverandør: Norconsult, asplan viak

Målestokk	Tegningsnummer/dokumentkode	Plan id	Rev.
1:500/1:100	BT5-D-10106	65800000	02

"V:\518\76\5187619\BIM\Veg\DS1\Arkfil\DS1_LAY_D.dwg - VeHus - Plottet: 2023-03-13, 09:30:08 - LAYOUT = BT5-D-10106 - XREF = BT5-DS1-f-veg_2d_lengdeprofiler, BT5-DS1-f-veg_sporingsanalyser_2d, BT5-DS0-g-io_kulturminner, DS1_eiendomsgrenser, BT5-DSS_f-veg, BT5-DSS-f-veg_2d_cl, BT5-DSS_f-veg_skravur, BT5-DSS-f-veg_2D, BT5-f-veg-tegnforklaring, BT5-DS1-Rammer, BT5-DS1-f - illuplan, BT5-DS1-f-illuplan_hatch, BT5-DS1-f-landskap_illustrasjonsplan, XREF1, BT5_DS1_f-landskap-2D-Torget-Sandbrogaten, BT5-DS1-Lokaliseringsfigur, BT5-DS1-f-signalanlegg_2d, BT5-DS1-f-bane_2D, BT5-DS1_f-bane_Profilering-for-andre-fag, BT5-DS1-f-veg_2d_geometri, BT5-DS1-f-veg_2d_cl, BT5-DS1-f-veg_2d_skravur, DS1_bygning_grunnflatetak, DS1_kart, DS1_1m_koter, BT5-DS1-gd-eks-01_2D t-kart"

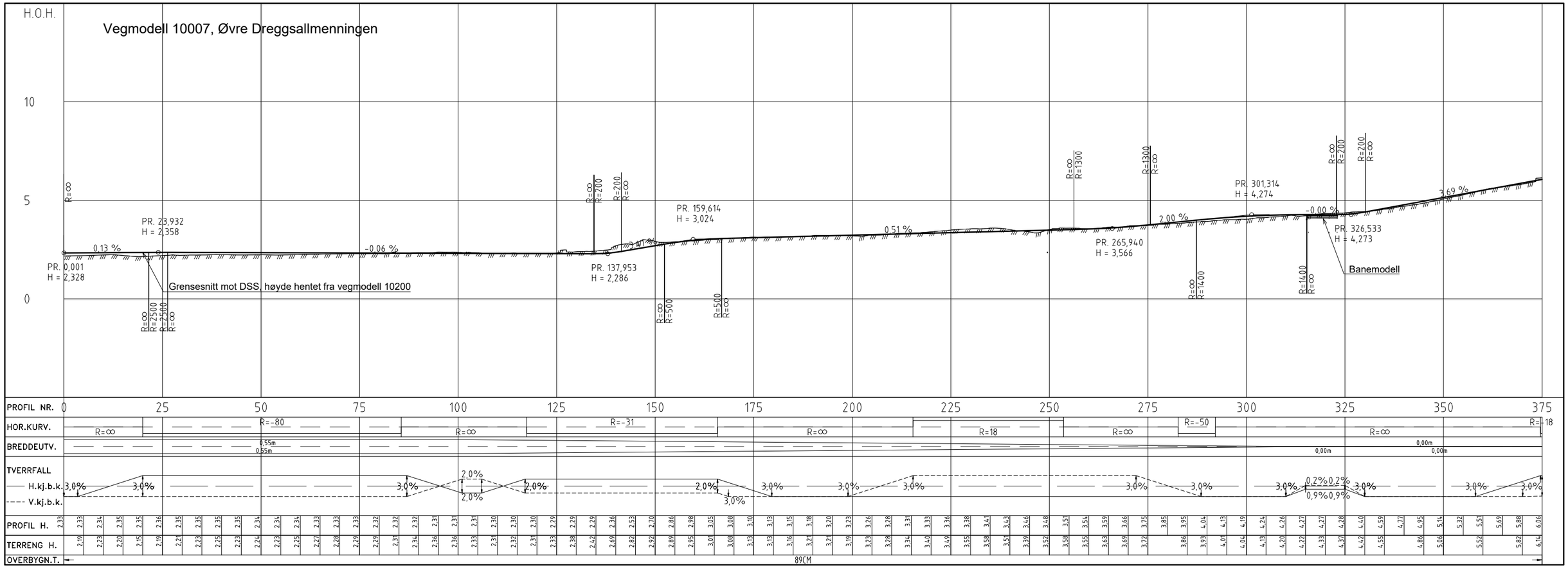

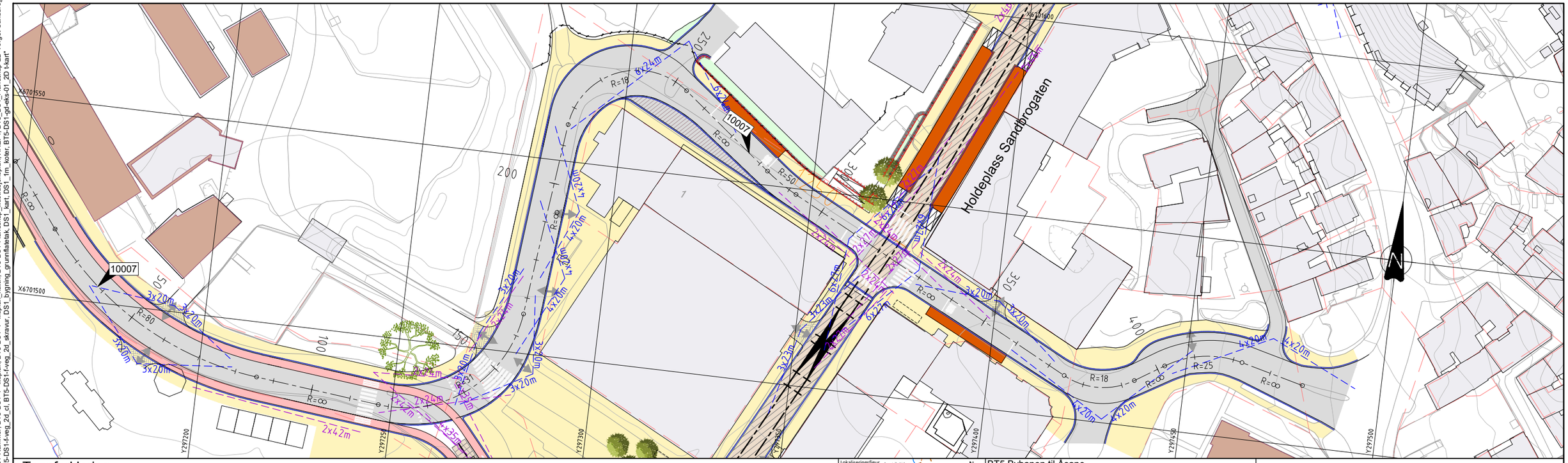

Tegnforklaring

- Bybane
- Bybane- og bussplattform
- Kjøreveg
- Gangveg/Torg
- Sykkelveg/ sykkelfelt
- Overkjørbar
- Avkjørsel over fortau
- Blandet sykkel/fotgjenger
- Leskur
- Trafikkøy/Rabatt/Buffer
- Varelevering på fortau
- Varelevering
- Tilrettelagt kryssing for sykkel
- Annet vegareal/ grøntareal
- Mur
- Fredet bygg
- Mur
- 10000 Henvisning vegmodell
- Henvisning konstruksjon
- Frisikt mellom kjøretøy
- Frisikt myke trafikanter
- Konstruksjon
- Kantstein
- Gjerde
- Eiendomsgrense
- 250 Profilering bane

Lokaliseringsfigur

BT5 Bybanen til Åsane

DS1, Bradbenken-Øvr. Dreggsallmenningen

Plan og profil, vegmodell 10007, pr. 0 - 250

Revisjon	Revisjon gjelder	Utarb	Kontr	Godkjent	Rev. dato
01	Teknisk forprosjekt	VeHus	LiE	IOV	2022-09-15
02	Til 2. gangs behandling	VeHus	TorBer	IOV	2023-03-24

BERGEN KOMMUNE

Miljøløftet

Leverandør: Norconsult

Målestokk 1:500/1:100 | Tegningsnummer/dokumentkode BT5-D-10107 | Plan id 65800000 | Rev. 02

"V:\518\76\5187619\BIM\Veg\DS1\Arkfil\DS1_LAY_D.dwg - VeHus - Plottet: 2023-03-13, 09:32:11 - LAYOUT = BT5-D-10107 - XREF = BT5-DS1-f-veg_2d_lengdeprofiler, BT5-DS1-f-veg_sporingsanalyser_2d, BT5-DS0-g-io_kulturminner, DS1_eiendomsgrenser, BT5-DSS_f-veg, BT5-DSS-f-veg_2d_cl, BT5-DSS_f-veg_skravur, BT5-DSS-f-veg_2D, BT5-f-veg-tegnforklaring, BT5-DS1-Rammer, BT5-DS1-f - illuplan, BT5-DS1-f - illuplan_hatch, BT5-DS1-f-landskap_illustrasjonsplan, XREF1, BT5_DS1_f-landskap-2D-Torget-Sandbrogaten, BT5-DS1-f-landskap_2D, BT5-Lokaliseringsfigur, BT5-DS1-f-bru_2D, BT5_DS1-f-signalanlegg_2d, BT5-DS1-f-bane_2D, BT5-DS1_f-bane_Profilering-for-andre-fag, BT5-DS1-f-veg_2d_geometri, BT5-DS1-f-veg_2d_cl, BT5-DS1-f-veg_2d_skravur, DS1_bygning_grunnflatetak, DS1_kart, DS1_1m_koter, BT5-DS1-gd-eks-01_2D t-kart"

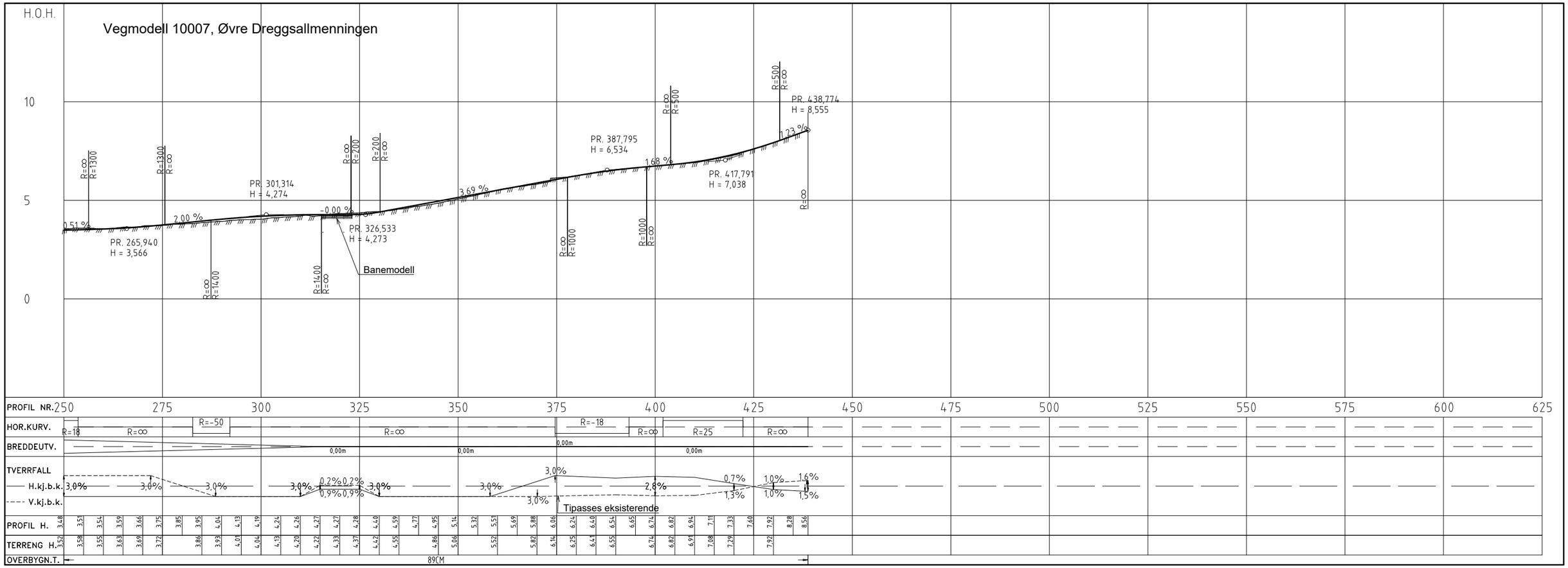

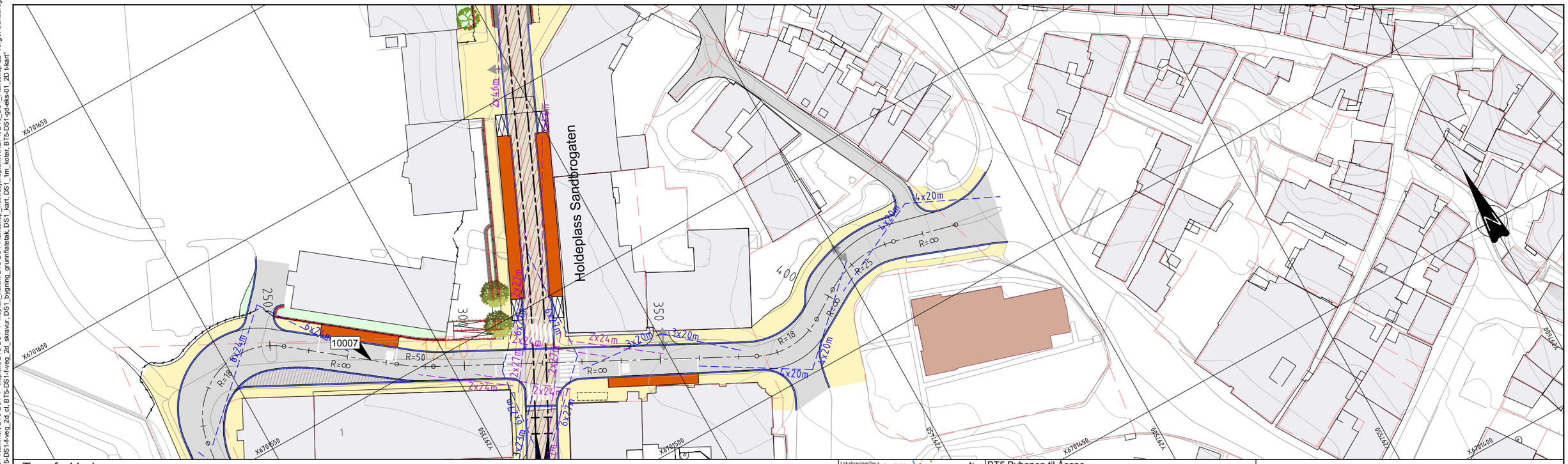

Tegnforklaring

- Bybane
- Bybane- og bussplattform
- Kjøreveg
- Gangveg/Torg
- Sykkelveg/ sykkelfelt
- Overkjørbar
- Avkjørsel over fortau
- Blandet sykkel/fotgjenger
- Leskur
- Trafikkøy/Rabatt/Buffer
- Varelevering på fortau
- Varelevering
- Tilrettelagt kryssing for sykkel
- Annet vegareal/ grøntareal
- Mur
- Fredet bygg
- Mur
- 10000 Henvisning vegmodell
- x200 Henvisning konstruksjon
- Frisikt mellom kjøretøy
- Frisikt myke trafikanter
- Konstruksjon
- Kantstein
- Gjerde
- Eiendomsgrense
- 250 Profilering bane

Lokaliseringsfigur

BT5 Bybanen til Åsane

DS1, Bradbenken-Øvr. Dreggsallmenningen

Plan og profil, vegmodell 10007, pr. 250 - 418

Revisjon	Revisjon gjelder	Utarb	Kontr	Godkjent	Rev. dato
01	Teknisk forprosjekt	VeHus	LiE	IOV	2022-09-15
02	Til 2. gangs behandling	VeHus	TorBer	IOV	2023-03-24

BERGEN KOMMUNE

Miljøløftet

Leverandør: Norconsult

Målestokk 1:500/1:100 | Tegningsnummer/dokumentkode BT5-D-10108 | Plan id 65800000 | Rev. 02

"V:\518\76\5187619\BIM\Veg\DS1\Arkfil\DS1_LAY_D.dwg - VeHus - Plottet: 2023-03-13, 09:33:58 - LAYOUT = BT5-D-10108 - XREF = BT5-DS1-f-veg_2d_lengdeprofiler, BT5-DS1-f-veg_sporingsanalyser_2d, BT5-DS0-g-io_kulturminner, DS1_eiendomsgrenser, BT5-DSS_f-veg, BT5-DSS-f-veg_2d_cl, BT5-DSS_f-veg_skravur, BT5-DSS-f-veg_2D, BT5-f-veg-tegnforklaring, BT5-DS1-f-Rammer, BT5-DS1-f - illuplan, BT5-DS1-f - illuplan_hatch, BT5-DS1-f-landskap_illustrasjonsplan, XREF1, BT5_DS1_f-landskap-2D-Torget-Sandbrogaten, BT5-DS1-f-landskap_2D, BT5-Lokaliseringsfigur, BT5-DS1-f-bru_2D, BT5_DS1-f-signalanlegg_2d, BT5-DS1-f-bane_2D, BT5-DS1_f-bane_Profilering-for-andre-fag, BT5-DS1-f-veg_2d_geometri, BT5-DS1-f-veg_2d_cl, BT5-DS1-f-veg_2d_skravur, DS1_bygning_grunnflatetak, DS1_kart, DS1_1m_koter, BT5-DS1-gd-eks-01_2D t-kart"

Vegmodell 60000, Starvhusgaten

PROFIL NR.	0	25	50	75	100	125	150	175										
HOR.KURV.	R=∞	R=15	R=∞															
BREDDEUTV.																		
TVERRFALL H.kj.b.k. / V.kj.b.k.	3,0%	3,0%	4,0%	4,0%	3,2%													
PROFIL H.	3,32	3,26	3,20	3,13	3,03	2,94	2,84	2,74	2,65	2,55	2,45	2,36	2,27	2,22	2,21	2,17	2,06	1,99
TERRENG H.	3,21	3,03	2,72	2,73	2,71	2,69	2,68	2,67	2,64	2,62	2,61	2,59	2,54	2,44	2,37	2,29		
OVERBYGN.T.	89CM																	

Vegmodell 60001, Rådhusgaten

PROFIL NR.	1,5	25	50	75	100	125	150	175								
HOR.KURV.	R=∞	R=15	R=∞													
BREDDEUTV.																
TVERRFALL H.kj.b.k. / V.kj.b.k.	2,0%	1,0%	2,0%	2,0%	2,0%	4,0%										
PROFIL H.	4,32	4,27	4,17	4,06	3,94	3,83	3,72	3,62	3,57	3,57	3,62	3,72	3,80	3,73	3,56	3,52
TERRENG H.	4,14	3,89	3,70	3,63	3,56	3,55										
OVERBYGN.T.	89CM															

Tegnforklaring

- Bybane
- Bybane- og bussplattform
- Kjøreveg
- Gangveg/Torg
- Sykkelveg/ sykkelfelt
- Overkjørbar
- Avkjørsel over fortau
- Blandet sykkel/fotgjenger
- Leskur
- Trafikkøy/Rabatt/Buffer
- Varelevering på fortau
- Varelevering
- Tilrettelagt kryssing for sykkel
- Annet vegareal/ grøntareal
- Mur
- Fredet bygg
- Mur
- 10000 Henvisning vegmodell
- K200 Henvisning konstruksjon
- Frisikt mellom kjøretøy
- Frisikt myke trafikanter
- Konstruksjon
- Kantstein
- Gjerde
- Eiendomsgrense
- 250 Profilering bane

Lokaliseringsfigur: Sandvikskirken, Sandbrogaten, Torget, E39, Kaigaten, Nygårdstangen

BT5 Bybanen til Åsane

DS1, Starvhusgaten og Rådhusgaten

Plan og profil, vegmodell 60000, pr. 3 - 82
Plan og profil, vegmodell 60001, pr. 1,5 - 59,3

Revisjon	Revisjon gjelder	Utarb	Kontr	Godkjent	Rev. dato
01	Teknisk forprosjekt	VeHus	LiE	IOV	2022-09-15
02	Til 2. gangs behandling	VeHus	TorBer	IOV	2023-03-24

BERGEN KOMMUNE
Miljøløftet

Leverandør: Norconsult, asplan viak

Målestokk	Tegningsnummer/dokumentkode	Plan id	Rev.
1:500/1:100	BT5-D-10600	65800000	02

"V:\518\76\5187619\BIM\Veg\DS1\Arkfil\DS1_LAY_D.dwg - VeHus - Plottet: 2023-03-13, 09:54:39 - LAYOUT = BT5-D-10600 - XREF = BT5-DS1-f-veg_2d_lengdeprofiler, BT5-DS1-f-veg_sporingsanalyser_2d, BT5-DS0-g-io_kulturminner, DS1_eiendomsgrenser, BT5-DSS_f-veg, BT5-DSS-f-veg_2d_cl, BT5-DSS_f-veg_skravur, BT5-DSS-f-veg_2D, BT5-f-veg-tegnforklaring, BT5-DS1-Rammer, BT5-DS1- f - illuplan, BT5-DS1-f - illuplan_hatch, BT5-DS1-f-landskap_illustrasjonsplan, XREF1, BT5_DS1_f-landskap-2D-Torget-Sandbrogaten, BT5-DS1-f-landskap_2D, BT5-DS1-f-signalanlegg_2d, BT5-DS1-f-bane_2D, BT5-DS1_f-bane_Profilering-for-andre-fag, BT5-DS1-f-veg_2d_geometri, BT5-DS1-f-veg_2d_cl, BT5-DS1-f-veg_2d_skravur, DS1_bygning_grunnflatetak, DS1_kart, DS1_1m_koter, BT5-DS1-f-bru_2D, BT5_DS1_f-landskap-2D-Torget-Sandbrogaten, BT5-DS1-Lokaliseringsfigur, BT5-DS1-gd-eks-01_2D t-kart"



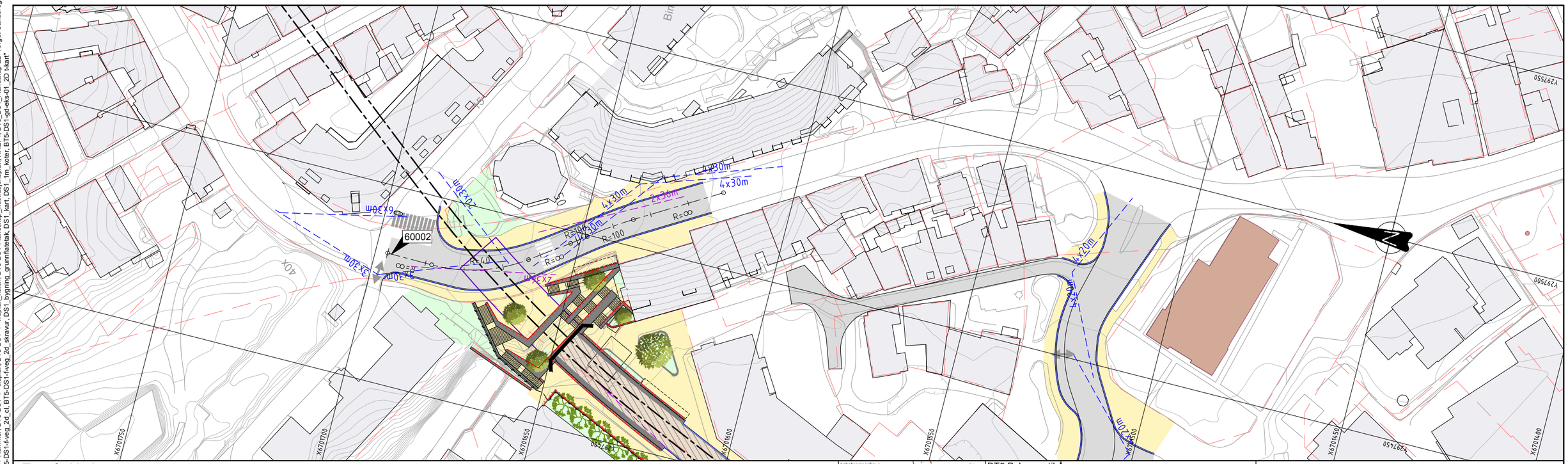

Tegnforklaring

- Bybane
- Bybane- og bussplattform
- Kjøreveg
- Gangveg/Torg
- Sykkelveg/ sykkelfelt
- Overkjørbar
- Avkjørsel over fortau
- Blandet sykkel/fotgjenger
- Leskur
- Trafikkøy/Rabatt/Buffer
- Varelevering på fortau
- Varelevering
- Tilrettelagt kryssing for sykkel
- Annet vegareal/ grøntareal
- Mur
- Fredet bygg
- Mur
- 10000 Henvisning vegmodell
- x200 Henvisning konstruksjon
- Frisikt mellom kjøretøy
- Frisikt myke trafikanter
- Konstruksjon
- Kantstein
- Gjerde
- Eiendomsgrense
- 250 Profilering bane

Lokaliseringsfigur

BT5 Bybanen til Åsane

DS1, Nye Sandviksveien

Plan og profil, vegmodell 60003, pr. 12,4 - 125

Revisjon	Revisjon gjelder	Utarb	Kontr	Godkjent	Rev. dato
01	Teknisk forprosjekt	VeHus	LiE	IOV	2022-09-15
02	Til 2. gangs behandling	VeHus	LiE	IOV	2023-03-24

BERGEN KOMMUNE

Miljøløftet

Leverandør

Norconsult

asplan viak

Målestokk	Tegningsnummer/dokumentkode	Plan id	Rev.
1:500/1:100	BT5-D-10603	65800000	02

"V:\518\76\5187619\BIM\Veg\DS1\Arkfil\DS1_LAY_D.dwg - VeHus - Plottet: 2023-03-13, 09:57:25 - LAYOUT = BT5-D-10603 - XREF = BT5-DS1-f-veg_2d_lengdeprofiler, BT5-DS1-f-veg_sporingsanalyser_2d, BT5-DS0-g-io_kulturminner, DS1_eiendomsgrenser, BT5-DSS_f-veg, BT5-DSS-f-veg_2d_cl, BT5-DSS_f-veg_skravur, BT5-DSS-f-veg_2D, BT5-f-veg-tegnforklaring, BT5-DS1-Rammer, BT5-DS1-f - illuplan, BT5-DS1-f - illuplan_hatch, BT5-DS1-f-landskap_illustrasjonsplan, XREF1, BT5_DS1_f-landskap-2D-Torget-Sandbrogaten, BT5-DS1-f-landskap_2D, BT5-Lokaliseringsfigur, BT5-DS1-f-bru_2D, BT5_DS1-f-signalanlegg_2d, BT5-DS1-f-bane_2D, BT5-DS1_f-bane_Profilering-for-andre-fag, BT5-DS1-f-veg_2d_geometri, BT5-DS1-f-veg_2d_cl, BT5-DS1-f-veg_2d_skravur, DS1_bygning_grunnflatetak, DS1_kart, DS1_1m_koter, BT5-DS1-gd-eks-01_2D t-kart"