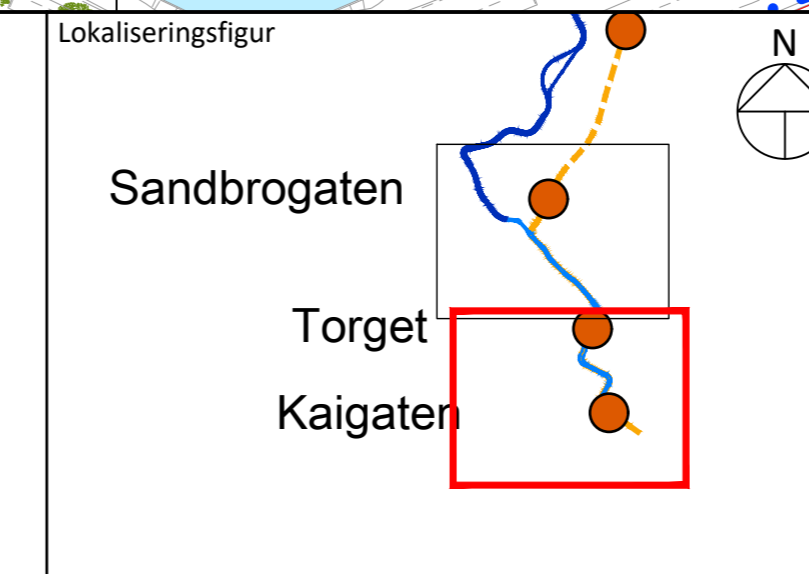


**Tegnforklaring**

	Bybanepattform		Torg / plassdannelse		Banespor
	Fortau / gangareal		Park / grantområde		Banetrassé i tunnel
	Hovedsykkelveg		Mur / konstruksjon / skjæring		Senterlinje spor
	Kjørefveg		Møblering		Eksisterende trær
	Overkjørbart areal		Sykkeltrase over torget		Nye trær / flyttede trær
	Buffersone		Eksisterende bygg		Tunnelmunning
			Vann		

	Planens avgrensning
	Grense juridisk bindende plan
	Grense verdensarvstedets nærområde i.h.t. Vågen, kaiene og Bryggen: plan id 16040000
	Eiendomsgrænse
	Fredet bygrunn
	Fredete bygg

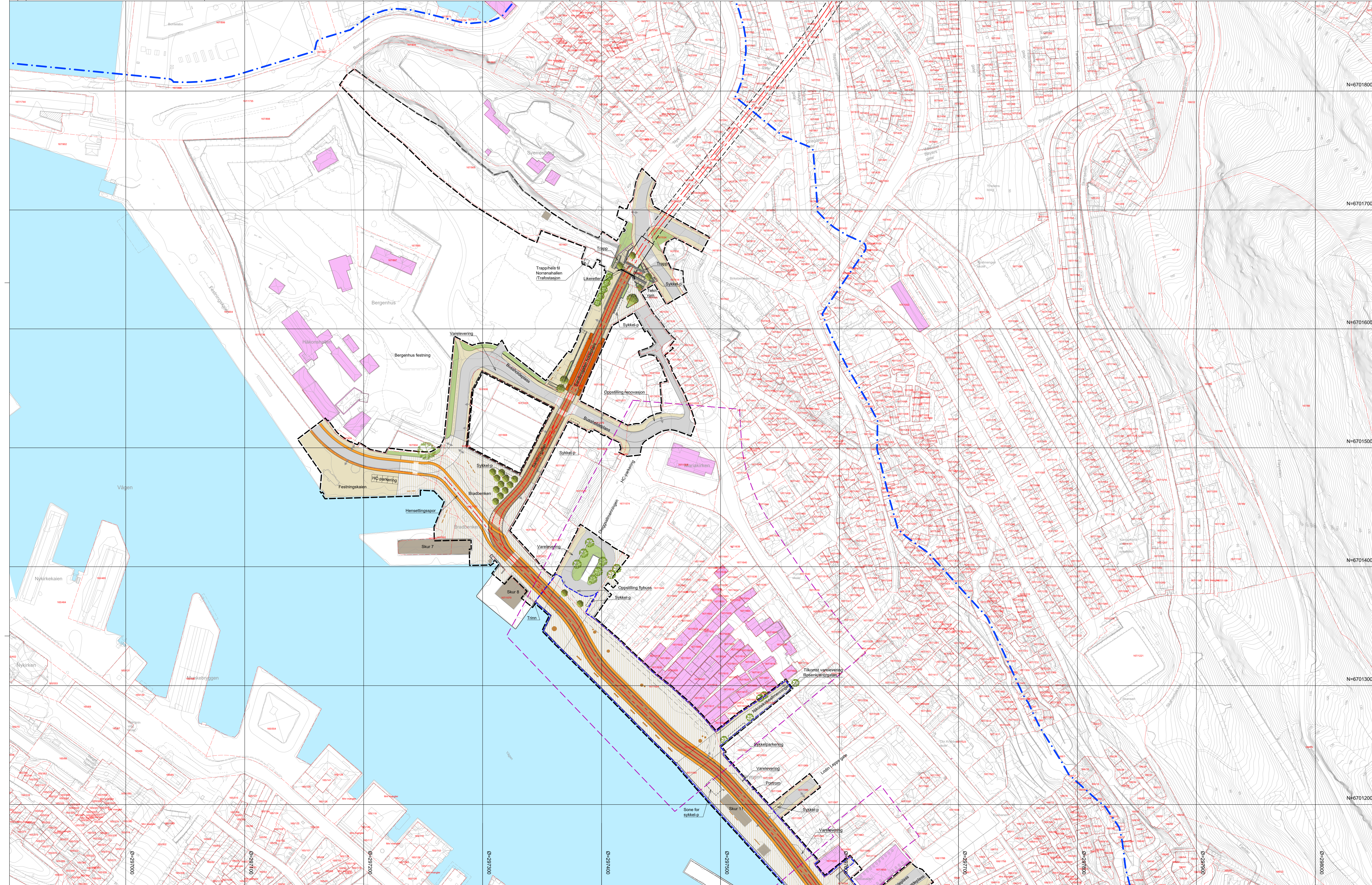


**BT5 Bybanen til Asane**  
**DS1, Kaigaten - Sandbrogaten**  
 Illustrasjonsplan 1

Revisjon	Revisjon gjelder	Utarb	Kontr	Godkjent	Rev. dato
01	Reguleringsplanforslag	IngSka	ND	IOV	2022-09-15
02	Til 2. gangs behandling	IngSka	ND	IOV	2023-03-24

BERGEN KOMMUNE		Miljøtett	
Leverandør: Norconsult		Tegningsnummer/dokumentkode: BT5-IP65810000-101	
Målestokk: 1:1000	Plan id: 65810000	Rev. 02	

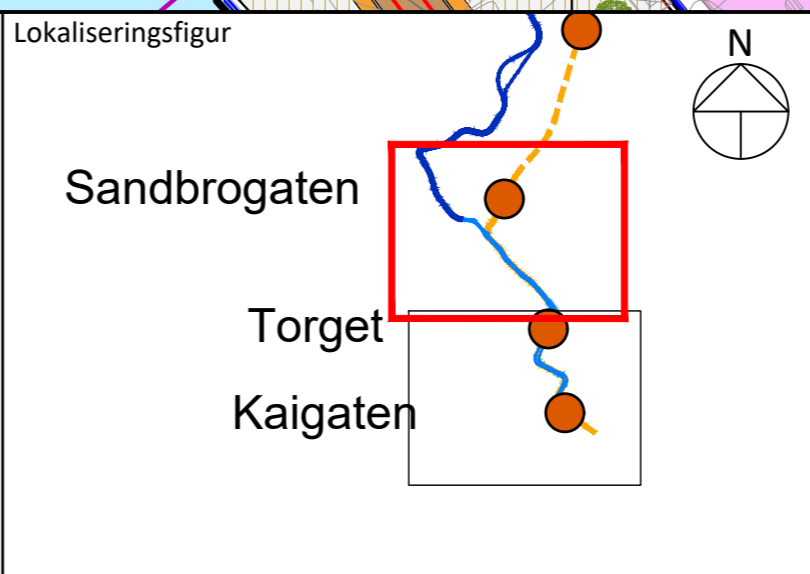




**Tegnforklaring**

	Bybaneplattform		Torg / plassdannelse		Banespor
	Fortau / gangareal		Park / grantområde		Banetrasé i tunnel
	Hovedsykkelveg		Mur / konstruksjon / skjæring		Senterlinje spor
	Kjøreveg		Moblering		Eksisterende trær
	Overkjørbart areal		Sykkeltrase over torget		Nye trær / flyttede trær
	Buffersone		Eksisterende bygg		Tunnelmunning
			Vann		

	Planens avgrensning
	Grense juridisk bindende plan
	Grense verndansvarselede område ihtl. Vågen, kaiene og Bryggen: plan id 16040000
	Eiendomsgrænse
	Fredet bygrunn
	Fredete bygg

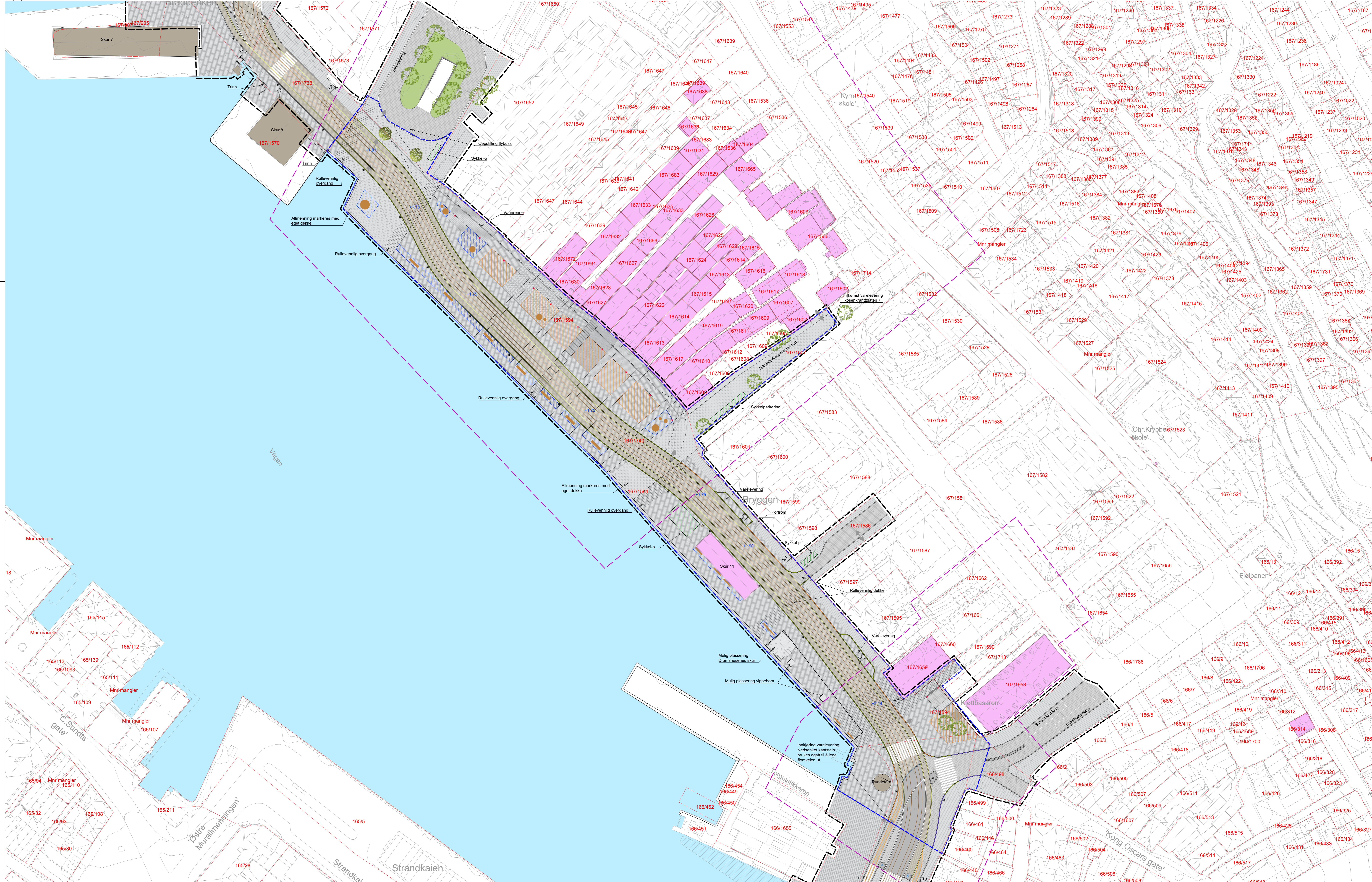


**BT5 Bybanen til Asane**  
**DS1, Kaigaten - Sandbrogaten**  
**Illustrasjonsplan 2**

Revisjon	Revisjon gjelder	Utarb	Kontr	Godkjent	Rev. dato
01	Reguleringsplanforslag	IngSka	ND	IOV	2022-09-15
02	Til 2. gangs behandling	IngSka	ND	IOV	2023-03-24

BERGEN KOMMUNE		Miljøtett	
Leverandør		Norconsult	
Målestokk	Tegningsnummer/dokumentkode	Plan id	Rev.
1:1000	BT5-IP65810000-102	65810000	02





**Tegnforklaring**  
**Valledende materialbruk**

	Natursteinsdekker
	Hovedsykkelrute slipt betong / natursteinskvalitet
	Kjøreveg gatestein
	Banespør
	Banetrasé betong / natursteinskvalitet

	Overkjørbart areal
	Buffersone
	Vann
	Eksisterende bygg
	Fredete bygg

	Møblering
	Sykkeltrase over torget
	Kantstein
	Bybanekantstein - hvit linje
	Eksisterende trær
	Nye trær / flyttede trær

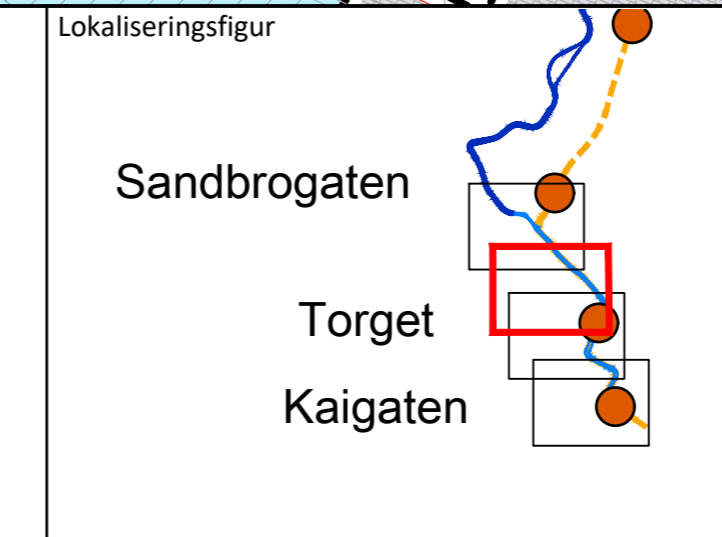
	Planens avgrensning
	Grense verdensarvsledets nærrområde iht. VKB: plan id 16040000
	Eiendomsgrænse
	KL-mast / KL-mast spesialdesign
	Avkjørsel
	Kotehøyder (Høyderef.: NN2000)

**Elementer og dekker som er juridisk bundet innenfor angitt grense #1**

	Grense juridisk bindende plan
	Varelevering og utrykningskjøretøy Avgrensning sykkel - banetrasé/kjørebane
	To skift storgatestein - maks vis 0 cm
	To skift storgatestein - maks vis 2 cm
	To skift storgatestein - maks vis 4 cm
	To skift storgatestein - maks vis 6 cm
	Lysmaster gate- / fasadebelysning
	Kotehøyder (Høyderef.: NN2000)

**Møbleringssone gatemøbler / sykkel**

	Sone for opphold og aktivitet
	Kjøresone for tilkomst til bygg, varelevering og utrykningskjøretøy
	Avgrensning sykkel - banetrasé/kjørebane
	To skift storgatestein - maks vis 0 cm
	To skift storgatestein - maks vis 2 cm
	To skift storgatestein - maks vis 4 cm
	To skift storgatestein - maks vis 6 cm
	Lysmaster gate- / fasadebelysning
	Kotehøyder (Høyderef.: NN2000)



**BT5 Bybanen til Asane**  
**DS1, Kaigaten - Sandbrogaten**  
**Illustrasjonsplan 3 - Juridisk bindende**

Revisjon	Revisjon gjelder	Utarb	Kontr	Godkjent	Rev. dato
01	Reguleringsplanforslag	IngSka	ND	IOV	2022-09-15
02	Til 2. gangs behandling	IngSka	ND	IOV	2023-03-24

Leverandør: <b>Norconsult</b>			
Målestokk: <b>1:500</b>	Tegningsnummer/dokumentkode: <b>BT5-IP65810000-103</b>	Plan id: <b>65810000</b>	Rev. <b>02</b>