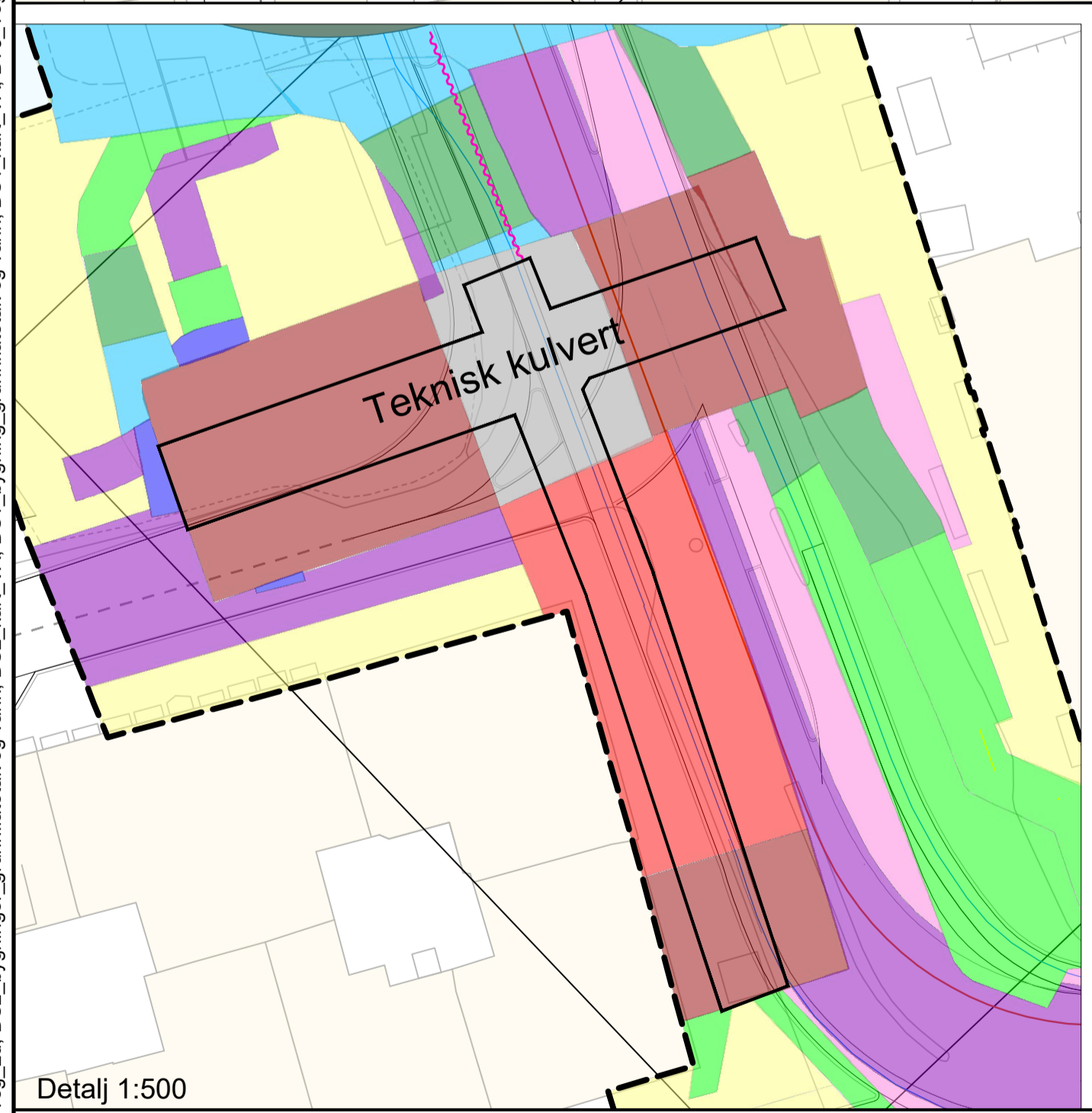
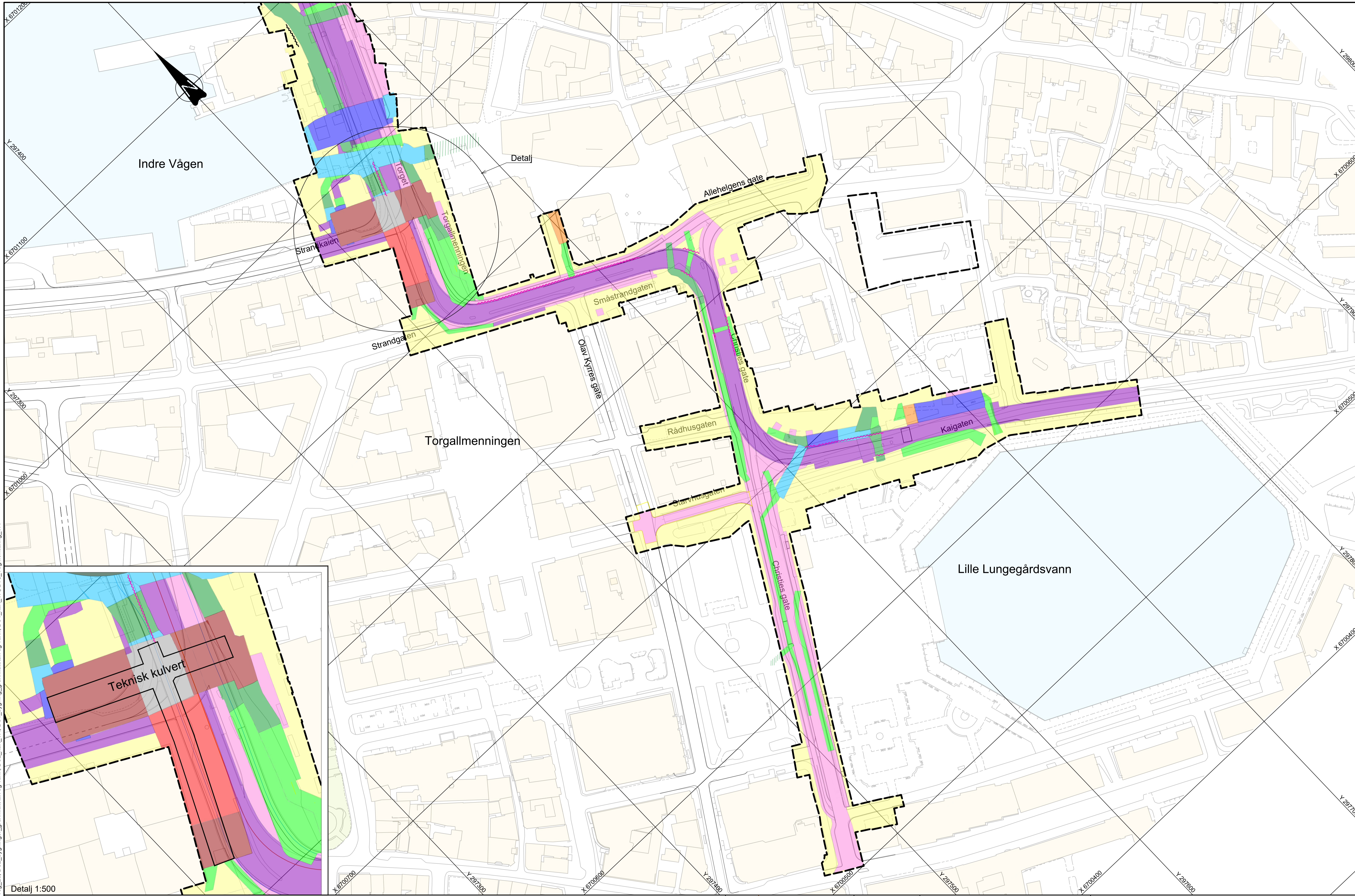


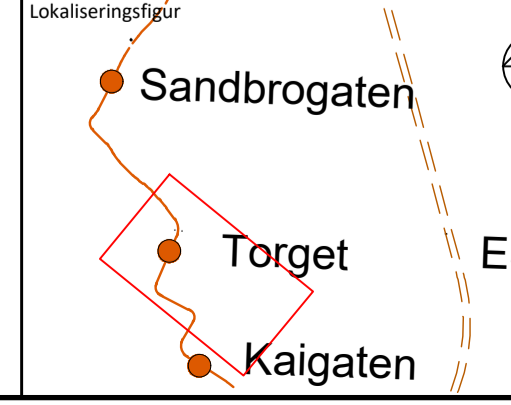
Y:\15187615\15187615\BIM\VA_T\DS1\Kart\BT5_DS1_LAY_H_Gravedybde.dwg - CaKan - Plottet: 2023-02-28, 19:39:46 - LAYOUT = BT5-H-10101 - XREF = BT5_DS1_F_VA, BT5-DS1-F-regplan-v2_plangrenser, Gravedybde_DS1_VA_og_FV_Oppdat, BT5-Lokaliseringstegning, BT5-DS1-Rammer, BT5-DS2-F-Barne_ZD, BT5-DS1-F-veg_ZD_geometri, BT5-DS1-F-veg_ZD_ci, BT5-DS1-F-veg_ZD_DS2_bygninger_grunnflateareal_og_vann_DS2_kart_VA, DS1_bygninger_grunnflateareal_og_vann_DS1_kart_VA, BT5_tegningstegning_VA



Detalj 1:500

Gravedybde		Permanent spunt	
0 - 0,5 m	2,5 - 3,0 m	5,0 - 5,5 m	~~~~~~
0,5 - 1,0 m	3,0 - 3,5 m	5,5 - 6,0 m	~~~~~~
1,0 - 1,5 m	3,5 - 4,0 m	6,0 - 16,0 m	~~~~~~
1,5 - 2,0 m	4,0 - 4,5 m	Utføres utenfor plangrensen. Må søkes til Riksantikvaren	~~~~~~
2,0 - 2,5 m	4,5 - 5,0 m		

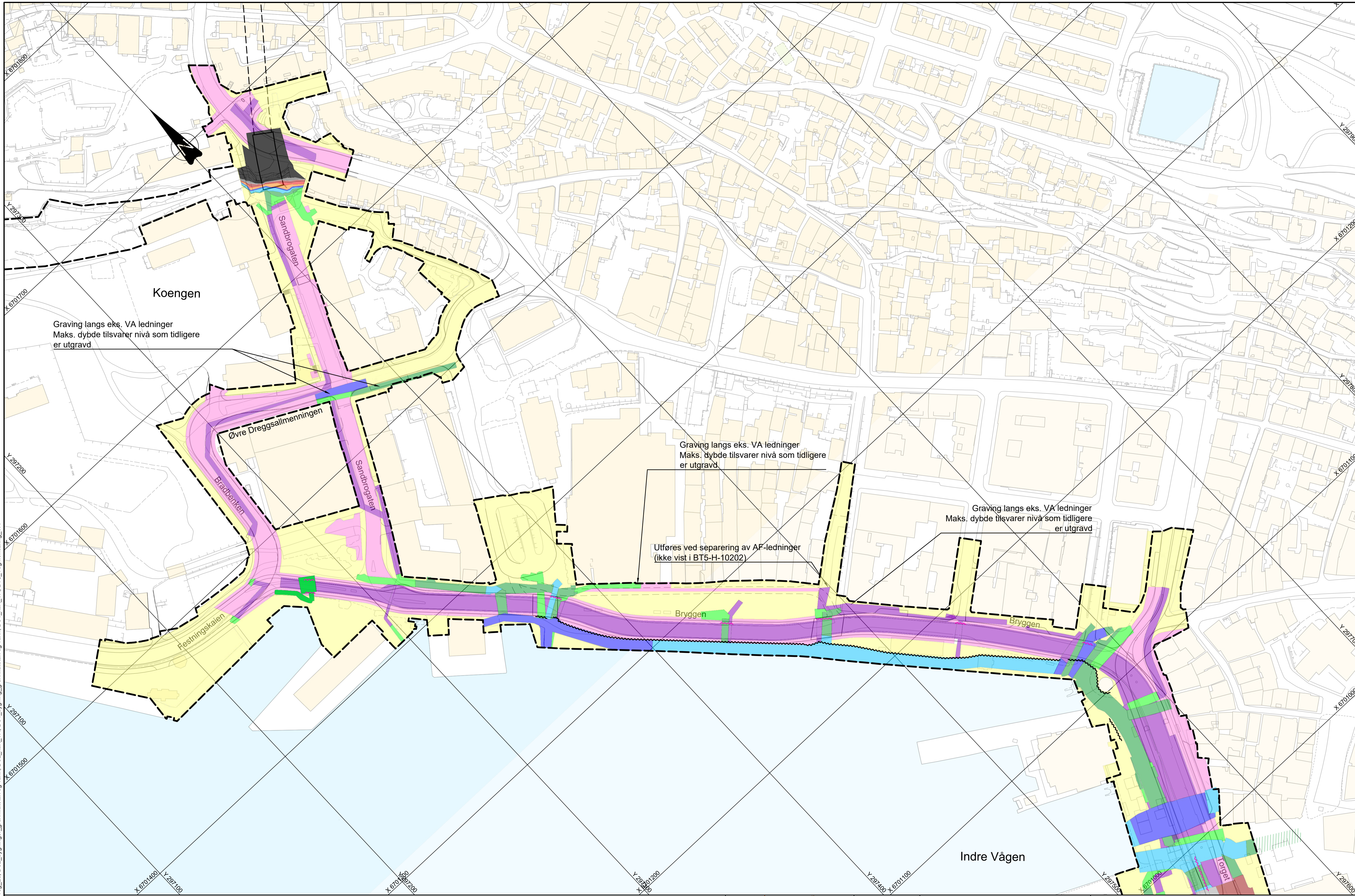
Permanent spunt
 Grøfteavstivning



BT5 Bybanen til Asane DS1 Kaigaten - Torget Oversiktstegning gravedybde FV og VA					
Revisjon	Revisjon gjelder	Utarb	Kontr	Godkjent	Rev. dato
01	Teknisk forprosjekt	CaKan	AK	IOV	2022-09-15
02	Til 2.gangs behandling	CaKan	HBU	IOV	2023-03-24

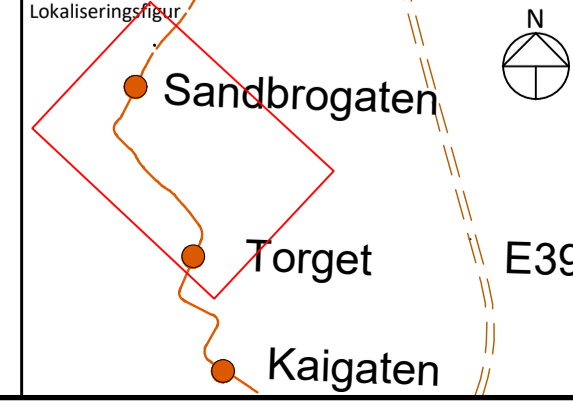
BERGEN KOMMUNE		Miljøloftet	
Leverandør Norconsult		AV	
Målestokk	Tegningsnummer/dokumentkode	Plan id	Rev.
1:1000	BT5-GH-10101	70670000	02

Y:\151676167619\BIMVA_TID\15\K\BT5_DS1_LAY_H_Gravedybde.dwg - CaKan - Plottet: 2023-02-28, 19:52:09 - LAYOUT = BT5-H-10201 - XREF = BT5 - BT5_DS1_F_VA, BT5-DS1-H-regplan-v2_plangrens, Gravedybde_DS1_VA_og_FV_Oppdat, BT5-Lokaliseringsfigur, BT5-DS1-Rammer, BT5-DS2-F-Barne_ZD, BT5-DS1-f-veg_2d_geometri, BT5-DS1-f-veg_2d_ci, BT5-DS1-f-veg_2d_DS2_bygninger_grunnflatearek og vann, DS2_kart_VA_DS1_bygning_grunnflatearek og vann, DS2_kart_VA_DS1_tegningsskilling_VA



Gravedybde			
	0 - 0,5 m		5,0 - 5,5 m
	0,5 - 1,0 m		5,5 - 6,0 m
	1,0 - 1,5 m		6,0 - 16,0 m
	1,5 - 2,0 m		Utføres utenfor plangrensen. Må søkes til Riksantikvaren
	2,0 - 2,5 m		
	2,5 - 3,0 m		
	3,0 - 3,5 m		
	3,5 - 4,0 m		
	4,0 - 4,5 m		
	4,5 - 5,0 m		

Permanent spunt	
Grøfteavstivning	



BT5 Bybanen til Asane
DS1 Torget - Sandbrogaten
 Oversiktstegning gravedybde FV og VA

Revisjon	Revisjon gjelder	Utarb	Kontr	Godkjent	Rev. dato
01	Teknisk forprosjekt	CaKan	AK	IOV	2022-09-15
02	Til 2. gangs behandling	CaKan	HBU	IOV	2023-03-24

BERGEN KOMMUNE

Miljøløftet

Revisjon	Tegningsnummer/dokumentkode	Plan id	Rev.
02	BT5-GH-10201	70670000	02

Leverandør

Norconsult

eglon vick