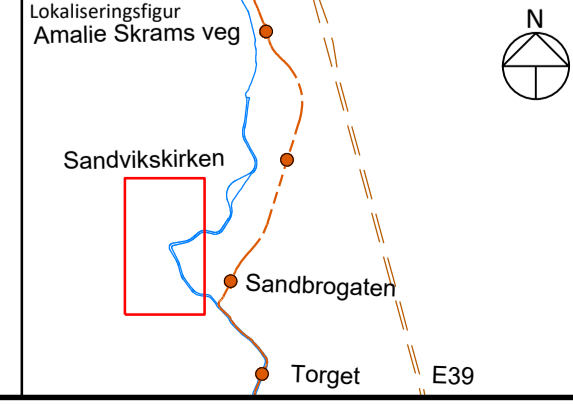


"V:\5187615\161619\BIM\Arbeidsplan\SSW-tegninger-arbeidsplan\W-001-002-003_NY.dwg - SÅHov - Plottet: 2022-04-28, 10:10:31 - LAYOUT = BT5-W-S0101 - XREF = BT5_DSS_kart_regulering, BT5_DSS_fveg, BT5_DSS_fsjø, BT5-DSS_fsgj, BT5-Lokaliseringsfigur"

Tegnforklaring


- Midlertidig erverv, privat (totalt areal 2074 m2)
- Permanent erverv, privat (totalt areal 2 285 m2)
- Permanent og midlertidig erverv, offentlig (totalt areal 43 909 m2)
- Bygninger som rives
- Anleggsgrense, plangrense

Areal for 168/337, eier: Bergen kommune, fester Bergen Havn AS, er lagt til under offentlig erverv.




BT5 Bybanen til Asane
DSS, Fv 577 Festningskaaien-Bontelabo
Grunnerverv, vegmodell 10200, pr. 174,4 - 650

Revisjon	Revisjon gjelder	Utarb	Kontr	Godkjent	Rev. dato
01	Teknisk forprosjekt	SAHov	IHE	IOV	2022-09-15



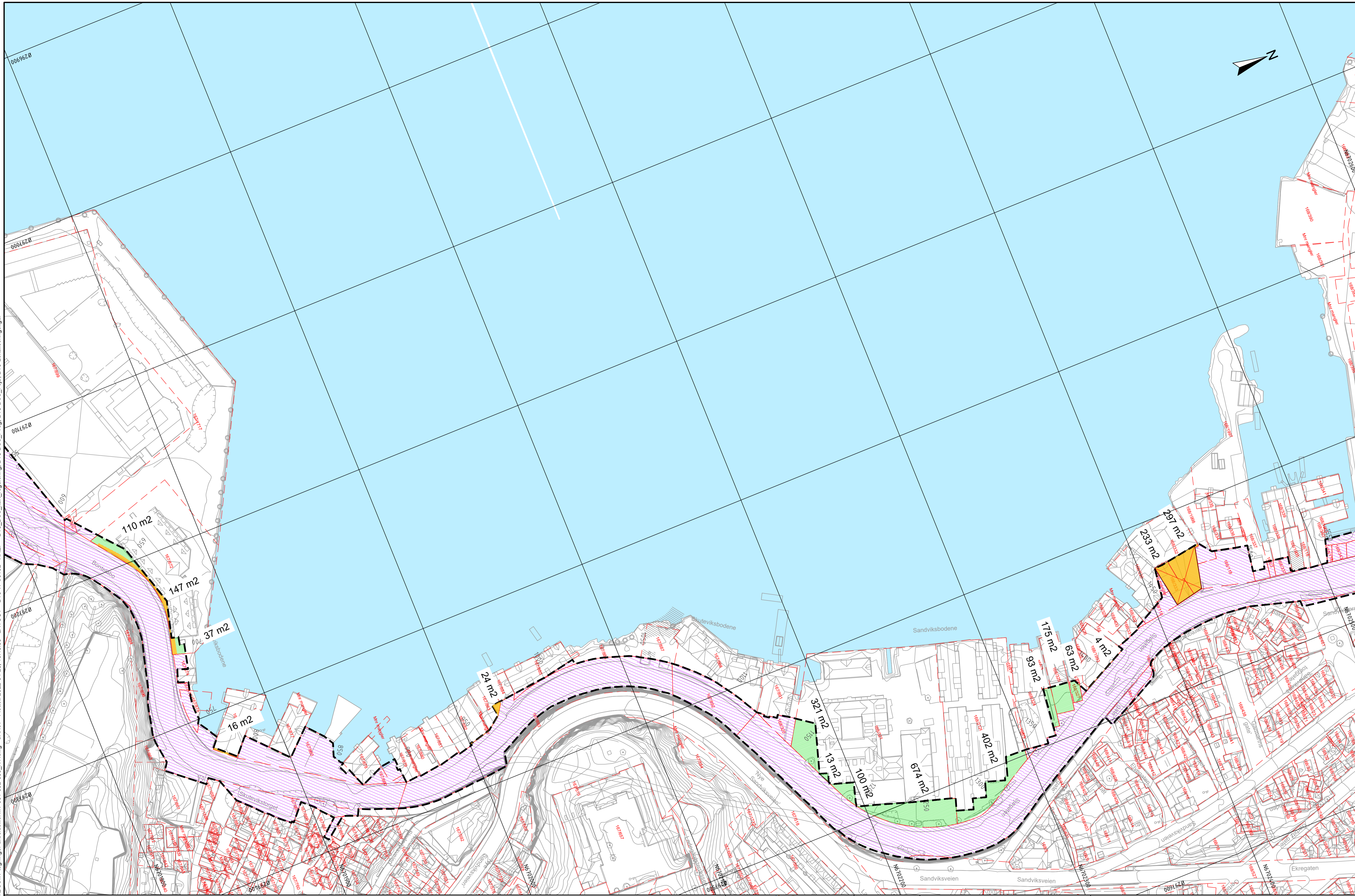
BERGEN
KOMMUNE



Miljøloftet

Leverandør	Norconsult	eglon vsk AV	
Målestokk	Tegningsnummer/dokumentkode	Plan id	Rev.
1:1000	BT5-W-S0101	65790000	01

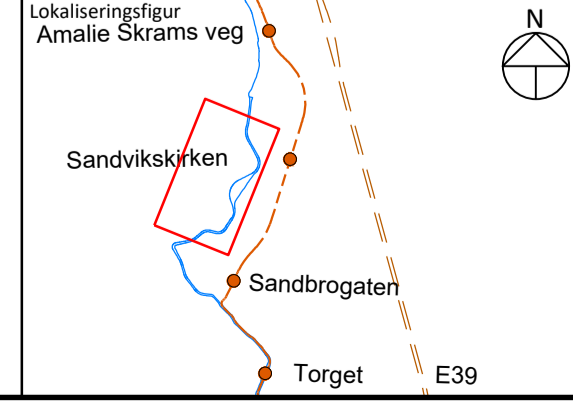
V:\51817615\1517615\BIM\Arbeidsplan\DW-001-002-003_NY.dwg - SÅHov - Plottet: 2022-04-28, 10:18:38 - LAYOUT = BT5-W-S0102 - XREF = BT5_DSS_kart_regulering, BT5_DSS_fveg, BT5_DSS_fsg, BT5-DSS_fslg, BT5-Lokaliseringsfigur



Tegnforklaring


- Midlertidig erverv, privat (totalt areal 2074 m²)
- Permanent erverv, privat (totalt areal 2 285 m²)
- Permanent og midlertidig erverv, offentlig (totalt areal 43 909 m²)
- Bygninger som rives
- Anleggsgrense, plangrense

Areal for 168/337, eier: Bergen kommune, fester Bergen Havn AS, er lagt til under offentlig erverv.




BT5 Bybanen til Asane
DSS, Fv 577 Sjøgaten
 Grunnerverv, vegmodell 10200, pr. 650 - 1400


Revisjon	Revisjon gjelder	Utarb	Kontr	Godkjent	Rev. dato
01	Teknisk forprosjekt	SAHov	IHE	IOV	2022-09-15
Tegningsnummer/dokumentkode					
Leverandør					




BERGEN
KOMMUNE



Miljøløftet



Norconsult

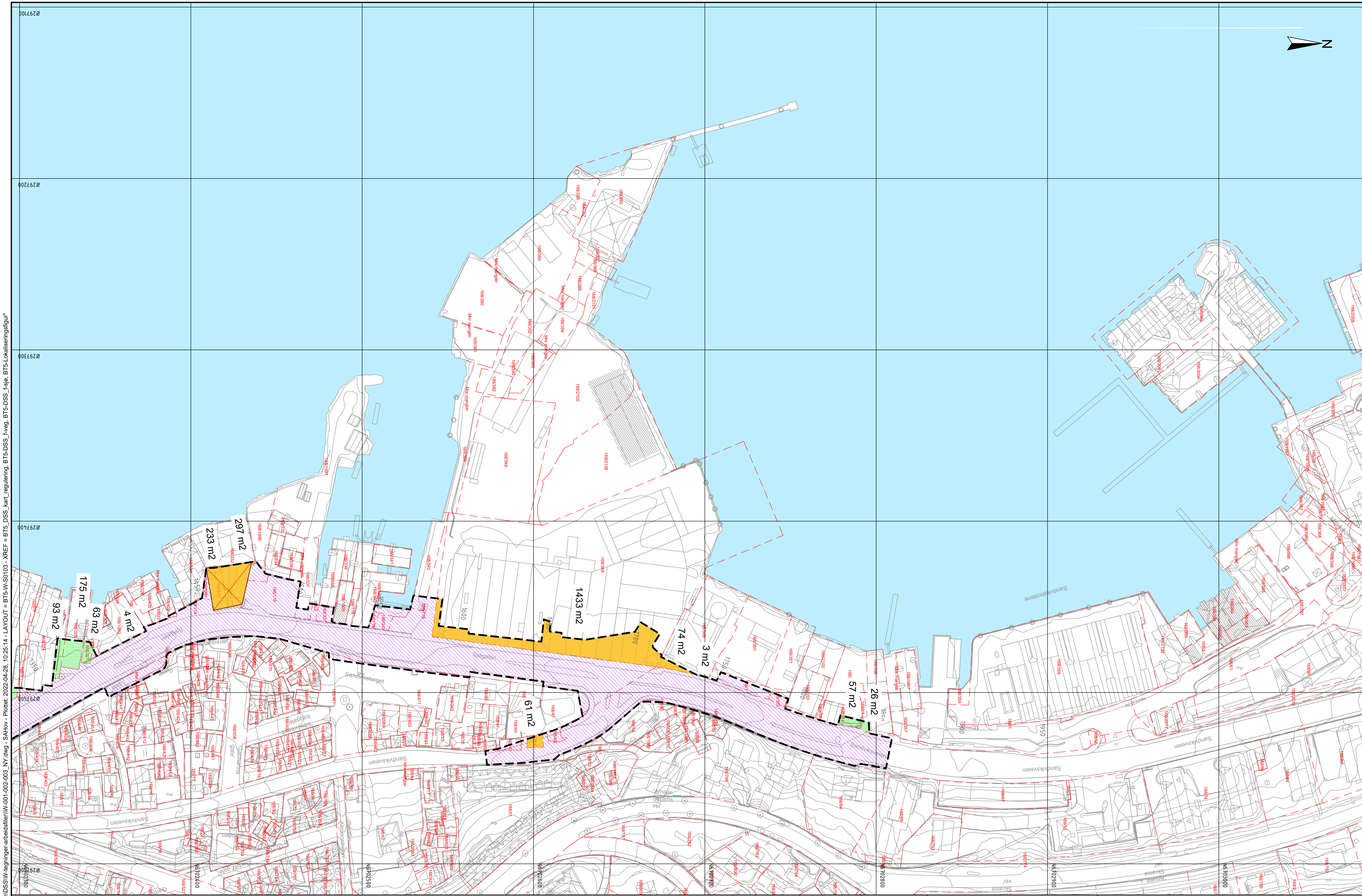


AV

Målestokk	Tegningsnummer/dokumentkode	Plan id	Rev.
1:1000	BT5-W-S0102	65790000	01



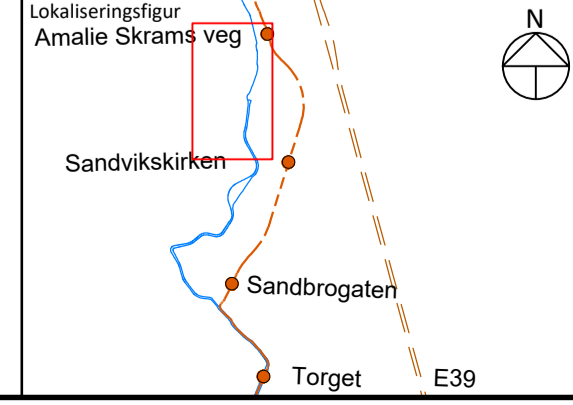
V:\S1817615\1817615\BIM\Arbeidslinje\DW-001-002-003_NY.dwg - S:\Hov - Plottet: 2022-04-28, 10:25:14 - LANOUT = BT5-W-S0103 - XREF = BT5-DSS_kart_regulering, BT5-DSS_fveg, BT5-DSS_fsjø, BT5-Lokaliseringstegning



Tegnforklaring

	Midlertidig erverv, privat (totalt areal 2074 m2)
	Permanent erverv, privat (totalt areal 2 285 m2)
	Permanent og midlertidig erverv, offentlig (totalt areal 43 909 m2)
	Bygninger som rives
	Anleggsgrense, plangrense

Areal for 168/337, eier: Bergen kommune, fester Bergen Havn AS, er lagt til under offentlig erverv.



BT5 Bybanen til Åsane
DSS, Fv 577 Sjøgaten-Sandviksveien
Grunnerverv, veg 10200, pr. 1400 - 1858,6, veg 20200

Revisjon	Revisjon gjelder	Utarb	Kontr	Godkjent	Rev. dato
01	Teknisk forprosjekt	SAHov	IHE	IOV	2022-09-15
Målestokk 1:1000					
Tegningsnummer/dokumentkode BT5-W-S0103					
Plan id 65790000					
Rev. 01					



Leverandør	Norconsult	esign vnk	AV
Målestokk	1:1000	Tegningsnummer/dokumentkode	BT5-W-S0103
Plan id	65790000	Rev.	01