

Plannivå :
 - - - - - Vertikallnivå 1= under grunnen

Tegnforklaring
 Plankart 1 av 3 VN1 SOSI ver. 4.5.2

Reguleringsplan PBL 2008 §12-5. Nr. 2 - Samferdselsanlegg og teknisk infrastruktur
 SV Veg (2010)
 SV1 Annen veggrunn - tekniske anlegg (2018)
 §12-6 JF §11-8a - Hensynssoner
 §12-6 JF §11-8b - Hensynssoner
 §12-7 - Bestemmelseområder

Linjesymbol
 - - - - - Illustrasjon av planens begrensning (vist 1m utenfor juridisk planengrense) RP/Grense sammenfaller med RP/Formålsgrense
 - - - - - Formålsgrense
 - - - - - Regulert senterlinje (1221)
 - - - - - Måle og avstandslinje (1259)

Punktsymboler
 | Vegstenging/fysiske sperre (1231)

BASISKART
 - - - - - Eiendomsgrænse
 - - - - - Eksisterende bebyggelse
 - - - - - Godkjent tillak
 - - - - - Geodetisk grunnlag: UTM32, Sone 09
 - - - - - Geodetisk høydegrunnlag: NN2000
 - - - - - Side uttakdato basiskart: 25.04.22
 - - - - - Skvidstase: 1m
 - - - - - Kartmålestokk: 1:2000 ved sentrum AD
 - - - - - 0 50 100m
 - - - - - Offentlig arealformål

Reguleringsplan, områderegulering for:
 Bergenhus/Åsane, Bybanen fra sentrum til Åsane, Fløyfjelltunnelen - forlengelse til Eidsvåg
 Nasjonal arealplan-ID 4601_65840000

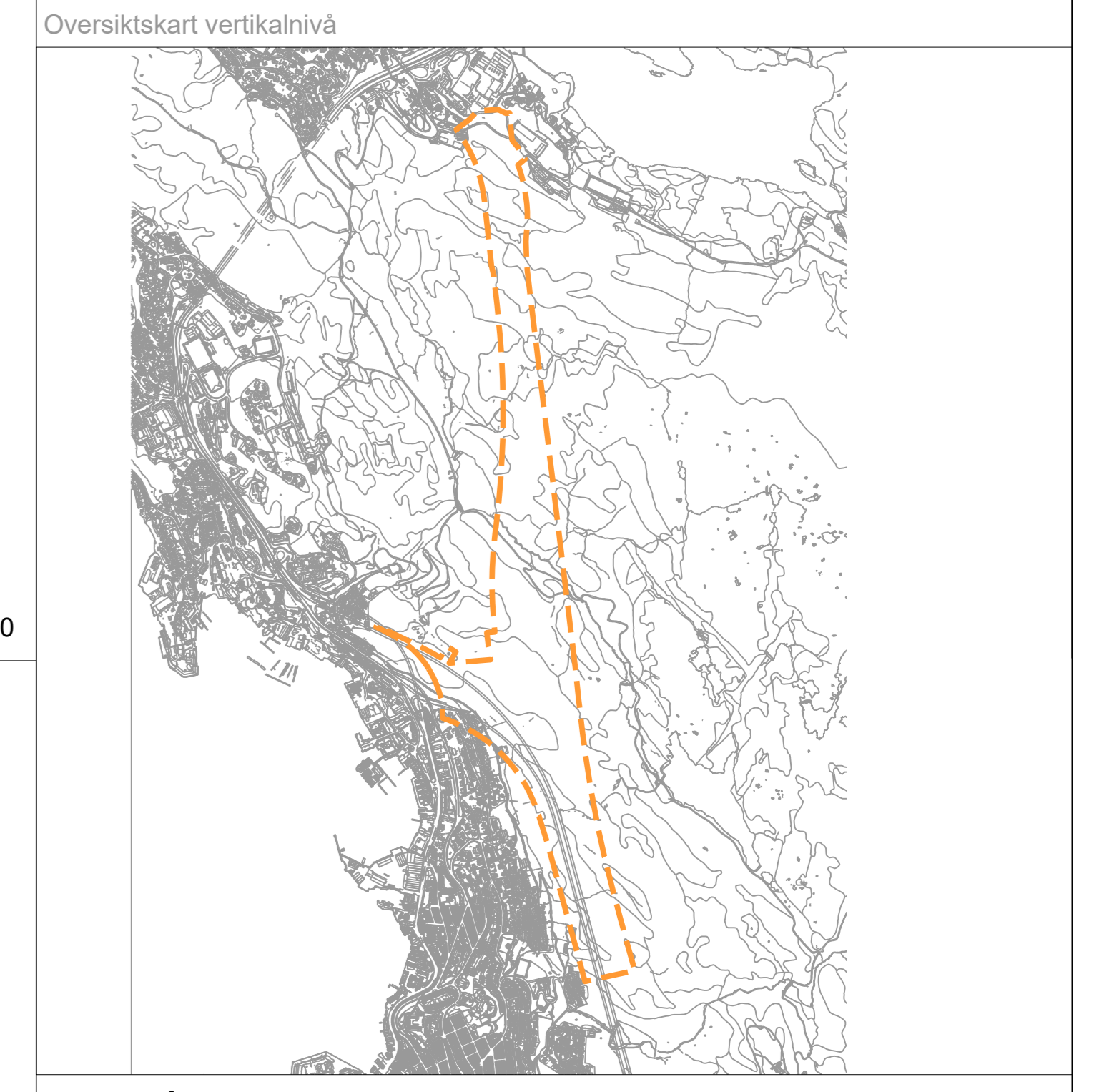
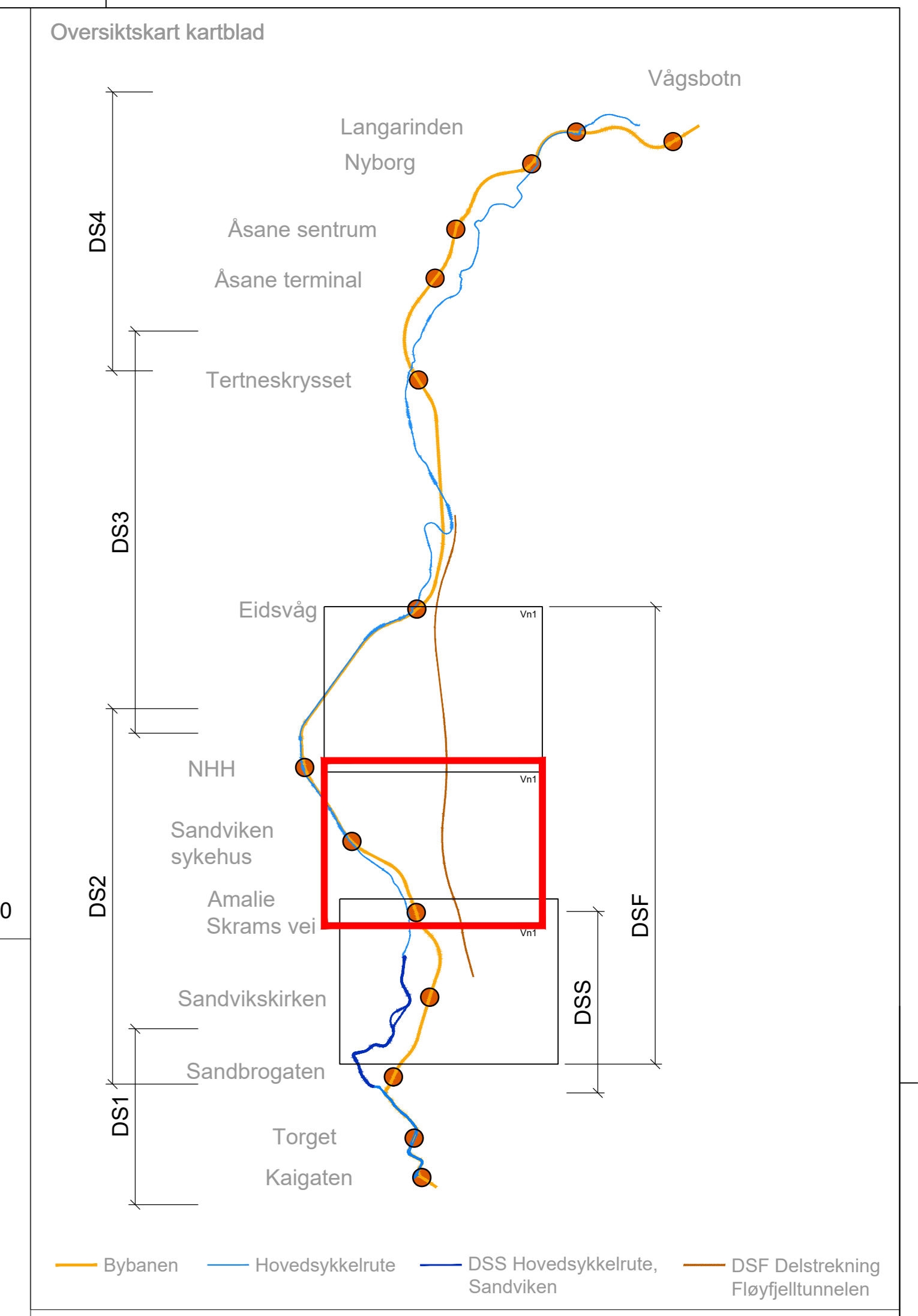
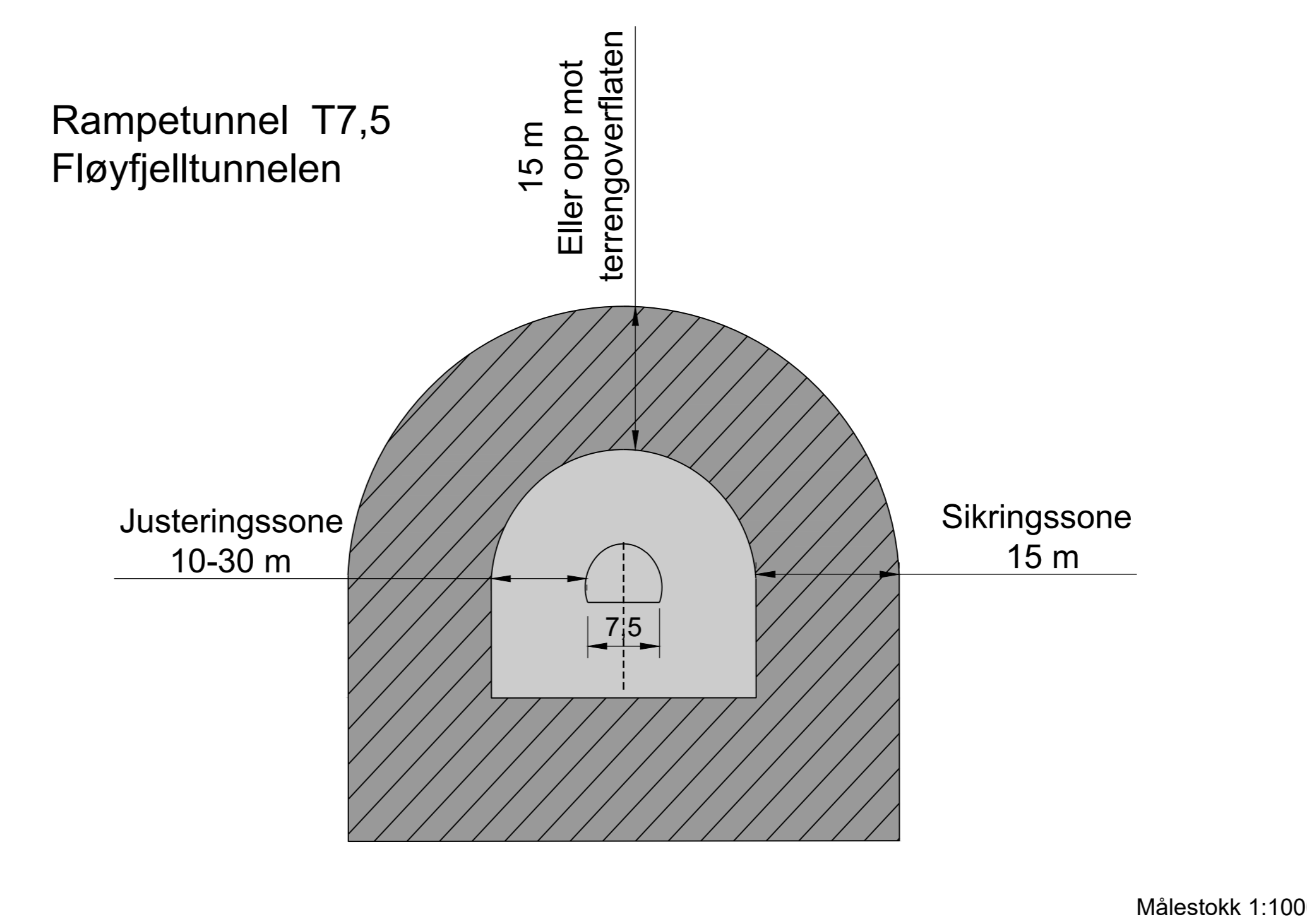
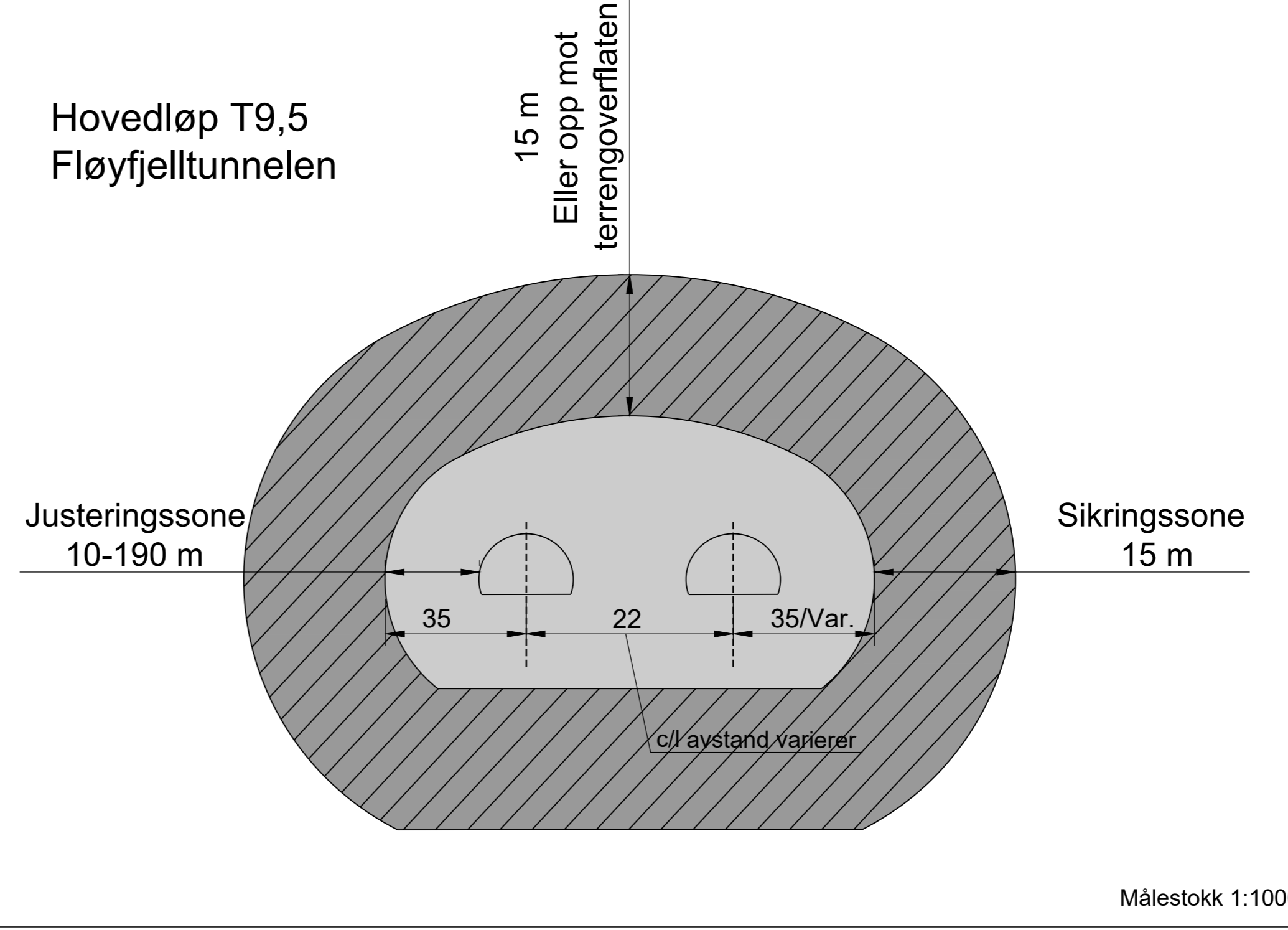
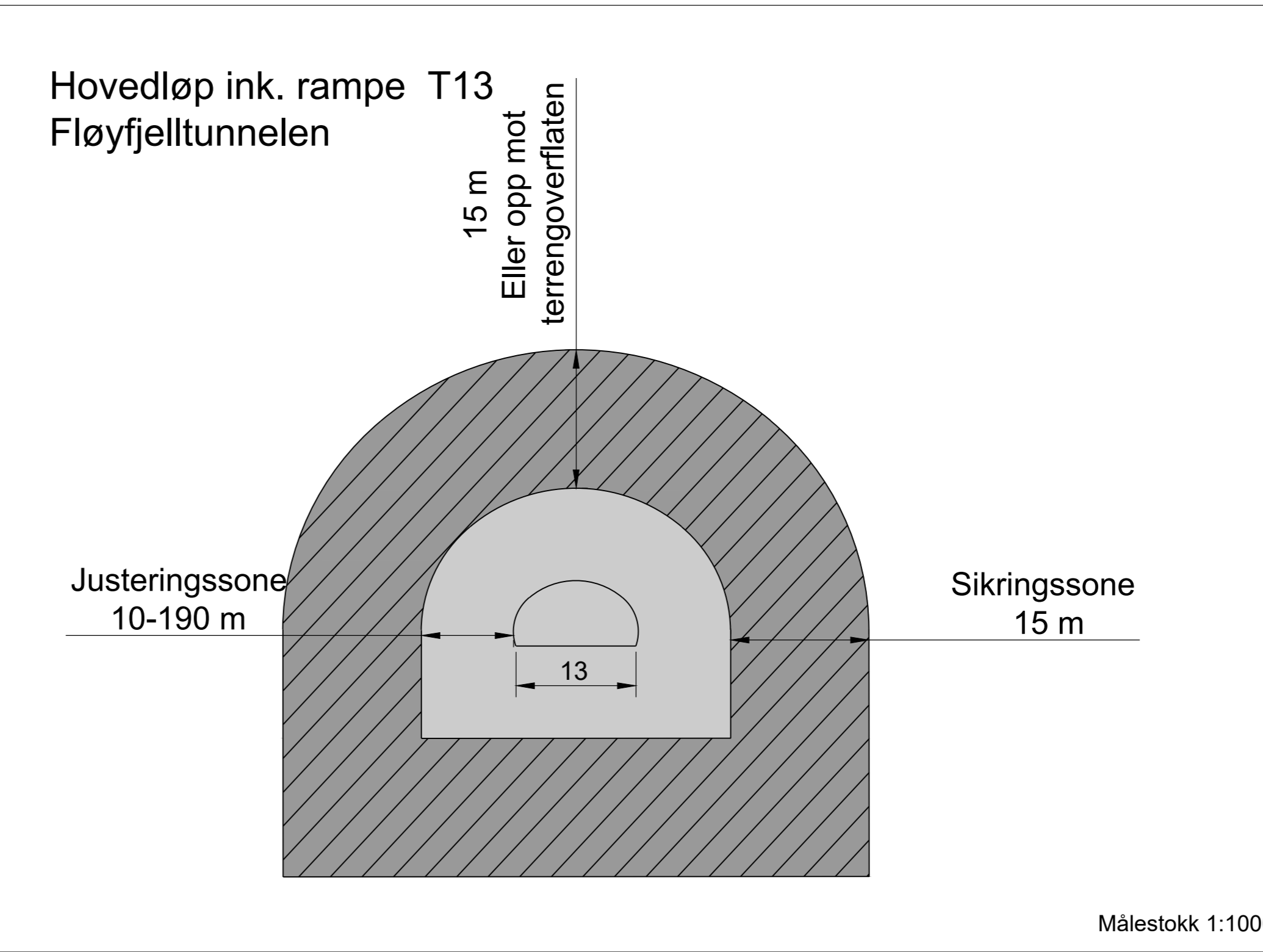
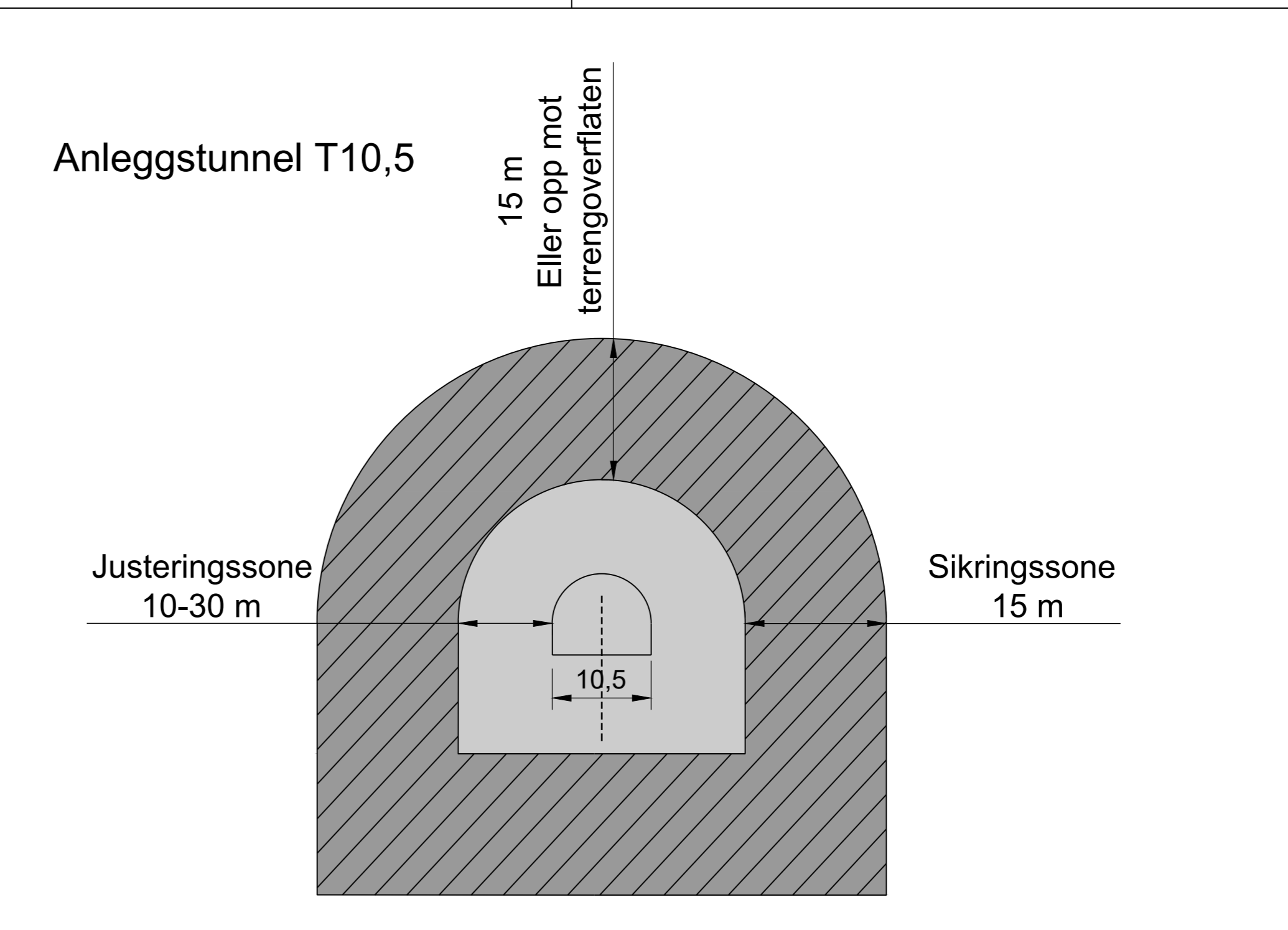
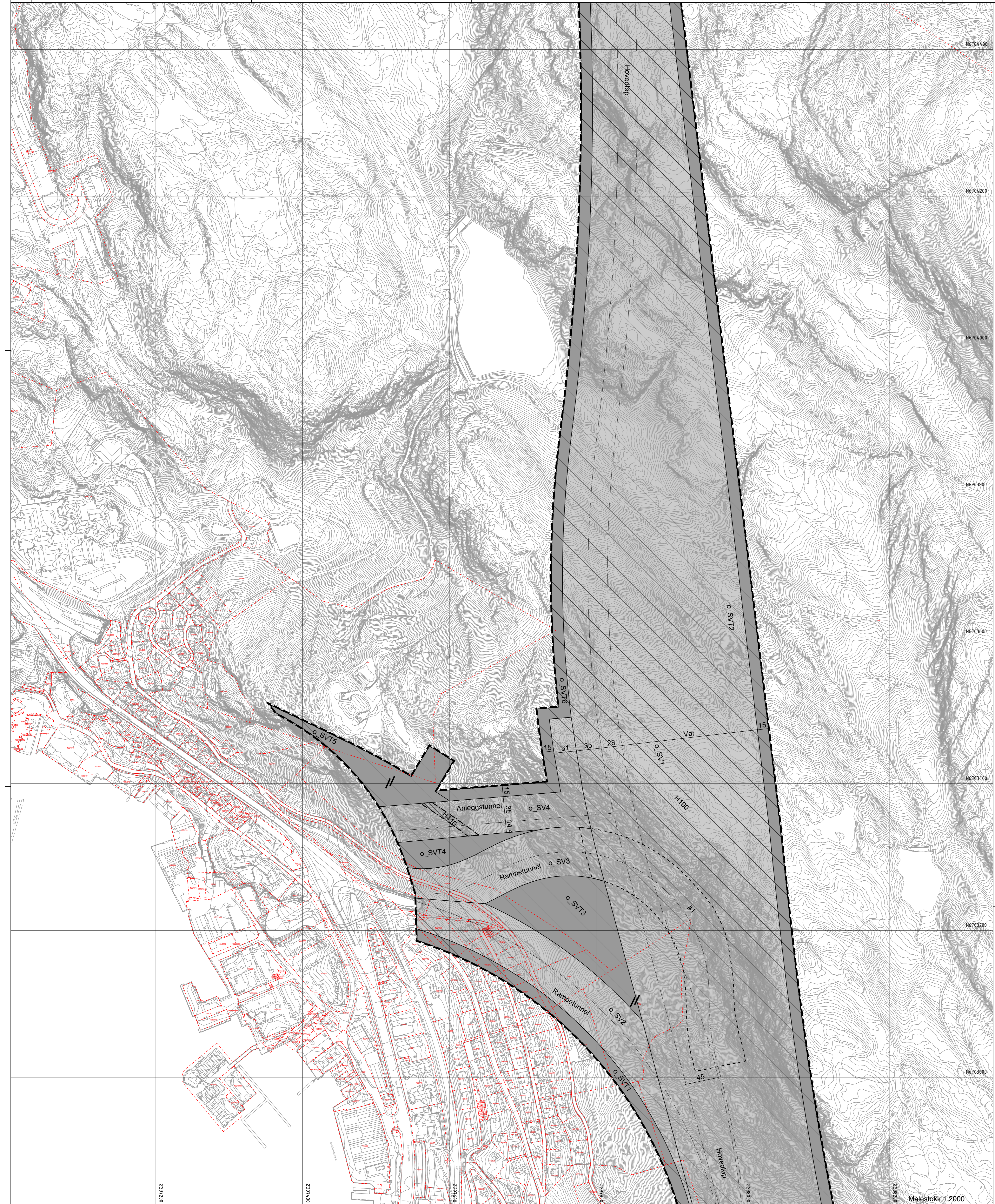
Saksbehandling ifølge plan- og bygningsloven

Saksangang	Dato	Plankart datert	Bestemmelser datert
Planoppgjøret	09.05.2018		
Planoppgjøret kunnngjørt	19.05.2018		
Beslutning offentlig ettersyn	dd.mm.åå	dd.mm.åå	dd.mm.åå
Offentlig ettersyn, fra - til	dd.mm.åå - dd.mm.åå	dd.mm.åå	dd.mm.åå
Bystyrets vedtak	dd.mm.åå	dd.mm.åå	dd.mm.åå
Planvedtak kunnngjørt	dd.mm.åå	dd.mm.åå	dd.mm.åå

Planvedtak kunnngjørt: 15.09.2022

Plannummer: PLAN-2022/2065

Det bekreftes at plankartet er i samsvar med bystyrets vedtak.



Plannivå :

- Vertikallnivå 1= under grunnen

Tegnforklaring

Reguleringsplan PBL 2008 §12-5. Nr. 2 - Samferdselsanlegg og teknisk infrastruktur

§12-6 JF. §11-8a - Hensynssoner

§12-6 JF. §11-8b - Hensynssoner

§12-7 - Bestemmelseområder

Plankart 2 av 3 VN1 SOSI ver. 4.5.2

Linjesymbol

- Illustrasjon av planens begrensning (vist 1m utenfor juridisk planengrense) RFGrense
- Formålsgrense
- Regulert senterlinje (1221)
- Måle og avstandslinje (1259)

Punktsymboler

- Vegstenging/fysiske sperre (1231)

BASISKART

- Eiendomsgrænse
- Ekisterende bebyggelse
- Godkjent tillak
- Geodetisk grunnlag: UTM32, Zone 09
- Geodetisk høydegrunnlag: NN2000
- State uttakdato basiskart: 25.04.22
- Ekvidians: 1m
- Kartmålestokk: 1:2000 ved uttakstidspunktet
- 0 50 100m

REG. EIERFORM (PBL §12-7 nr. 14)

o Offentlig arealformål

Reguleringsplan, områderegulering for:

Bergenhus/Åsane, Bybanen fra sentrum til Åsane, Fløyfjell tunnelen - forlengelse til Eidsvåg
 Nasjonal arealplan-ID 4601_65840000

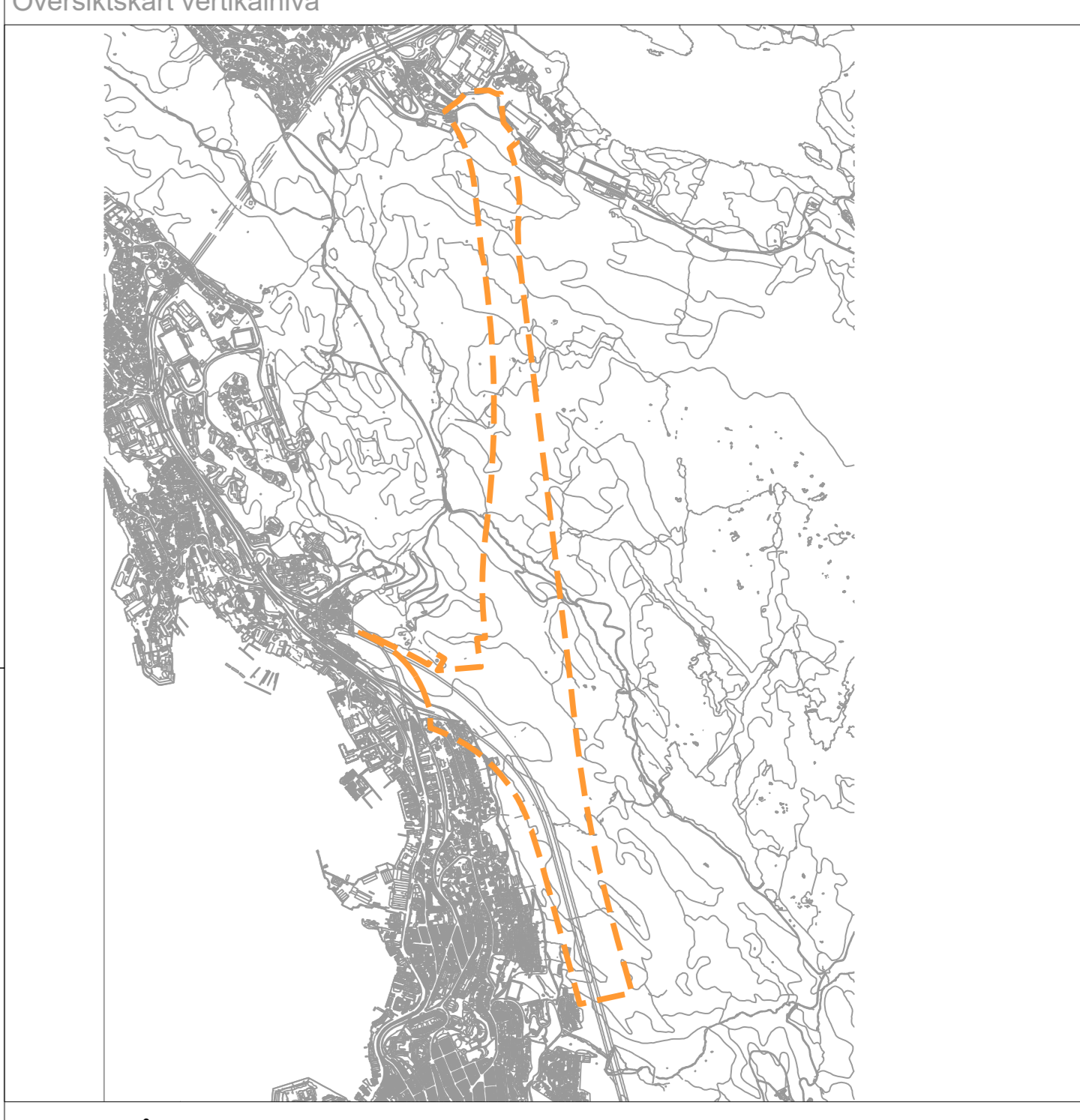
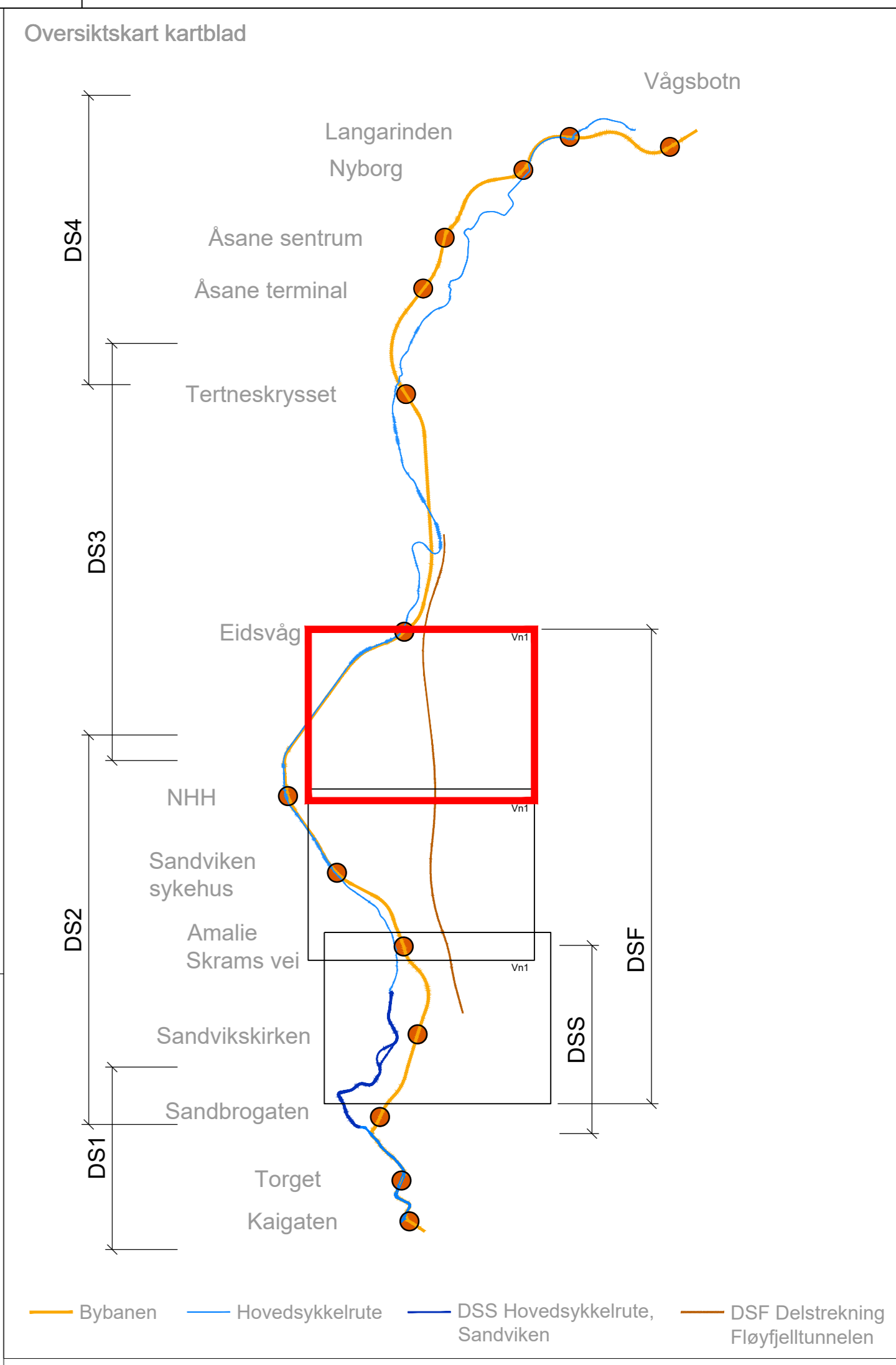
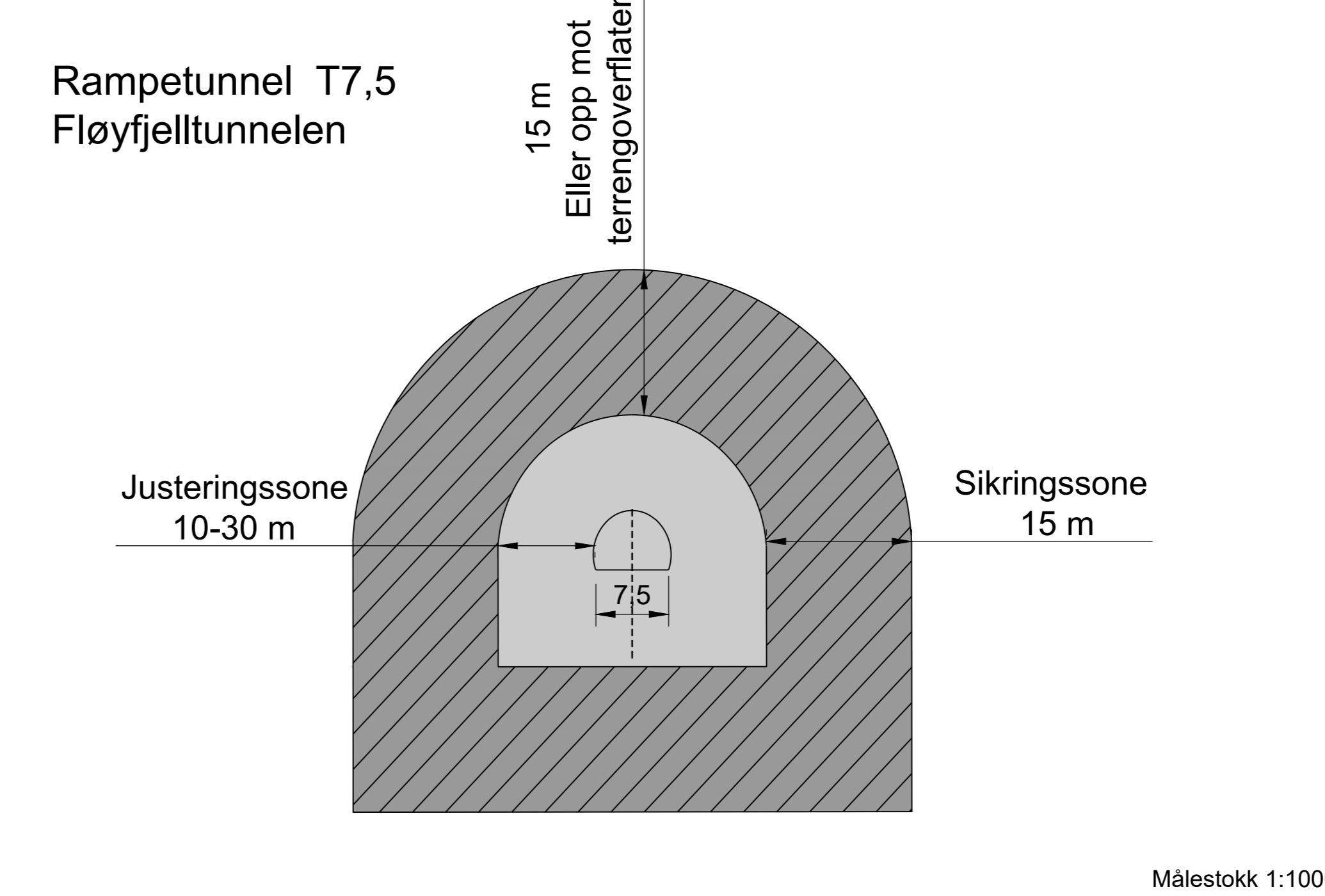
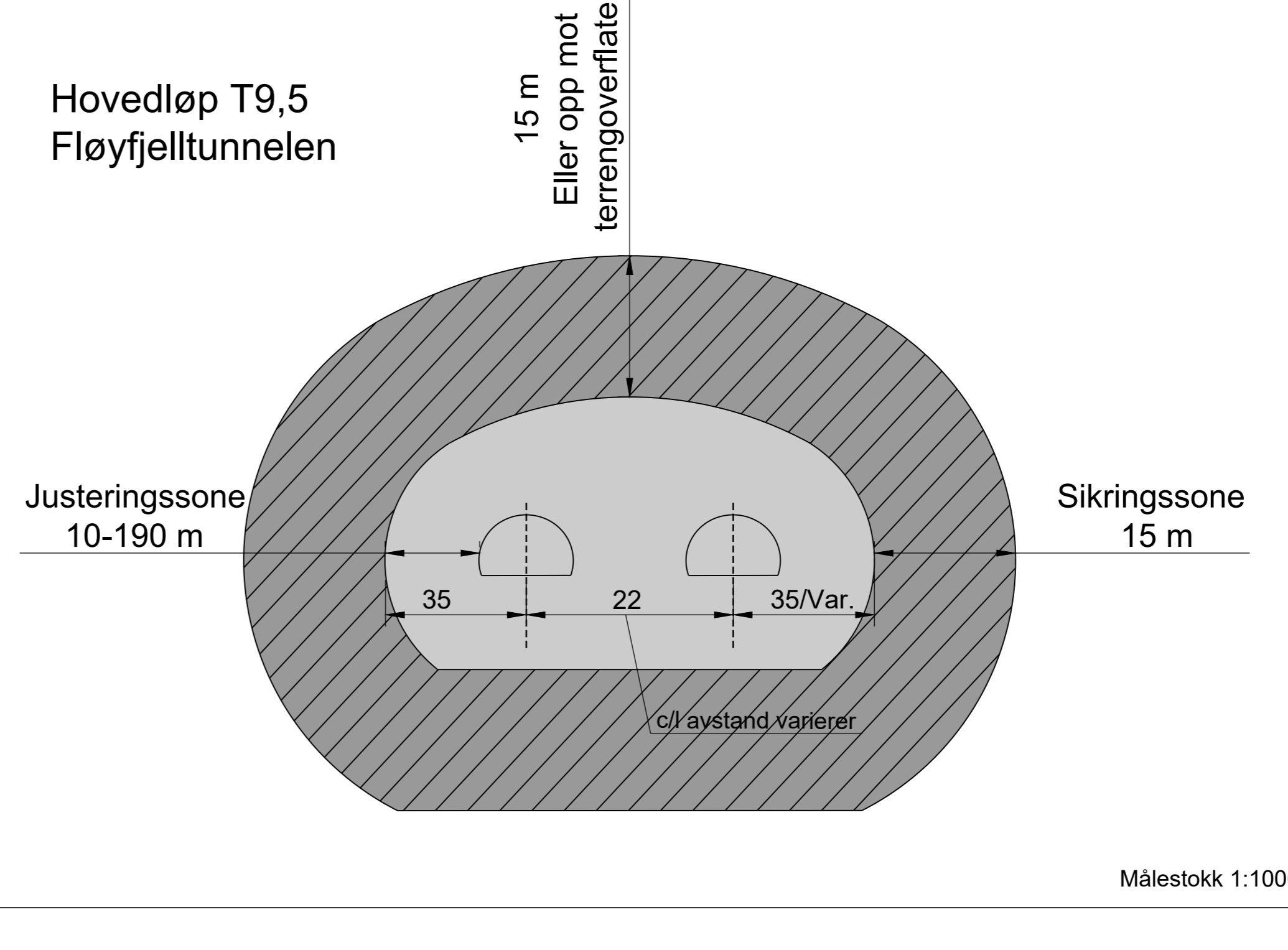
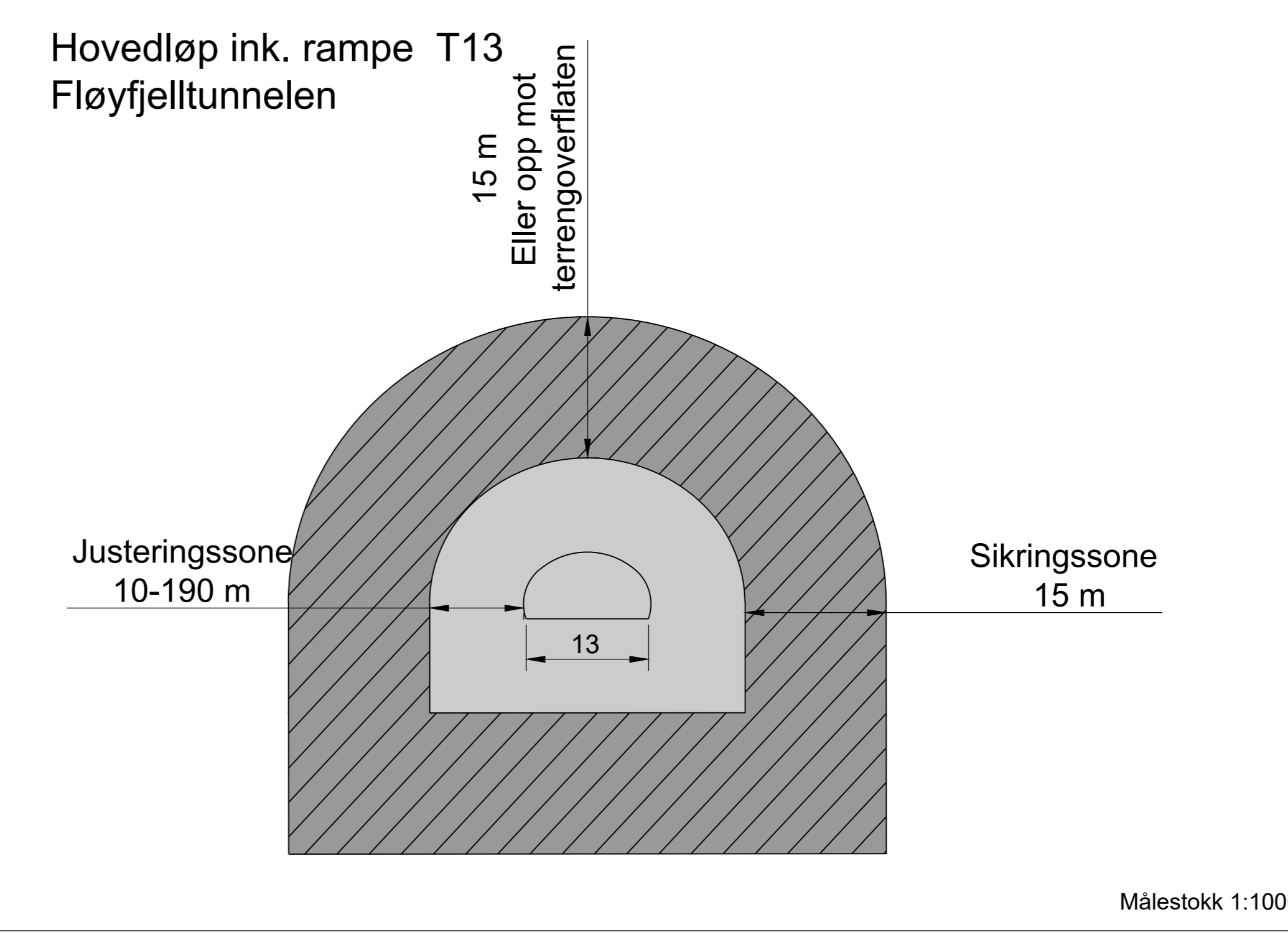
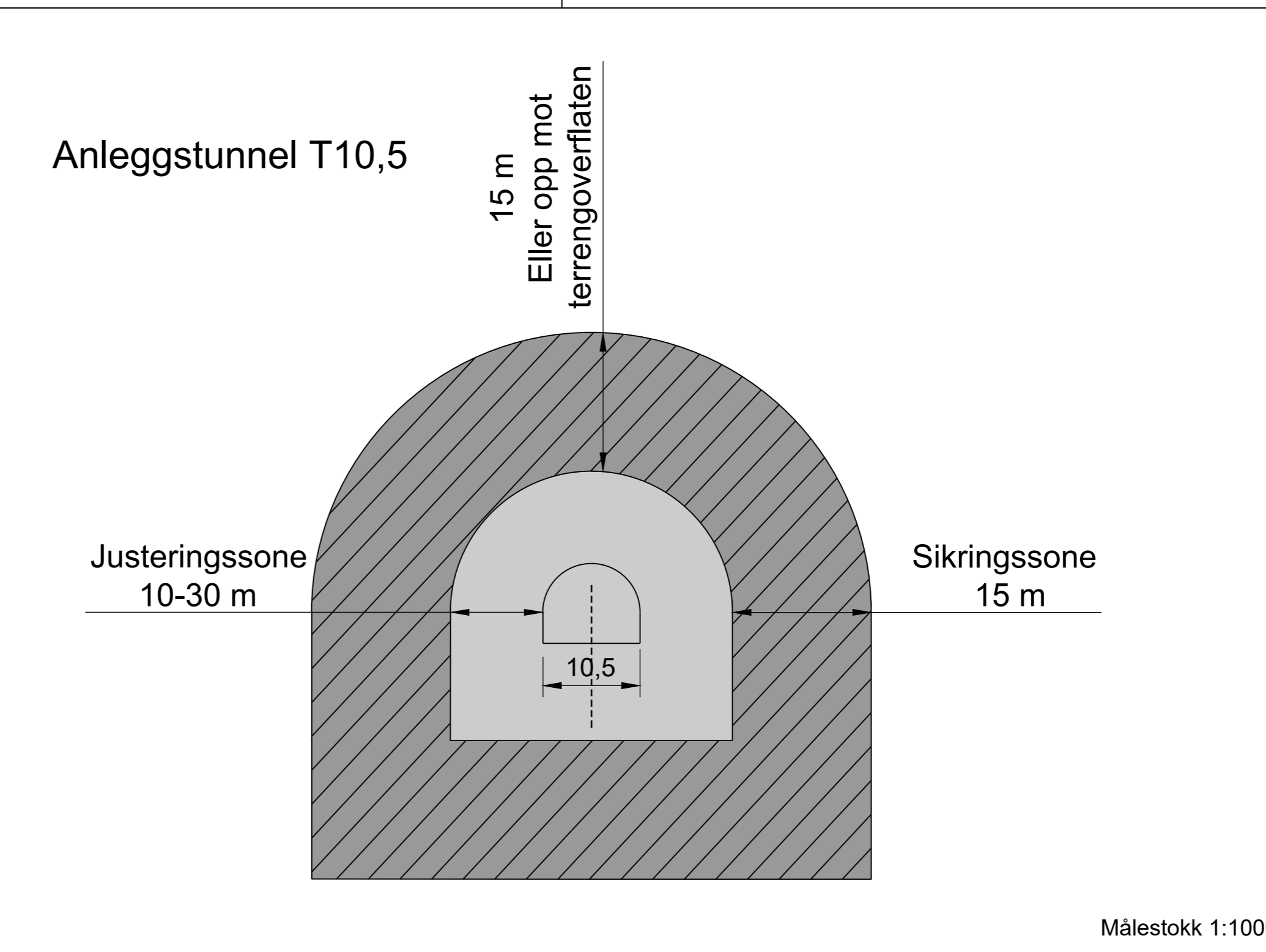
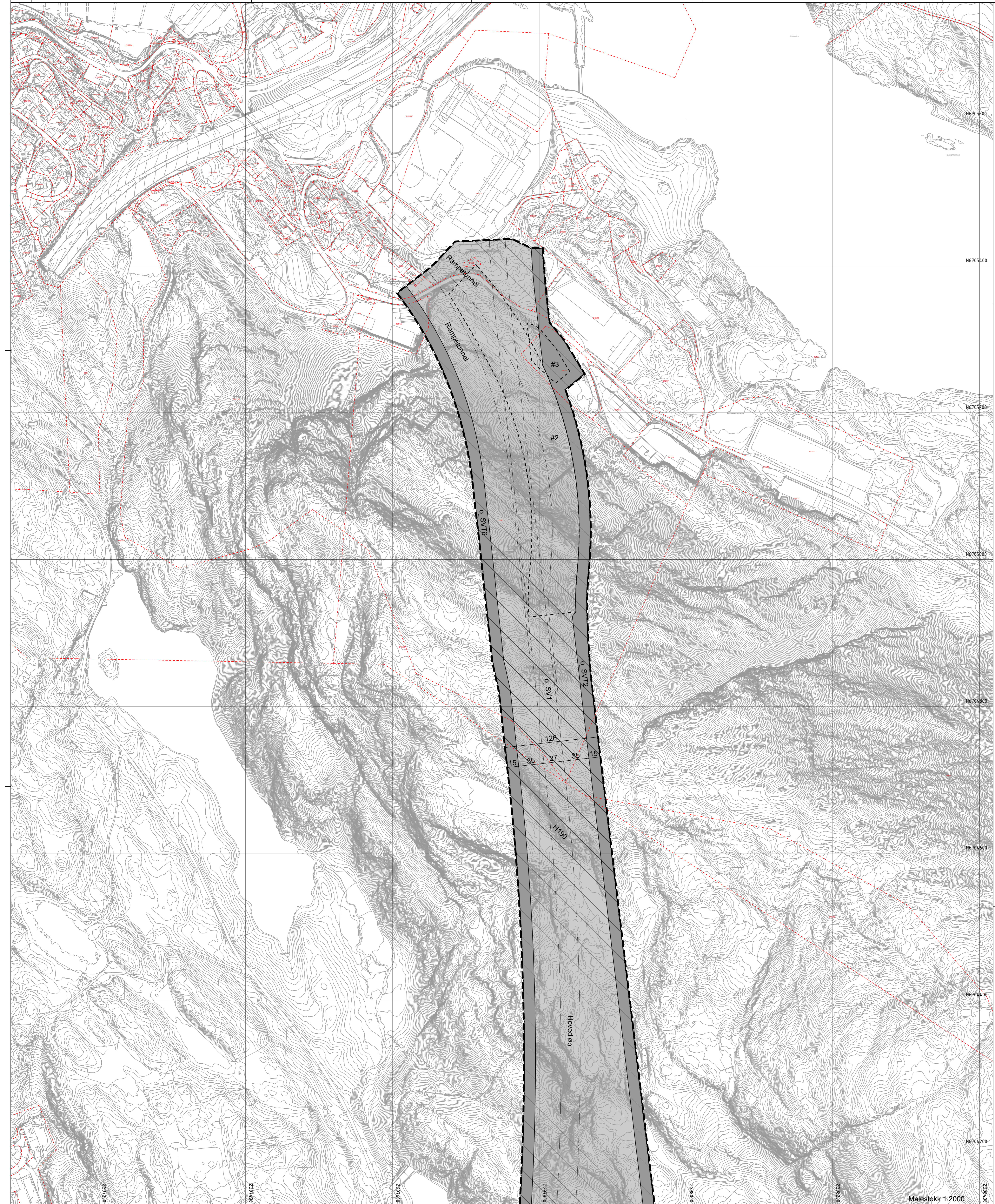
Saksbehandling ifølge plan- og bygningsloven

Saksangang	Dato	Plankart datert	Bestemmelser datert
Planoppgjøret	09.05.2018		
Planoppgjøret kunningort	19.05.2018		
Beslutning, offentlig ettersyn	dd.mm.åå	dd.mm.åå	dd.mm.åå
Offentlig ettersyn, fra - til	dd.mm.åå - dd.mm.åå	dd.mm.åå	dd.mm.åå
Bystyrets vedtak	dd.mm.åå	dd.mm.åå	dd.mm.åå
Planvedtak kunningort	dd.mm.åå	dd.mm.åå	dd.mm.åå

Utsendt av: **PLATFORMLAG**

Det bekreftes at plankartet er i samsvar med bystyrets vedtak.

Avstengingsår:



Plannivå :
 - - - - - Vertikalnivå 1= under grunnen

Tegnforklaring Plankart 3 av 3 VN1 SOSI ver. 4.5.2

Reguleringsplan PBL 2008 §12-5. Nr. 2 - Samferdselsanlegg og teknisk infrastruktur

SV Veg (2010)
 SV1 Annen veggrunn - tekniske anlegg (2018)
 §12-6 JF §11-8a - Hensynssoner
 §12-6 JF §11-8b - Hensynssoner
 §12-7 - Bestemmelseområder

Linjesymbol

— Illustrasjon av planens begrensning (vist 1m utenfor juridisk planengrense) RP Grense
 --- Formålsgrense
 --- Reguleret senterlinje (1221)
 --- Måle og avstandslinje (1259)

Punktsymboler

— Vegstenging/fysiske sperre (1231)

REG.ERFORM (PBL §12-7 nr. 14)
 o Offentlig arealformål

BASISKART

--- Eliendomsgrænse
 --- Eksisterende bebyggelse
 --- Godkjent tiltak
 --- Geodetisk grunnlag: UTM32, Euref09
 --- Geodetisk høydegrunnlag: NN2000
 --- Side uttakdato basiskart: 25.04.22
 --- Skvidstasse: 1m
 --- Kartmålestokk: 1:2000 ved sentrum A0
 --- 0 50 100m

Reguleringsplan, områderegulering for:
 Bergenhus/Åsane, Bybanen fra sentrum til Åsane, Fløyfjell tunnelen - forlengelse til Eidsvåg
 Nasjonal arealplan-ID 4601_65840000

Saksbehandling ifølge plan- og bygningsloven

Saksangang	Dato	Plankart datert	Bestemmelser datert
Planoppgjøret	09.05.2018		
Planoppgjøret kunningort	19.05.2018		
Bestehandling offentlig ettersyn	dd.mm.åå	dd.mm.åå	dd.mm.åå
Offentlig ettersyn, fra - til	dd.mm.åå - dd.mm.åå	dd.mm.åå	dd.mm.åå
Bystyrets vedtak	dd.mm.åå	dd.mm.åå	dd.mm.åå
Planvedtak kunningort	dd.mm.åå	dd.mm.åå	dd.mm.åå

Utbredt av: **PLANFORLAG**
 Saksnummer: PLAN-2022/2065
 15.09.2022

Det bekreftes at plankartet er i samsvar med bystyrets vedtak.