

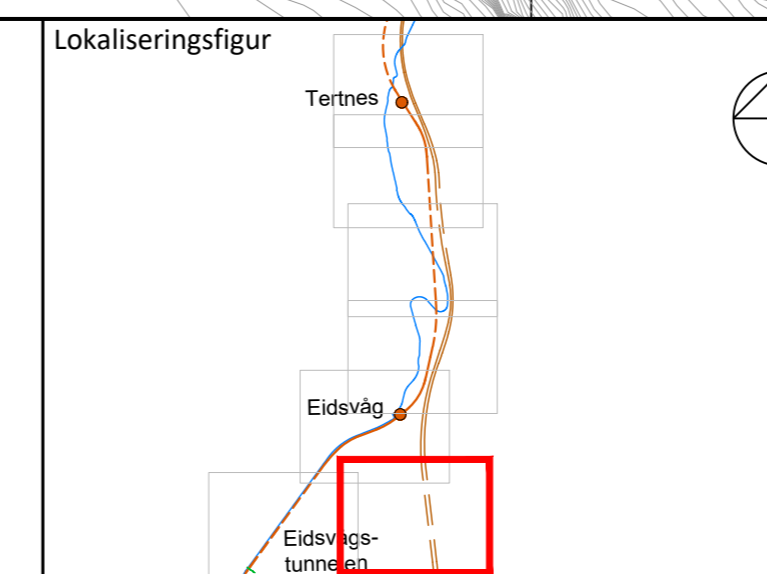
Tegnforklaring

	Bybaneplattform
	Fortau / gangareal
	Hovedsykkelveg
	Sykkelveg /-felt
	Kjøreveg
	Torg / plassdannelse

	Vann
	Naturområde / reetablering
	Park / grøntområde
	Mur / konstruksjon /skjæring
	Møblering
	Nye bygg / byggeområde
	Takoverbygg

	Banespor
	Gress i banespor
	Banetrasé i tunnel
	Senterlinje spor
	Trær / annen vegetasjon
	Støyskjerm
	Tunnelmunning

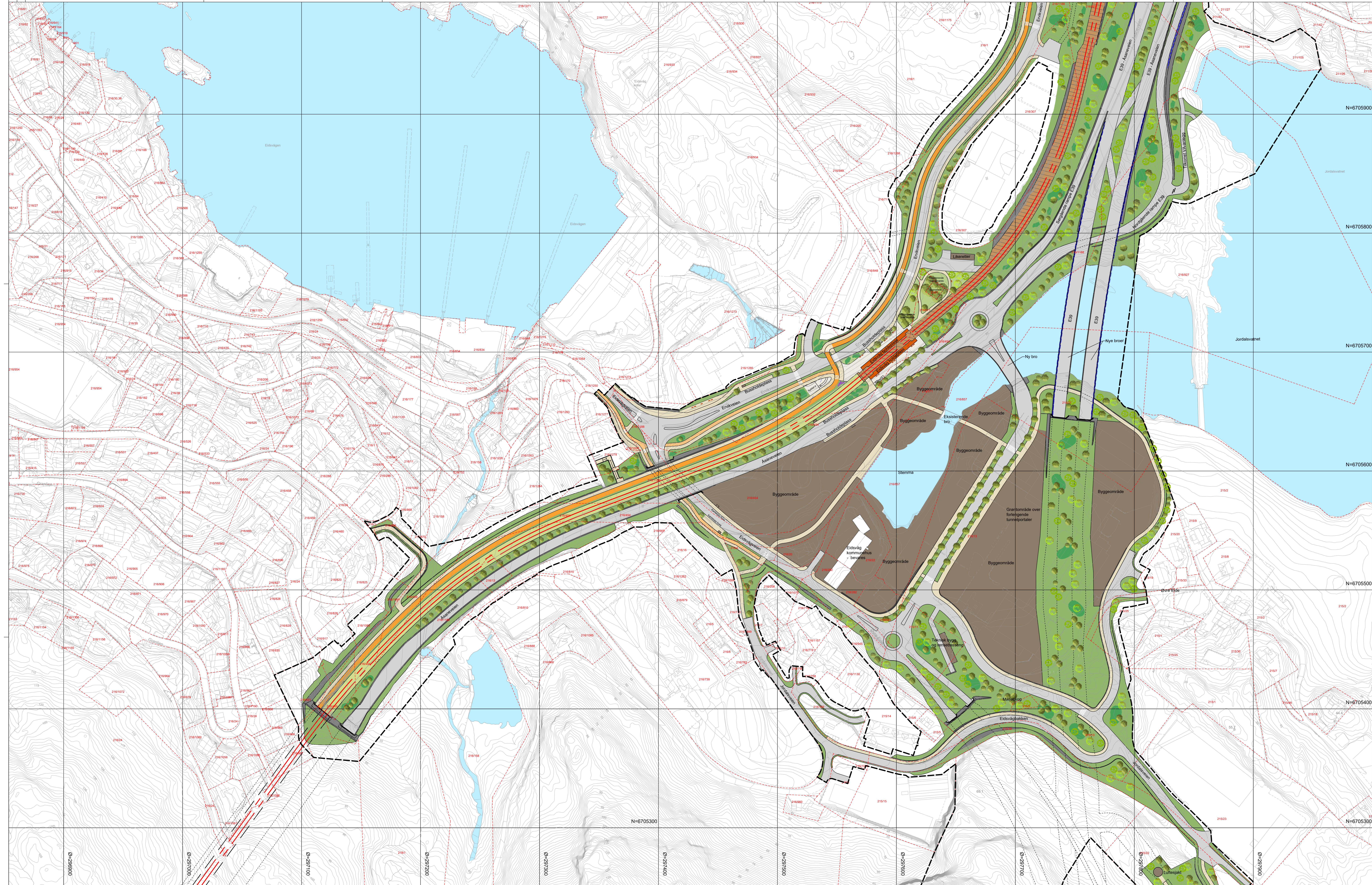
	Vegbom
	Veg i tunnel
	Planens avgrensning
	Eiendomsgrense



BT5 Bybanen til Asane
DS3, Eidsvågtunnelen-Tertneskrysset
 Illustrasjonsplan 2

Revisjon	Revisjon gjelder	Utarb	Kontr	Godkjent	Rev. dato
01	Reguleringsplanforslag	LCFS	NIDyb	IOV	2022-09-15

	BERGEN KOMMUNE		
Målestokk	Tegningsnummer/dokumentkode	Plan id	Rev.
1:1000	BT5-IP65820000-302	65820000	01



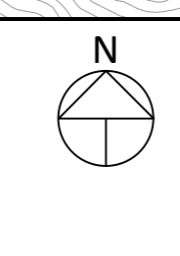
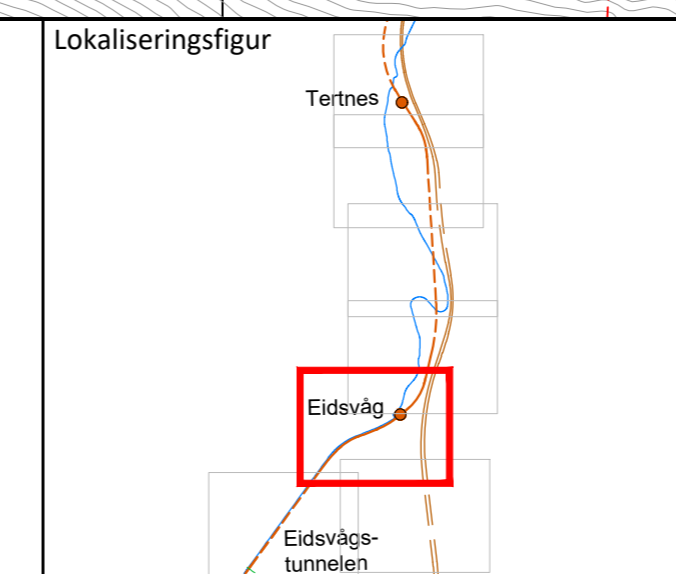
Tegnforklaring

	Bybaneplattform
	Fortau / gangareal
	Hovedsykkelveg
	Sykkelveg /-felt
	Kjøreveg
	Torg / plassdannelse

	Vann
	Naturområde / reetablering
	Park / grøntområde
	Mur / konstruksjon /skjæring
	Møblering
	Nye bygg / byggeområde
	Takoverbygg

	Banespor
	Gress i banespor
	Banetrasé i tunnel
	Senterlinje spor
	Trær / annen vegetasjon
	Støyskjerm
	Tunnelmunning

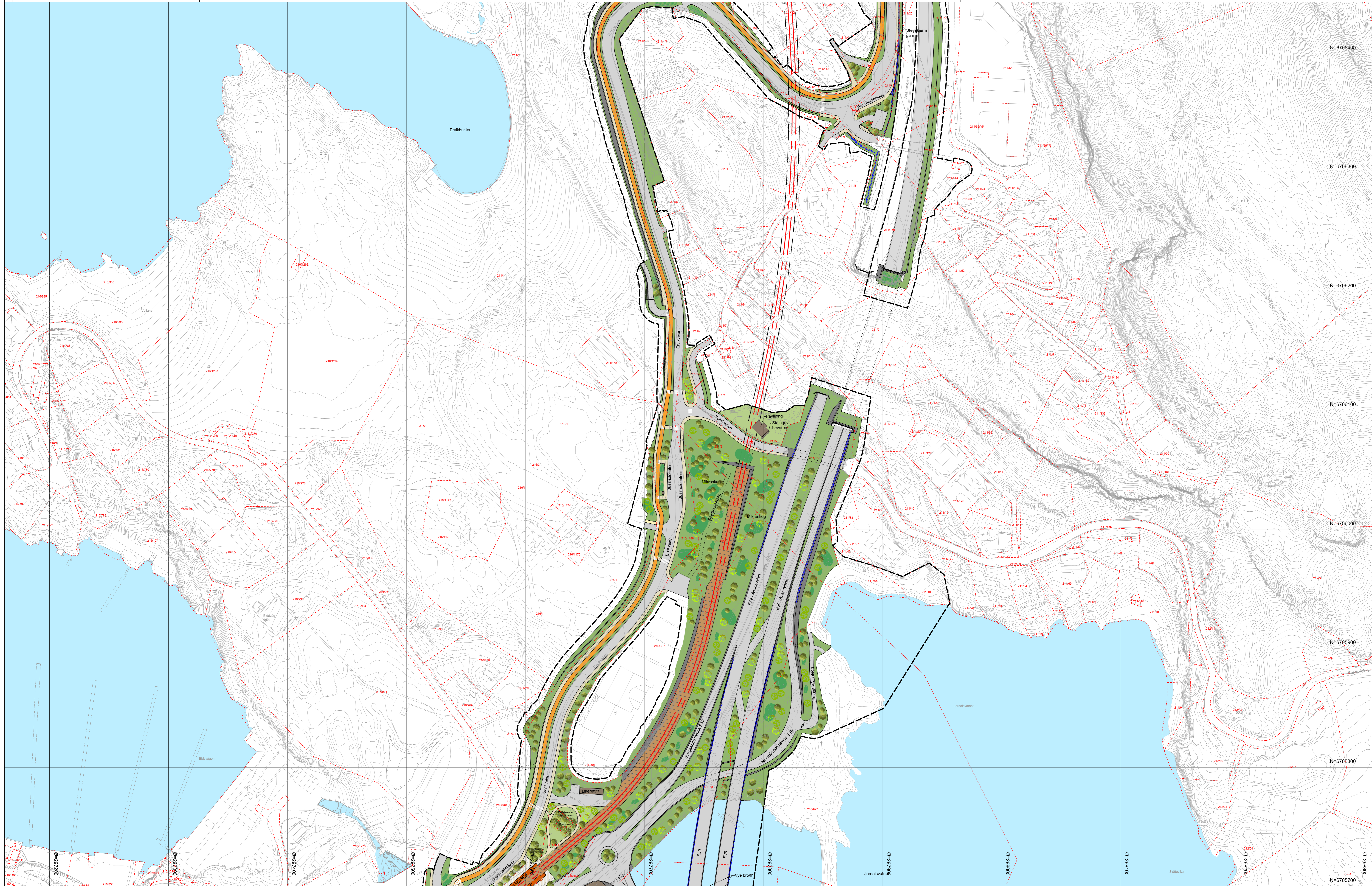
	Vegbom
	Veg i tunnel
	Planens avgrensning
	Eiendomsgrense



BT5 Bybanen til Asane
 DS3, Eidsvågtunnelen- Tertheskrysset
 Illustrasjonsplan 3

Revisjon	Revisjon gjelder	Utarb	Kontr	Godkjent	Rev. dato
01	Reguleringsplanforslag	LCFS	NI/Dyb	IOV	2022-09-15

Leverandør Norconsult			
Målestokk 1:1000	Tegningsnummer/dokumentkode BT5-IP65820000-303	Plan id 65820000	Rev. 01



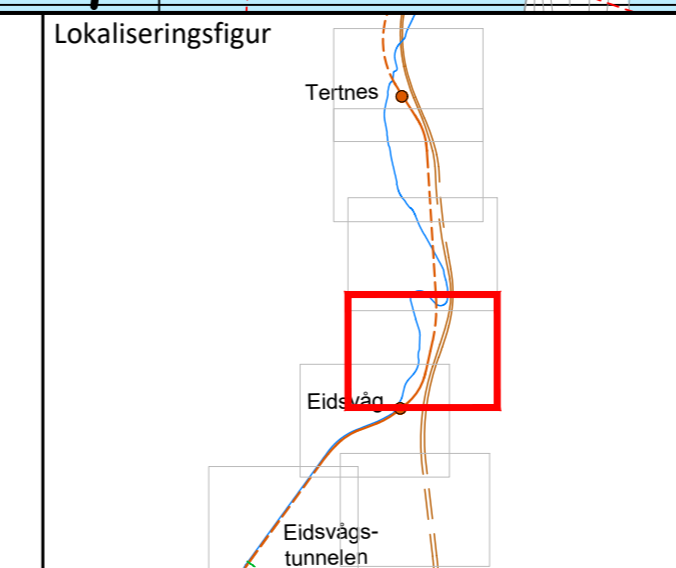
Tegnforklaring

	Bybaneplattform
	Fortau / gangareal
	Hovedsykkelveg
	Sykkelveg /felt
	Kjøreveg
	Torg / plassdannelse

	Vann
	Naturområde / reetablering
	Park / grøntområde
	Mur / konstruksjon /skjæring
	Møblering
	Nye bygg / byggeområde
	Takoverbygg

	Banespor
	Gress i banespor
	Banetrasé i tunnel
	Senterlinje spor
	Trær / annen vegetasjon
	Støyskjerm
	Tunnelmunning

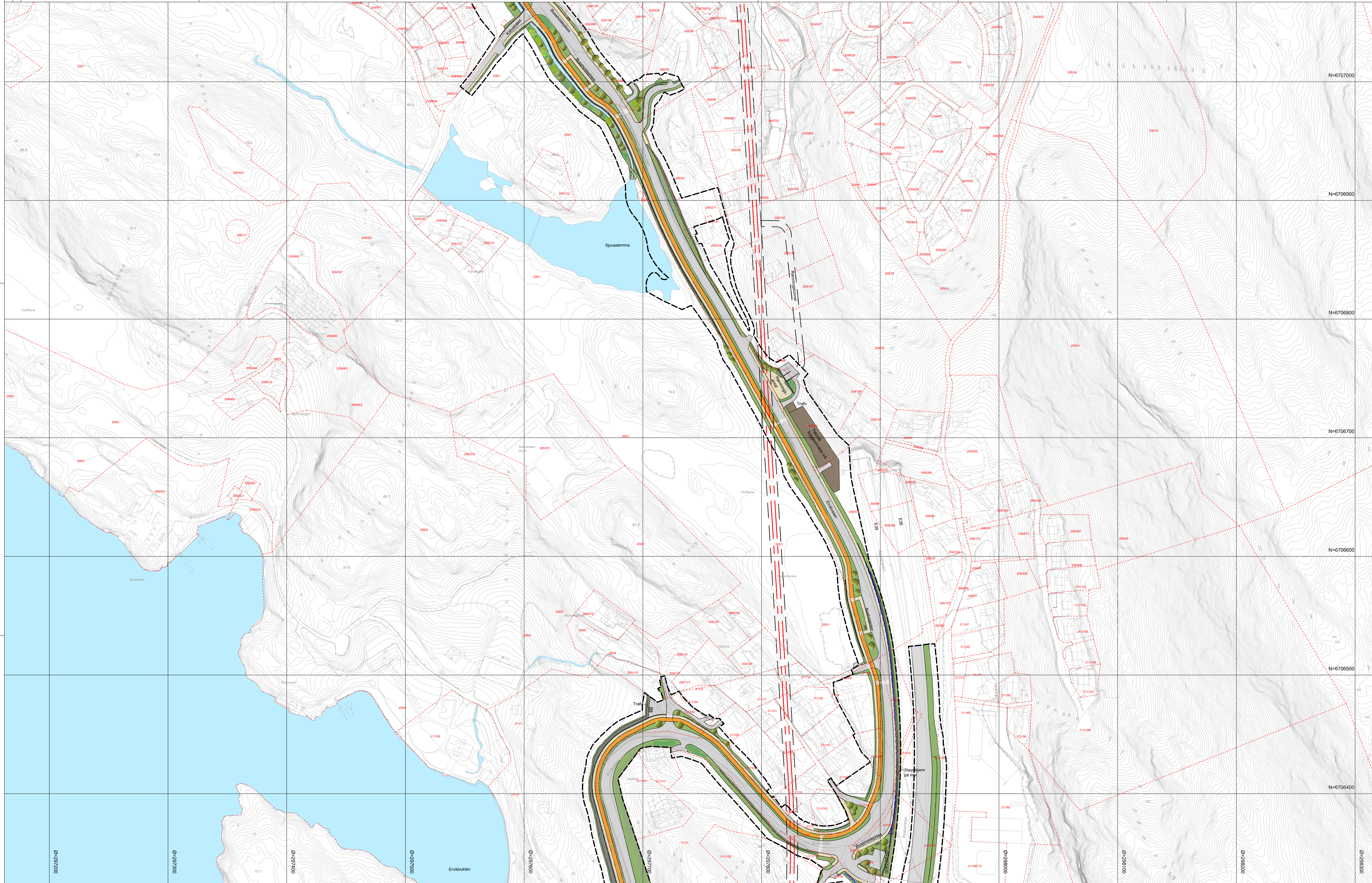
	Vegbom
	Veg i tunnel
	Planens avgrensning
	Eiendomsgrænse



BT5 Bybanen til Asane
DS3, Eidsvågtunnelen- Tertneskrysset
 Illustrasjonsplan 4

Revisjon	Revisjon gjelder	Utbart	Kontr	Godkjent	Rev. dato
01	Reguleringsplanforslag	LCFS	NIDyb	IOV	2022-09-15

BERGEN KOMMUNE			
Leverandør Norconsult			
Målestokk 1:1000	Tegningsnummer/dokumentkode BT5-IP65820000-304	Plan id 65820000	Rev. 01



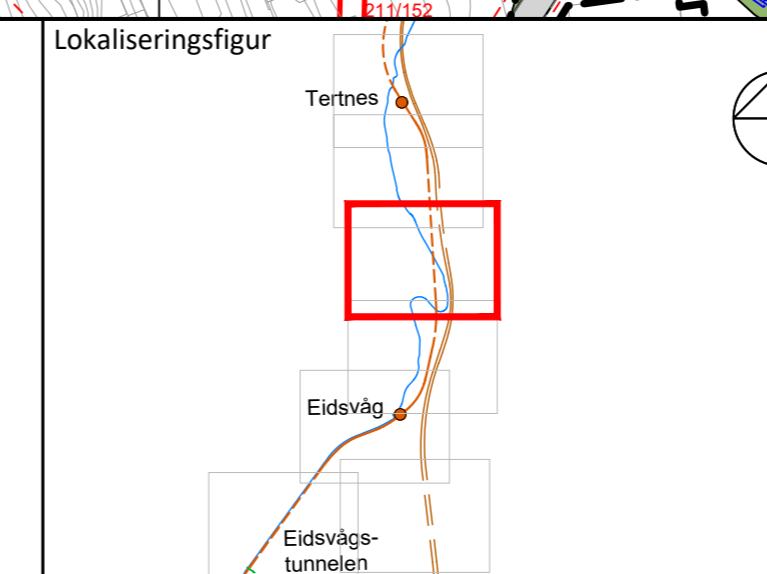
Tegnforklaring

	Bybaneplattform
	Fortau / gangareal
	Hovedsykkelveg
	Sykkelveg /-felt
	Kjøreveg
	Torg / plassdannelse

	Vann
	Naturområde / reetablering
	Park / grøntområde
	Mur / konstruksjon /skjæring
	Møblering
	Nye bygg / byggeområde
	Takoverbygg

	Banespor
	Gress i banespor
	Banetrasé i tunnel
	Senterlinje spor
	Trær / annen vegetasjon
	Støyskjerm
	Tunnelmunning

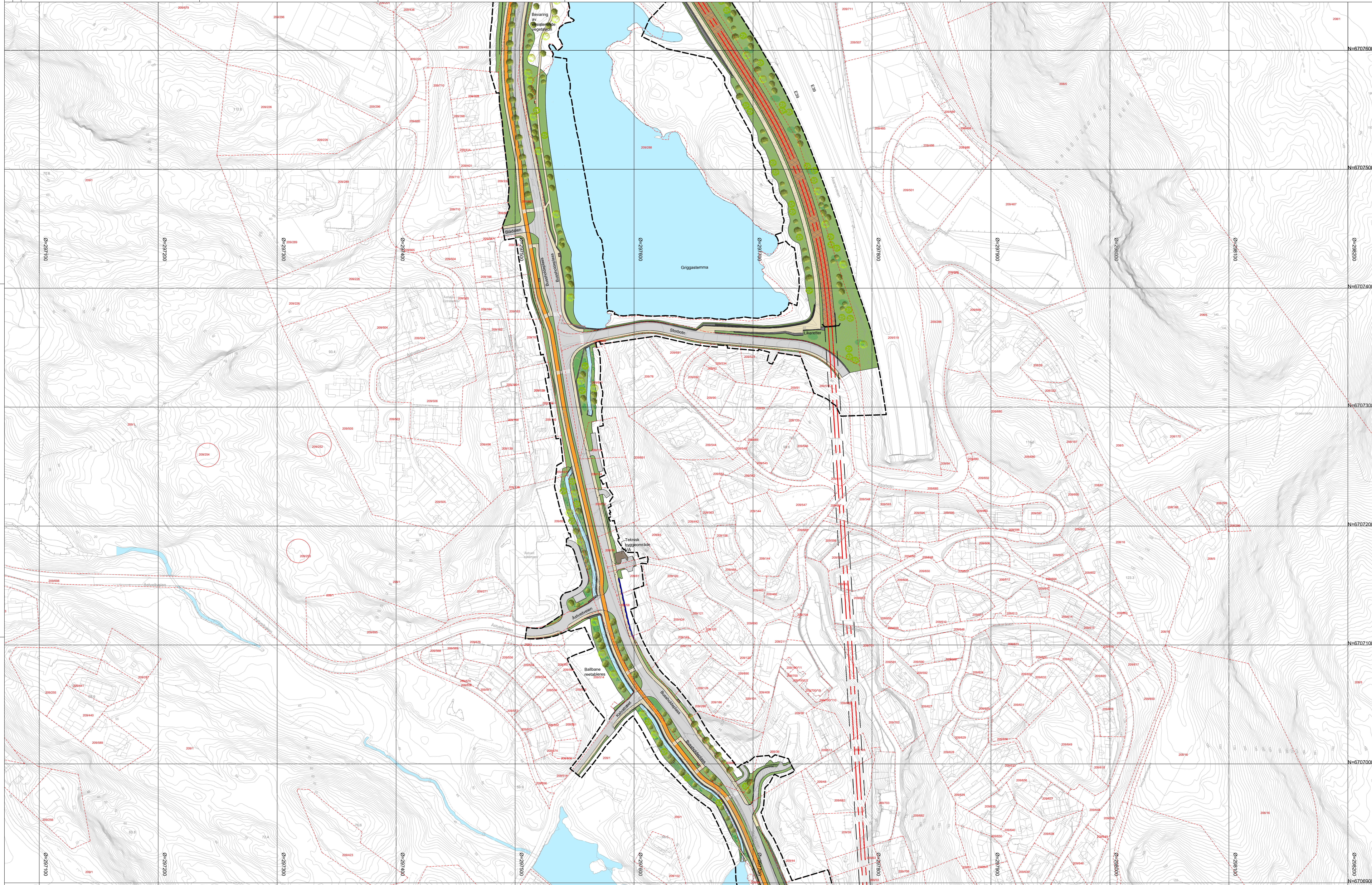
	Vegbom
	Veg i tunnel
	Planens avgrensning
	Eiendomsgrense



BT5 Bybanen til Asane
DS3, Eidsvåg tunnelen- Tertneskrysset
 Illustrasjonsplan 5

Revisjon	Revisjon gjelder	Utbart	Kontr	Godkjent	Rev. dato
01	Reguleringsplanforslag	LCFS	NDyb	IOV	2022-09-15

BERGEN KOMMUNE			
Leverandør Norconsult			
Målestokk	Tegningsnummer/dokumentkode	Plan id	Rev.
1:1000	BT5-IP65820000-305	65820000	01



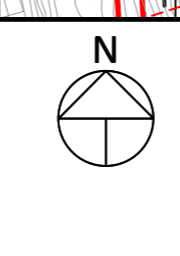
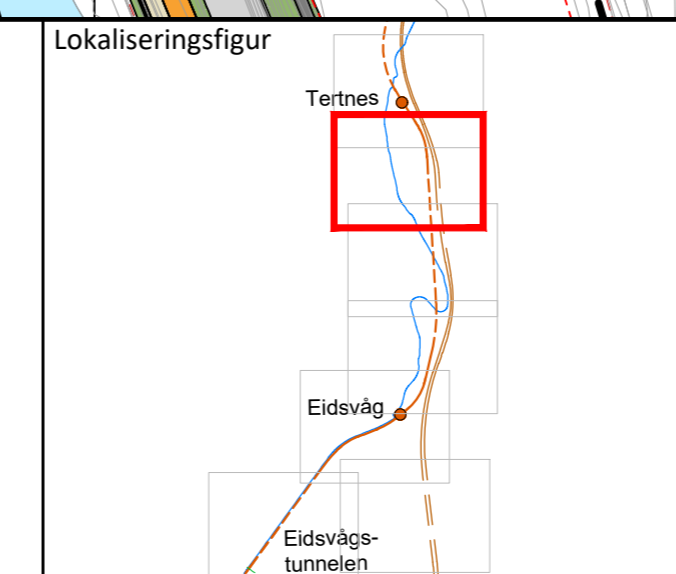
Tegnforklaring

	Bybanepattform
	Fortau / gangareal
	Hovedsykkelveg
	Sykkelveg /-felt
	Kjøreveg
	Torg / plassdannelse

	Vann
	Naturområde / reetablering
	Park / grøntområde
	Mur / konstruksjon /skjæring
	Møblering
	Nye bygg / byggeområde
	Takoverbygg

	Banespor
	Gress i banespor
	Banetrasé i tunnel
	Senterlinje spor
	Trær / annen vegetasjon
	Støyskjerm
	Tunnelmunning

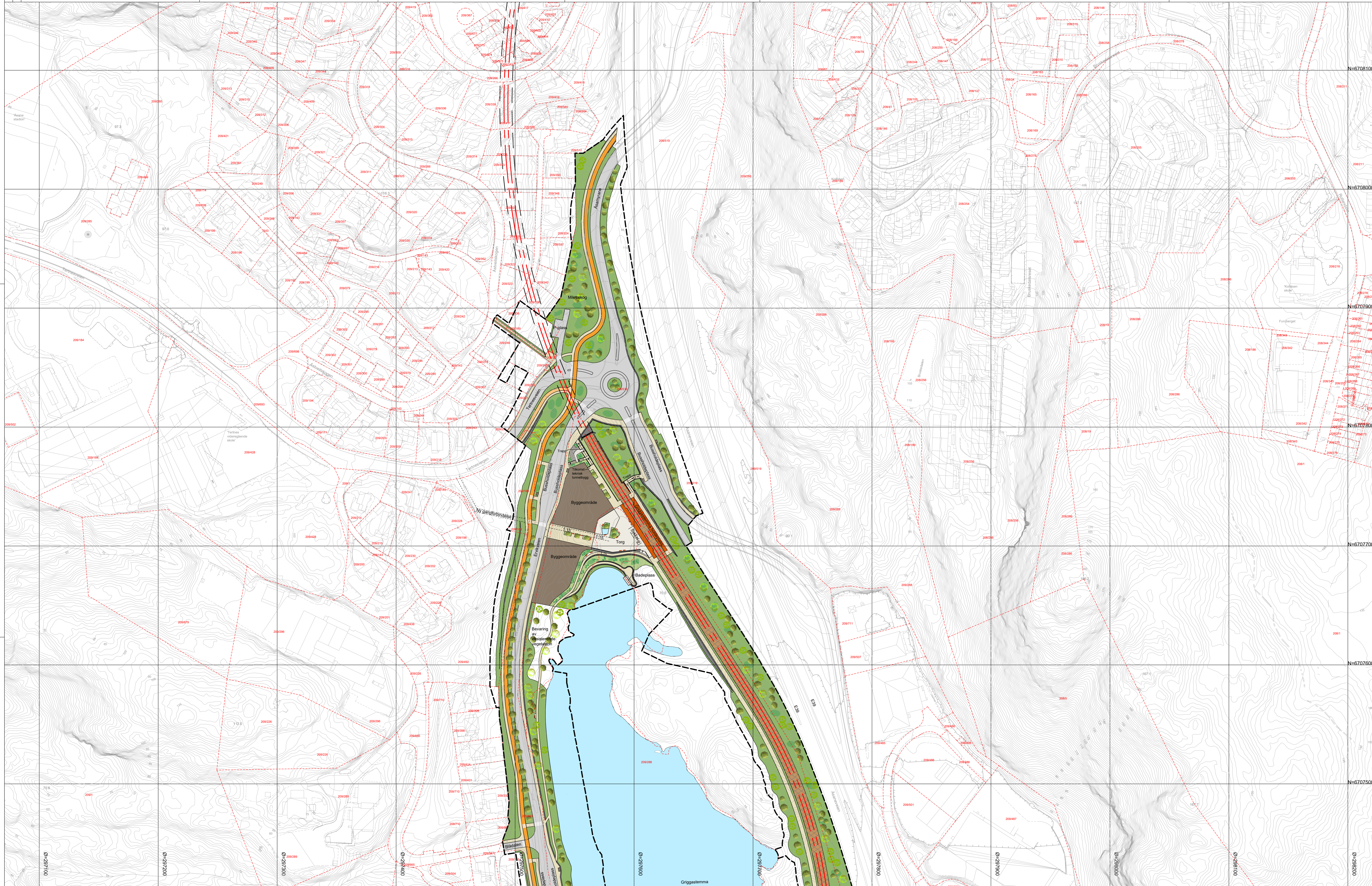
	// Vegbom
	Veg i tunnel
	Planens avgrensning
	Eiendomsgrense



BT5 Bybanen til Asane
DS3, Eidsvågtunnelen- Tertneskrysset
 Illustrasjonsplan 6

Revisjon	Revisjon gjelder	Utarb	Kontr	Godkjent	Rev. dato
01	Reguleringsplanforslag	LCFS	NIDyb	IOV	2022-09-15

Leverandør		Norconsult		Miljøtett	
Målestokk	Tegningsnummer/dokumentkode	Plan id	Rev.		
1:1000	BT5-IP65820000-306	65820000	01		



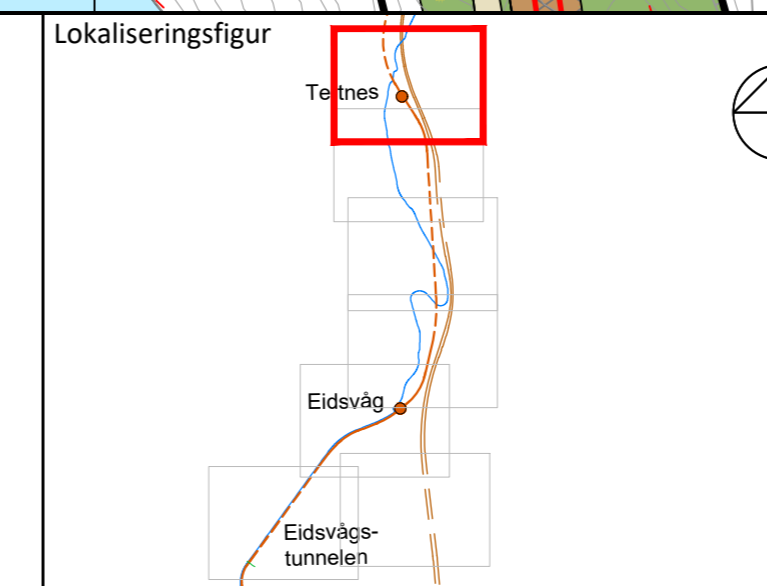
Tegnforklaring

	Bybanepattform
	Fortau / gangareal
	Hovedsykkelveg
	Sykkelveg /-felt
	Kjøreveg
	Torg / plassdannelse

	Vann
	Naturområde / reetablering
	Park / grøntområde
	Mur / konstruksjon /skjæring
	Møblering
	Nye bygg / byggeområde
	Takoverbygg

	Banespor
	Gress i banespor
	Banetrasé i tunnel
	Senterlinje spor
	Trær / annen vegetasjon
	Støyskjerm
	Tunnelmunning

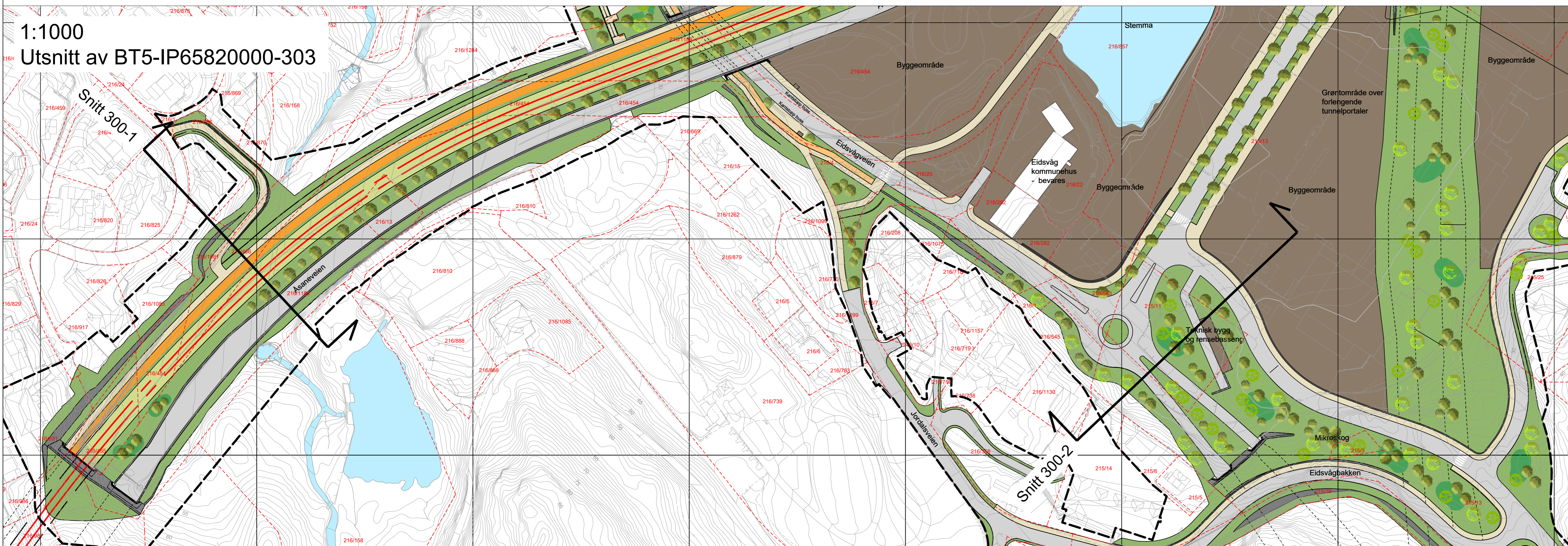
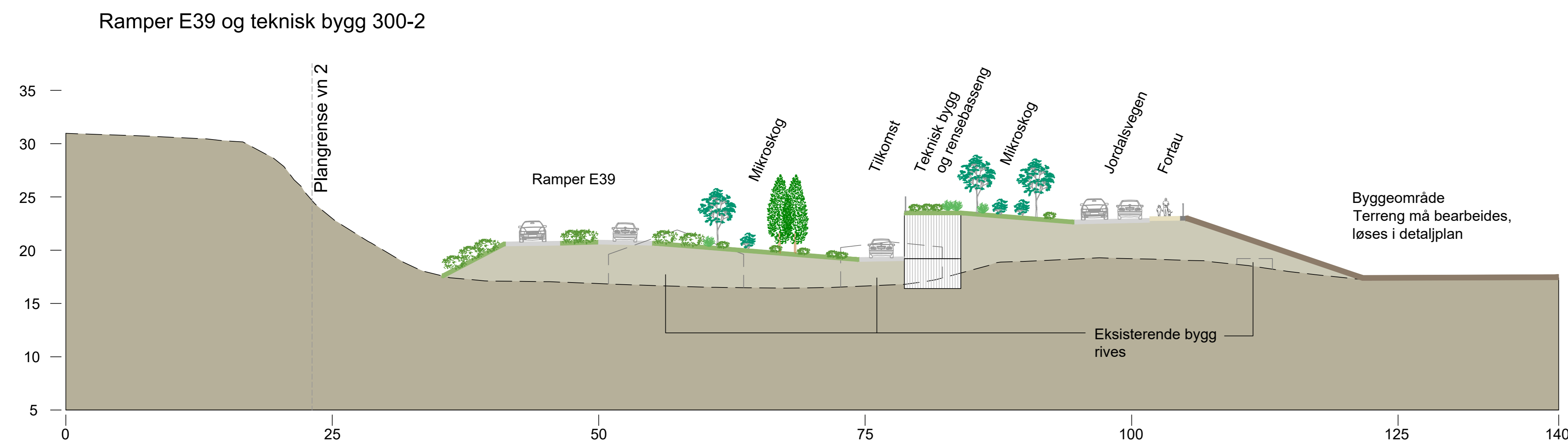
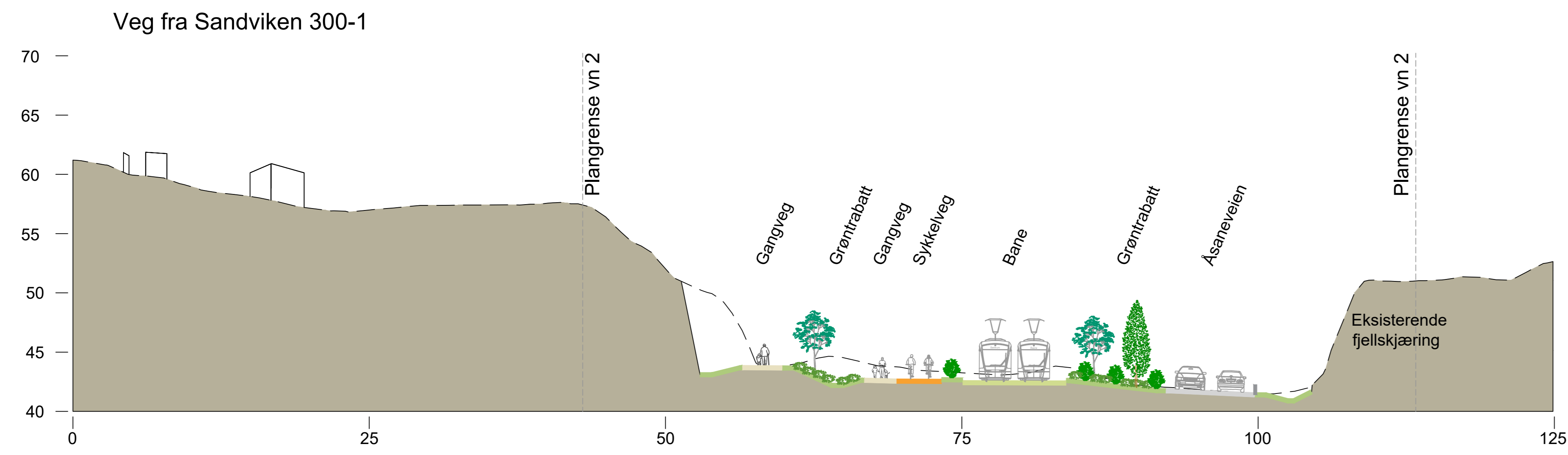
	Vegbom
	Veg i tunnel
	Planens avgrensning
	Eiendomsgrense



BT5 Bybanen til Åsane
DS3, Eidsvåg-tunnelen- Tertneskrysset
 Illustrasjonsplan 7

Revisjon	Revisjon gjelder	Utbart	Kontr	Godkjent	Rev. dato
01	Reguleringsplanforslag	LCFS	NIDyb	IOV	2022-09-15

BERGEN KOMMUNE			
Leverandør Norconsult			
Målestokk	Tegningsnummer/dokumentkode	Plan id	Rev.
1:1000	BT5-IP65820000-307	65820000	01



BT5 Bybanen til Asane
DS3, Eidsvågstunnelen - Tertneskrysset
Illustrasjonssnitt 8

Revisjon	Revisjon gjelder	Utarb	Kontr	Godkjent	Rev. dato
01	Reguleringsplanforslag	LCFS	NI Dyb	IOV	2022-09-15

Leverandør

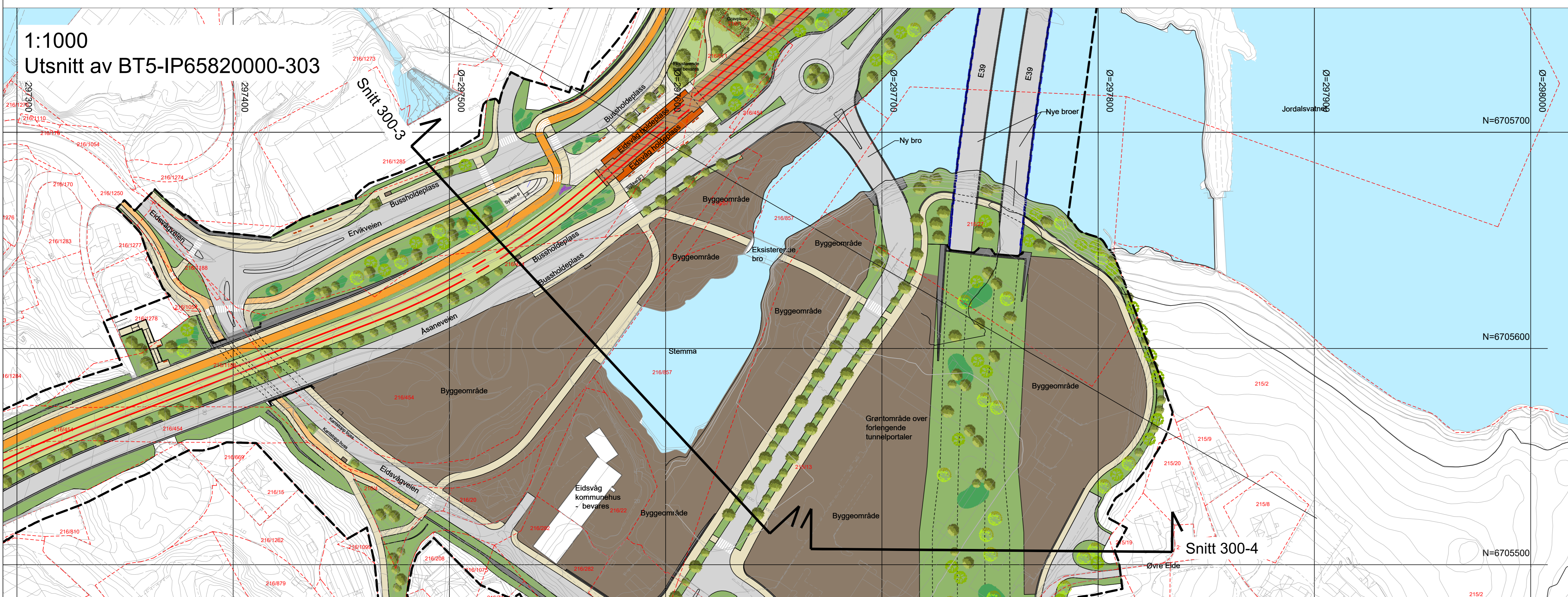
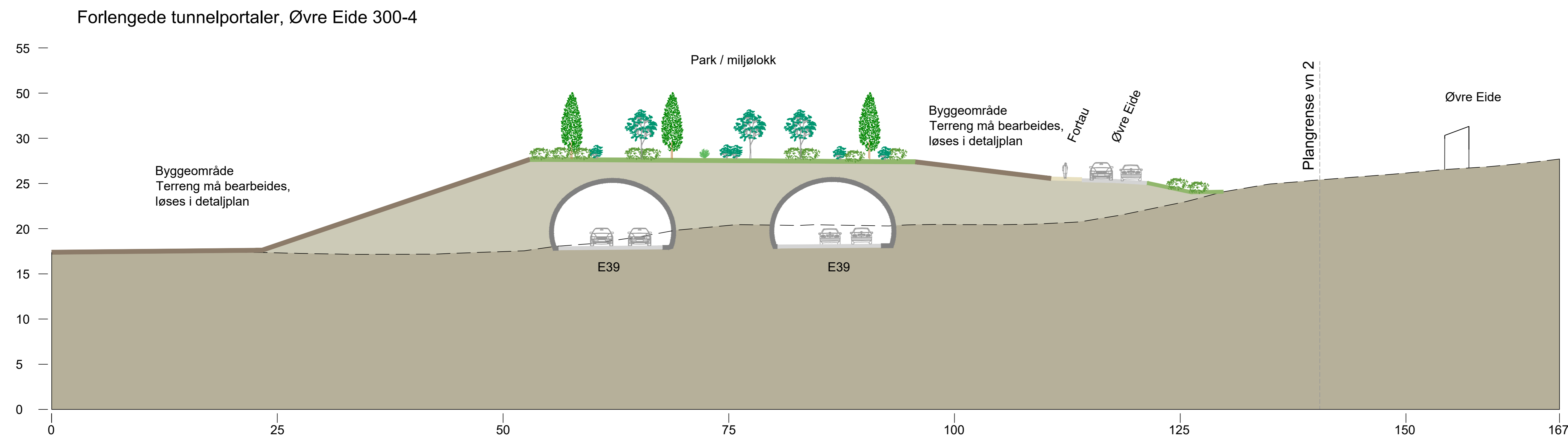
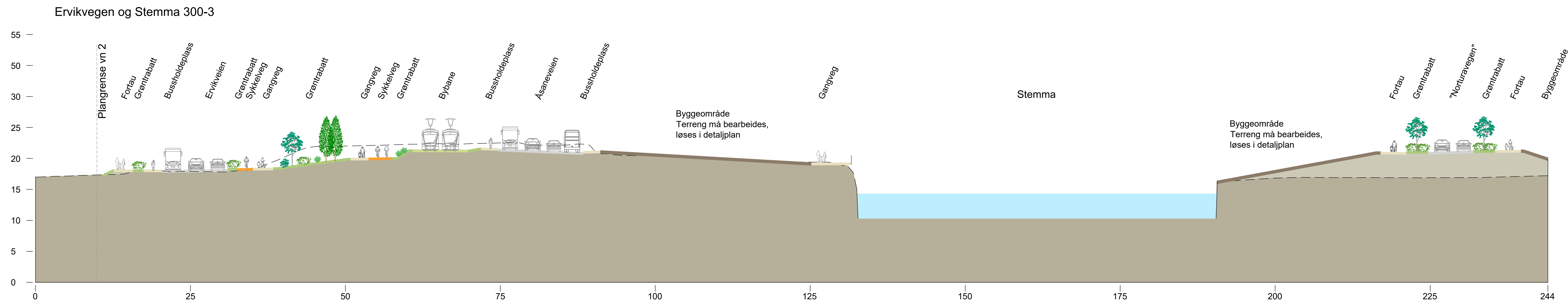
Norconsult

Målestokk 1:250

Tegningsnummer/dokumentkode BT5-IP65820000-308

Plan id 65820000

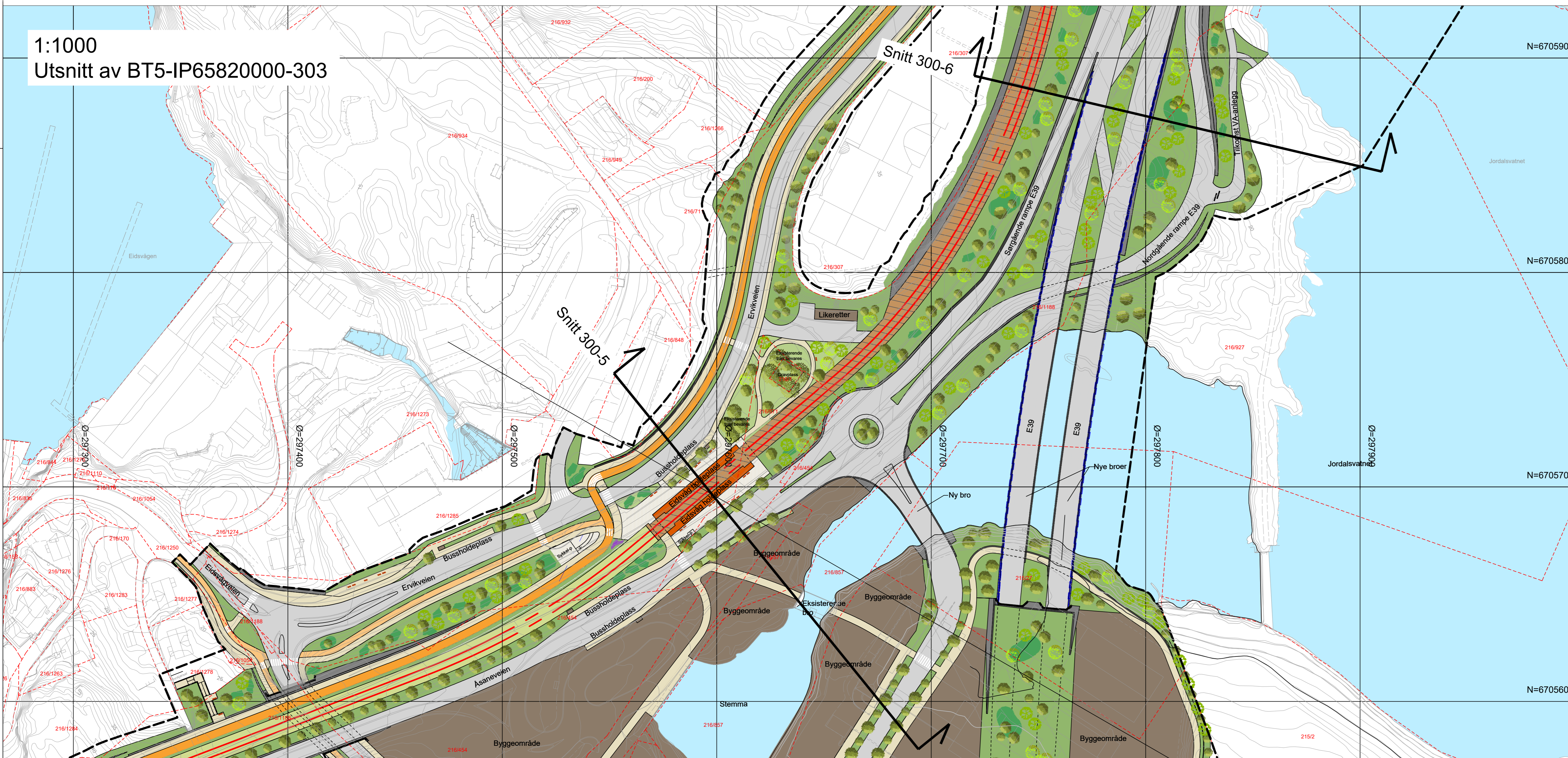
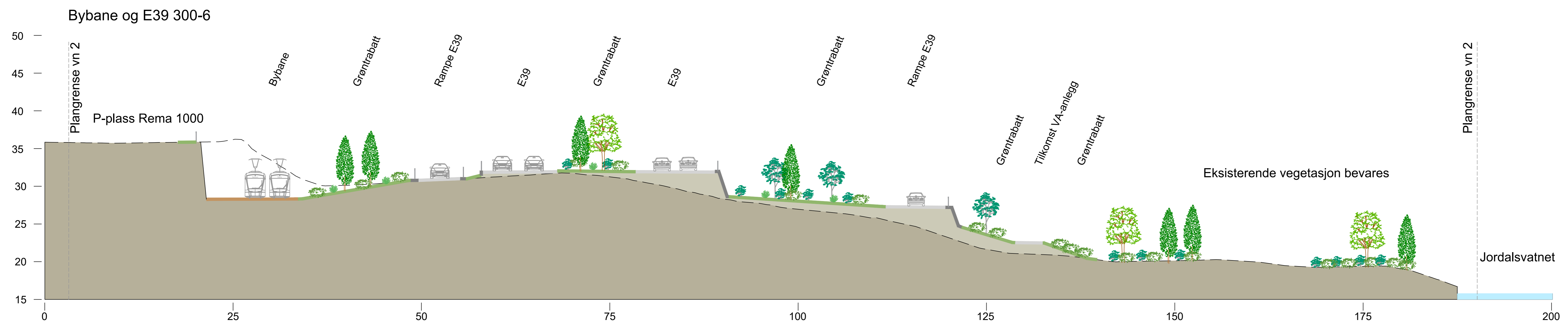
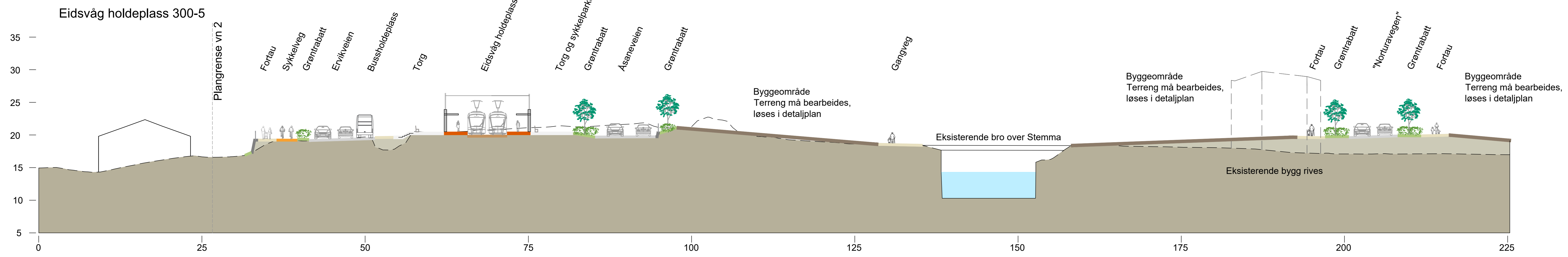
Rev. 01



BT5 Bybanen til Asane
 DS3, Eidsvågstunnelen - Tertneskrysset
 Illustrasjonssnitt 9

Revisjon	Revisjon gjelder	Utarb	Kontr	Godkjent	Rev. dato
01	Reguleringsplanforslag	LCFS	NIDyb	IOV	2022-09-15

Leverandør		Norconsult	
Målestokk	Tegningsnummer/dokumentkode	Plan id	Rev.
1:250	BT5-IP65820000-309	65820000	01



BT5 Bybanen til Åsane
DS3, Eidsvågstunnelen - Tertneskrysset
Illustrasjonssnitt 10

Revisjon	Revisjon gjelder	Utb	Kontr	Godkjent	Rev. dato
01	Reguleringsplanforslag	LCFS	NI/Dyb	IOV	2022-09-15

BERGEN KOMMUNE

Miljøloftet

Norconsult

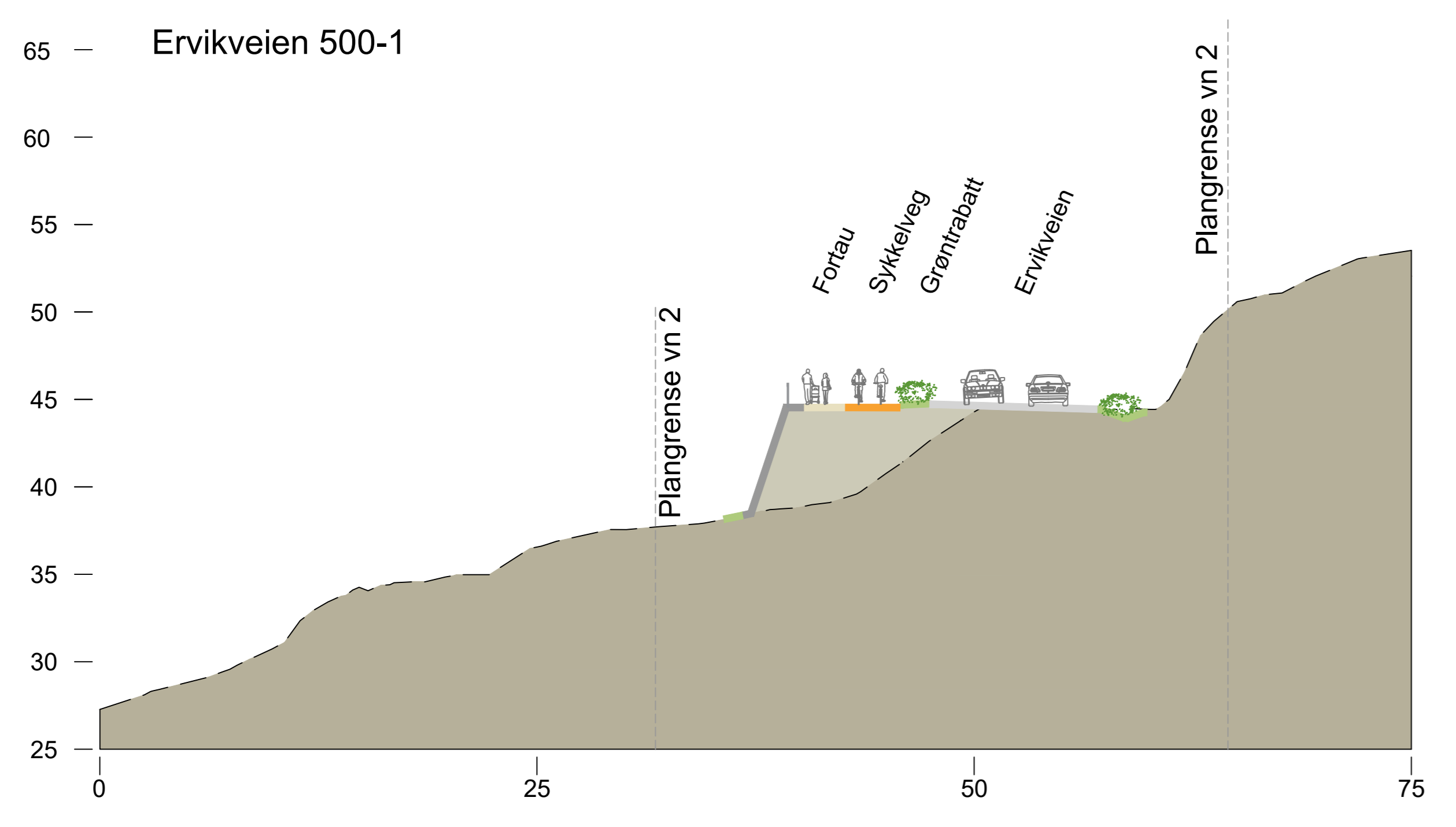
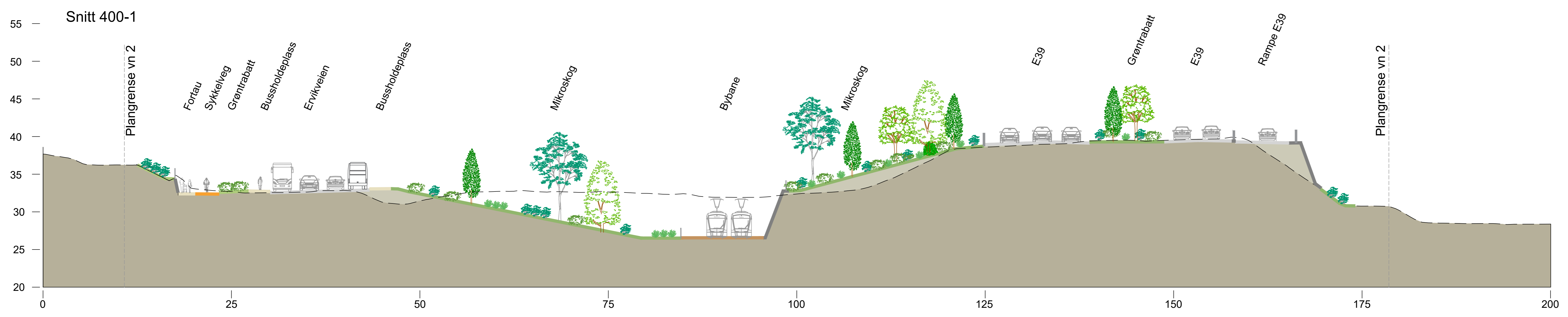
Rev. dato: 2022-09-15

Målestokk: 1:250

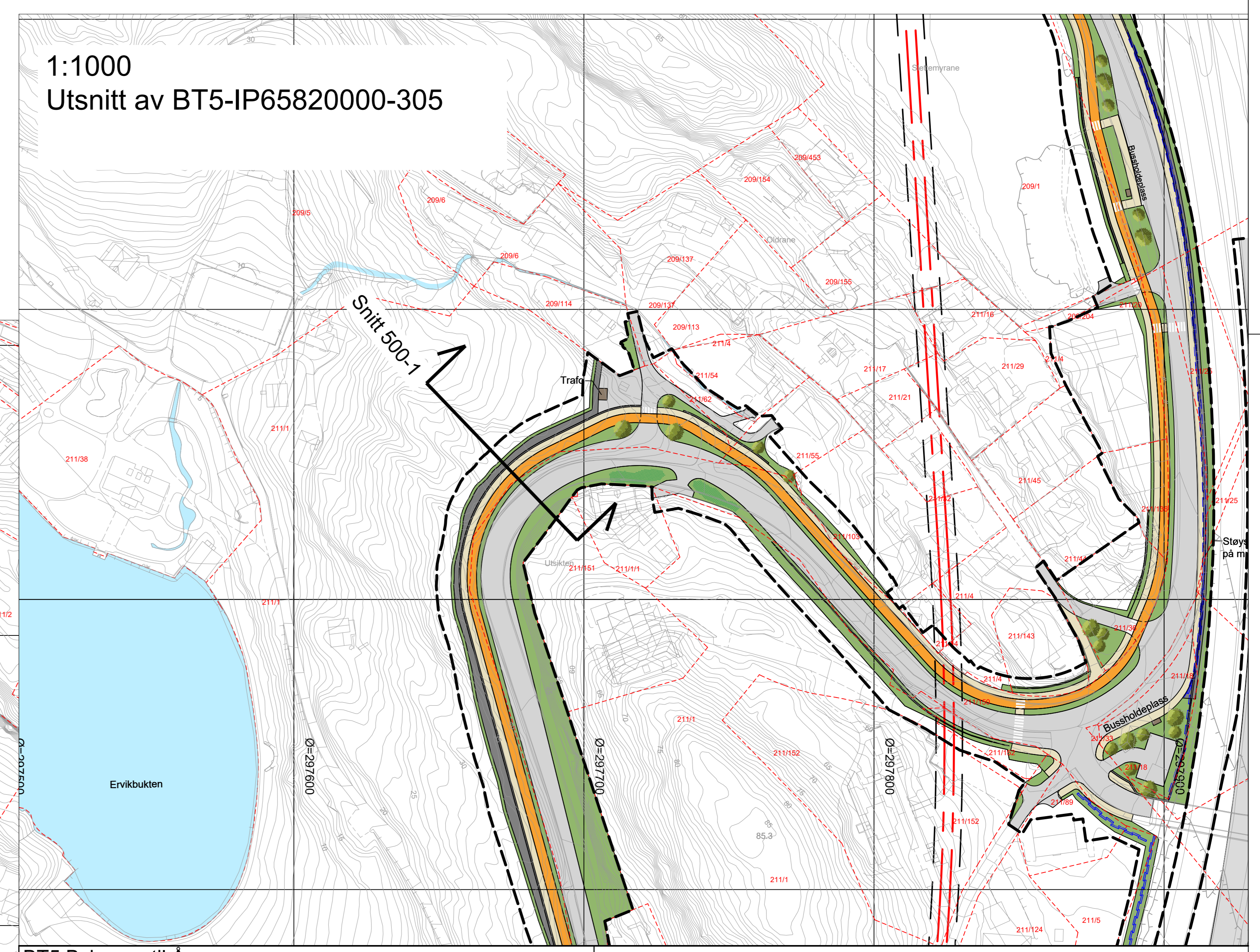
Tegningsnummer/dokumentkode: BT5-IP65820000-310

Plan id: 65820000

Rev. 01



----- Eksisterende terreng



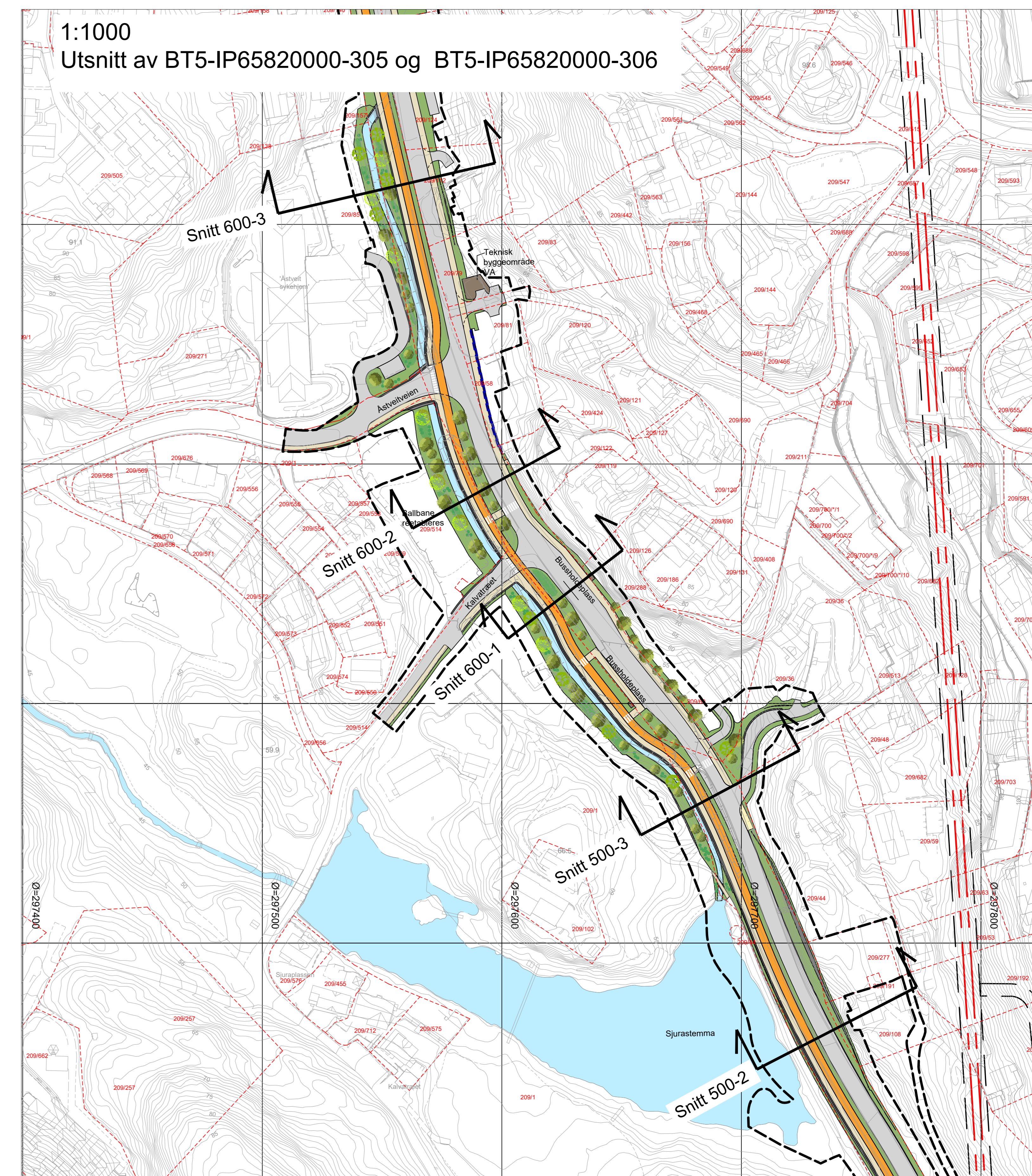
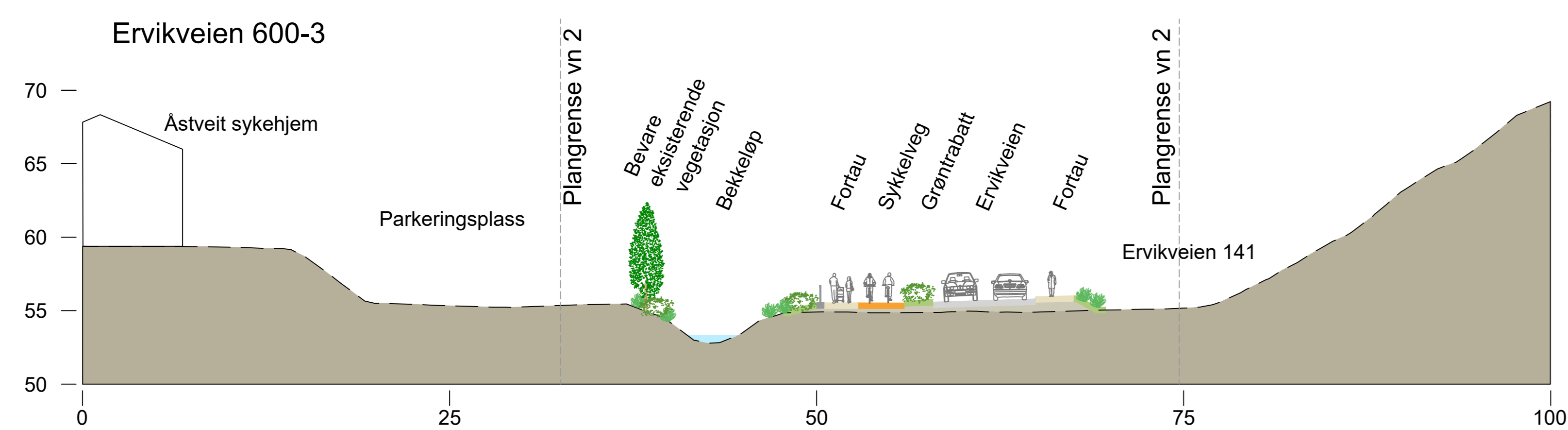
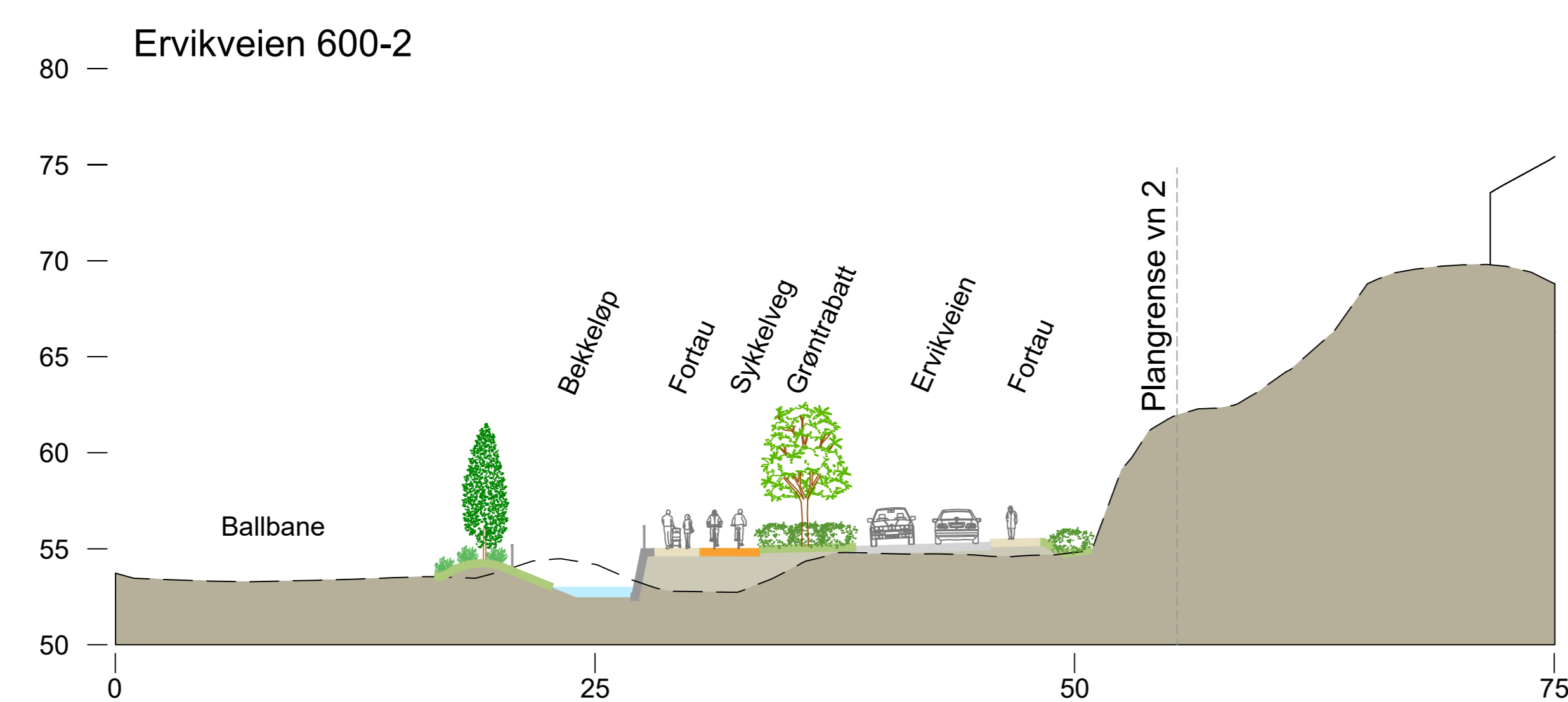
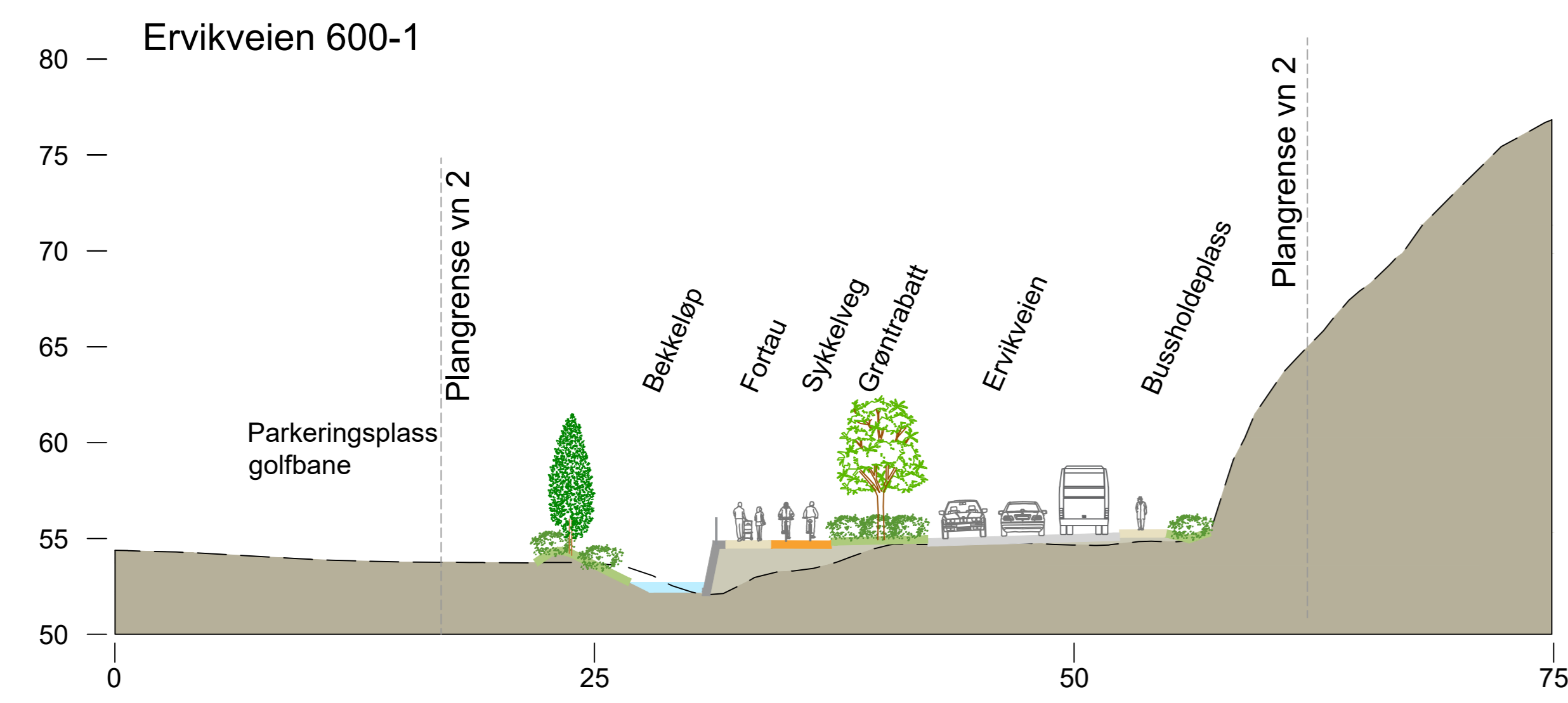
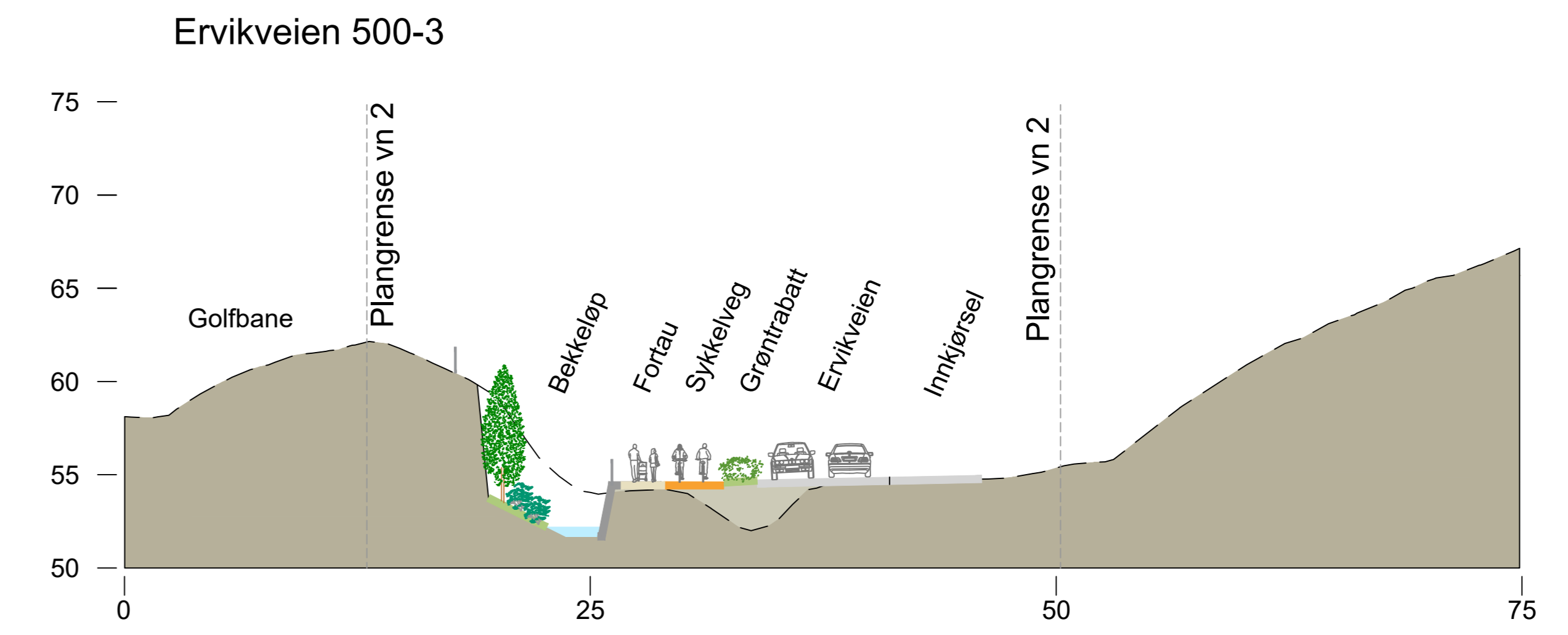
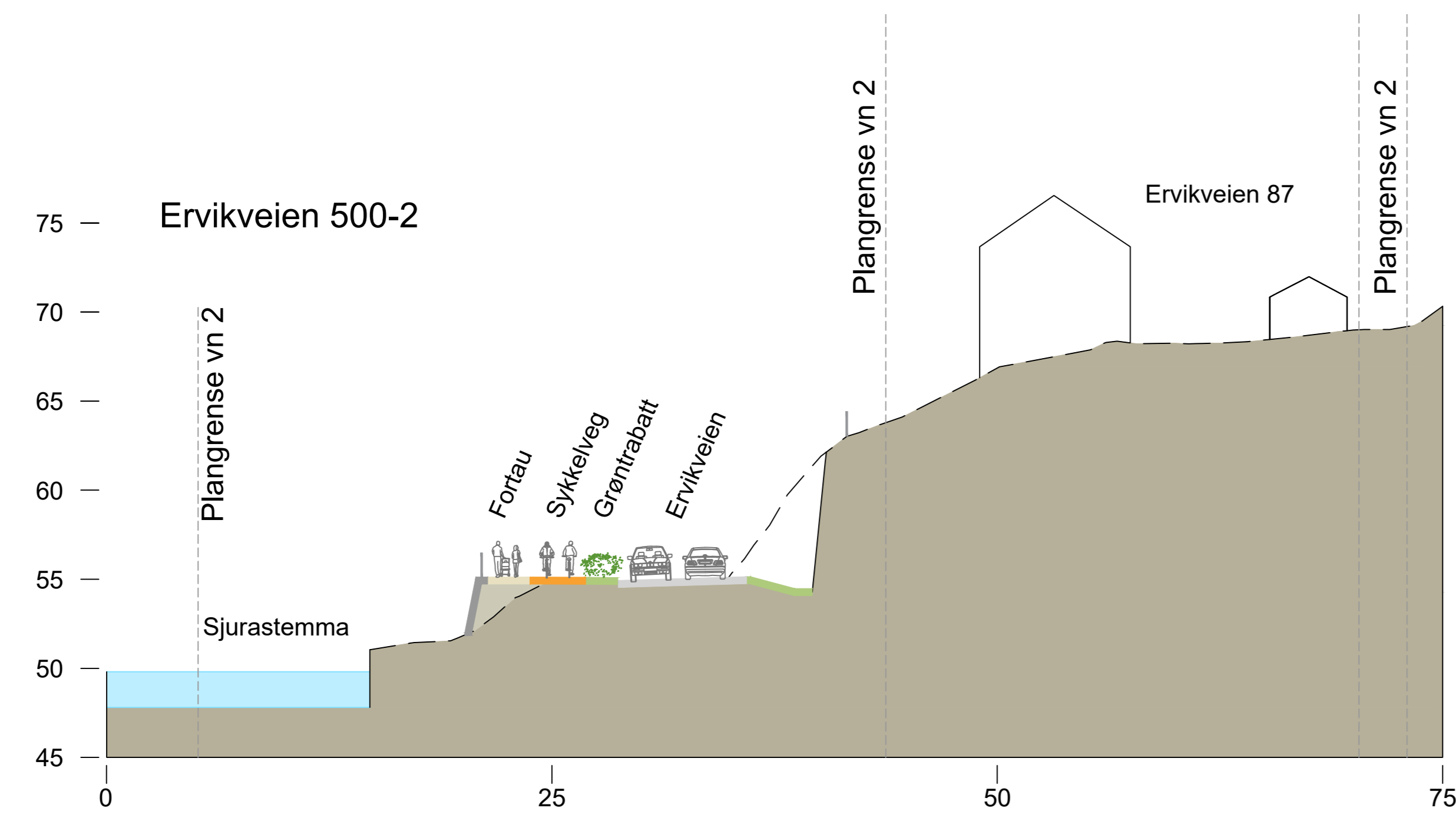
BT5 Bybanen til Åsane
DS3, Eidsvågstunnelen - Tertneskrysset
Illustrasjonssnitt 11



Revisjon	Revisjon gjelder	Utarb	Kontr	Godkjent	Rev. dato
01	Reguleringsplanforslag	LCFS	NI/Dyb	IOV	2022-09-15

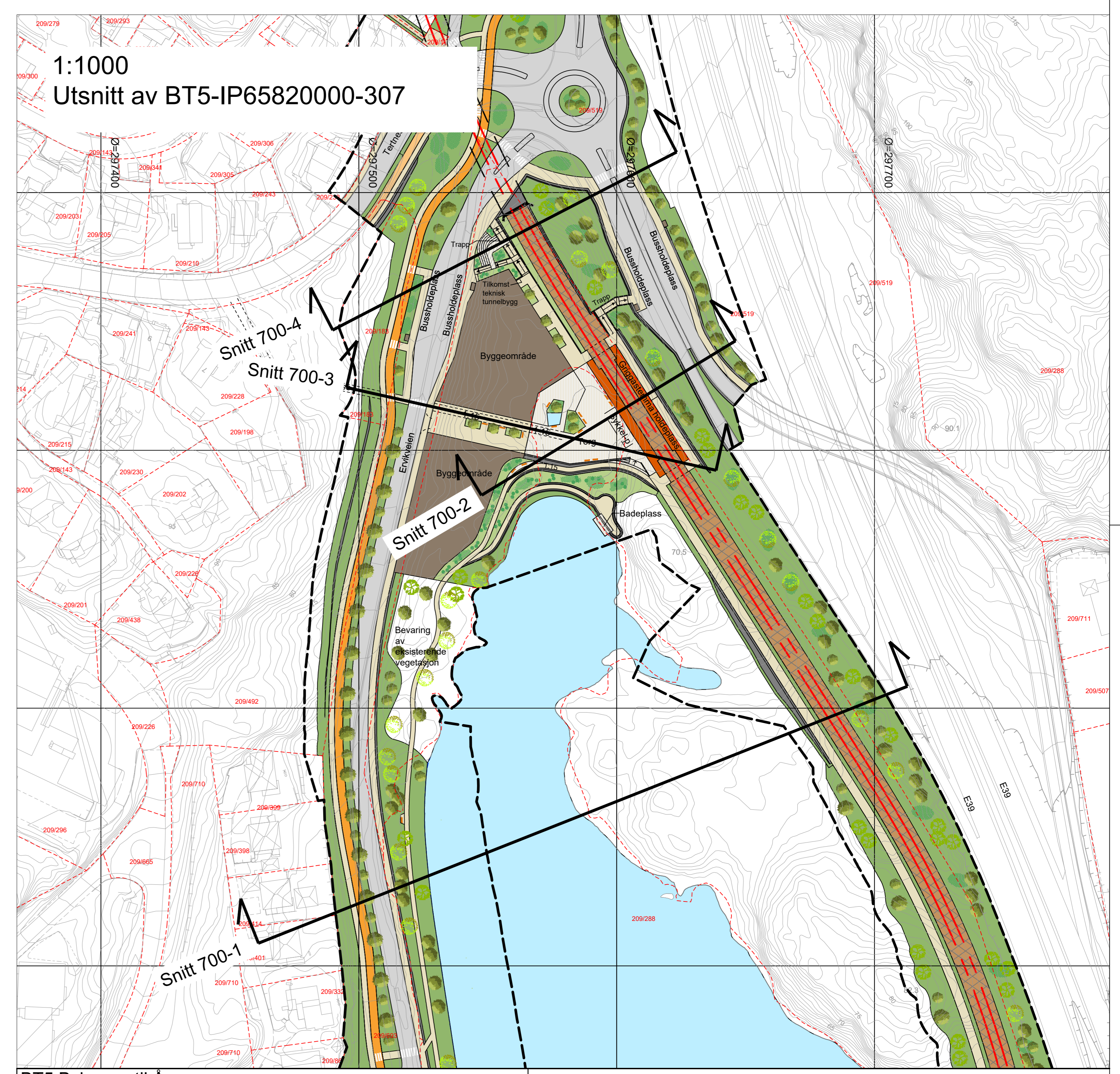
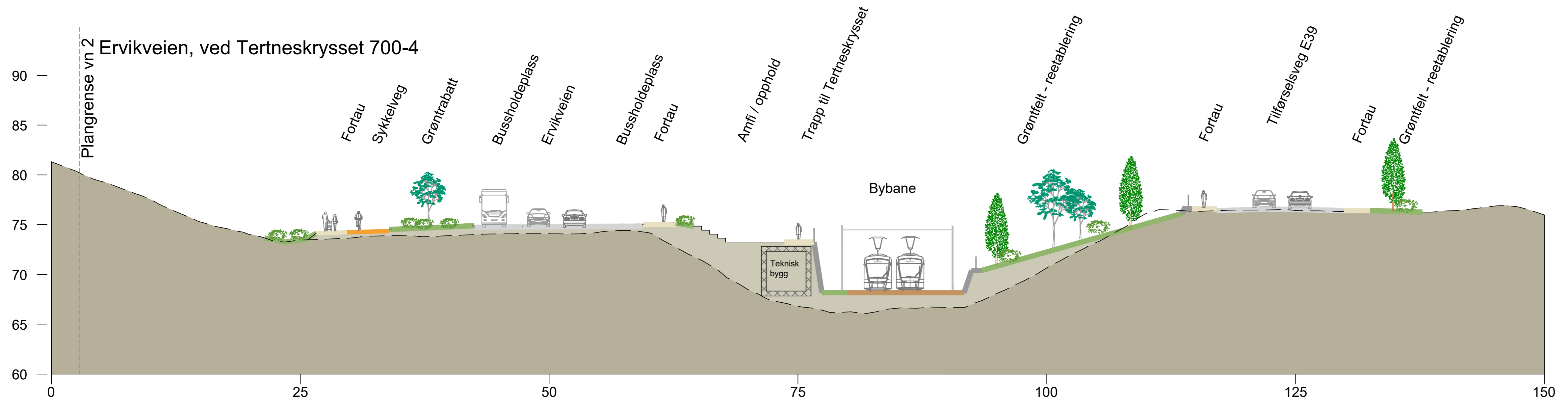
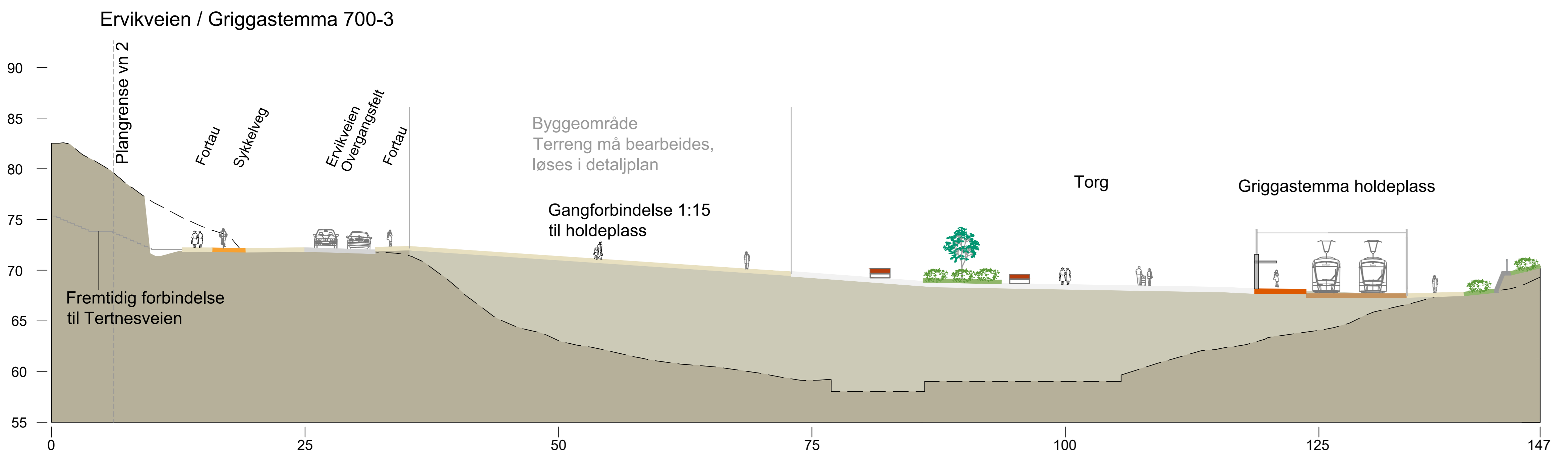
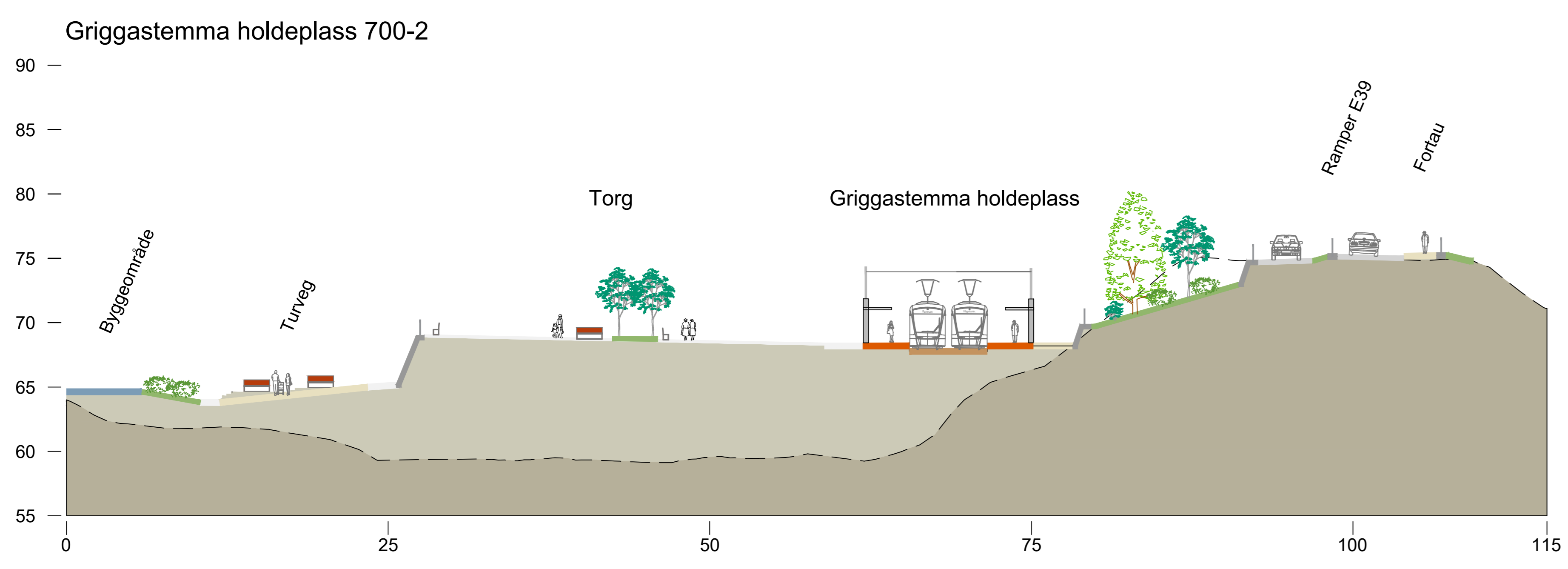
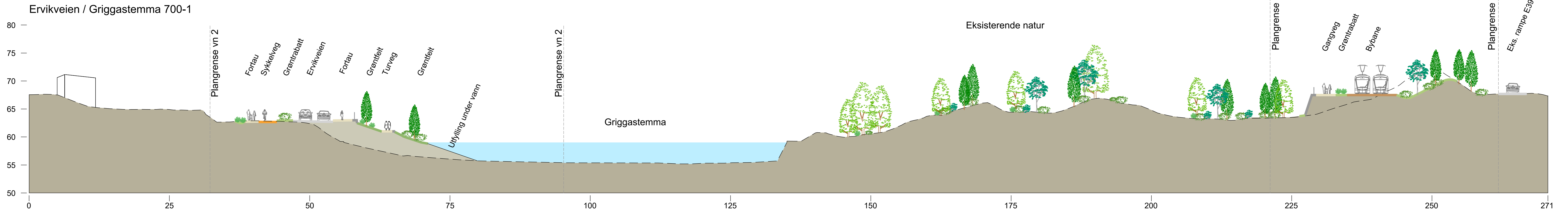
Leverandør **Norconsult**

Målestokk	Tegningsnummer/dokumentkode	Plan id	Rev.
1:250	BT5-IP65820000-311	65820000	01



--- Eksisterende terreng

BT5 Bybanen til Asane DS3, Eidsvågstunnelen - Tertneskrysset Illustrasjonssnitt 12					 BERGEN KOMMUNE	 Miljøtettet
Revisjon 01	Revisjon gjelder Reguleringsplanforslag	Utarb LCFS	Kontr NIDyb	Godkjent IOV		
Leverandør Norconsult						
Målestokk 1:250	Tegningsnummer/dokumentkode BT5-IP65820000-312	Plan id 65820000	Rev. 01			



BT5 Bybanen til Åsane
DS3, Eidsvågstunnelen - Tertneskrysset
Illustrasjonssnitt 13

Revisjon	Revisjon gjelder	Utbart	Kontr	Godkjent	Rev. dato
01	Reguleringsplanforslag	LCFS	NI Dyb	IOV	2022-09-15

Leverandør: **Norconsult**

Målestokk: 1:250
Tegningsnummer/dokumentkode: BT5-IP65820000-313
Plan id: 65820000
Rev. 01

BERGEN KOMMUNE
Miljøloftet