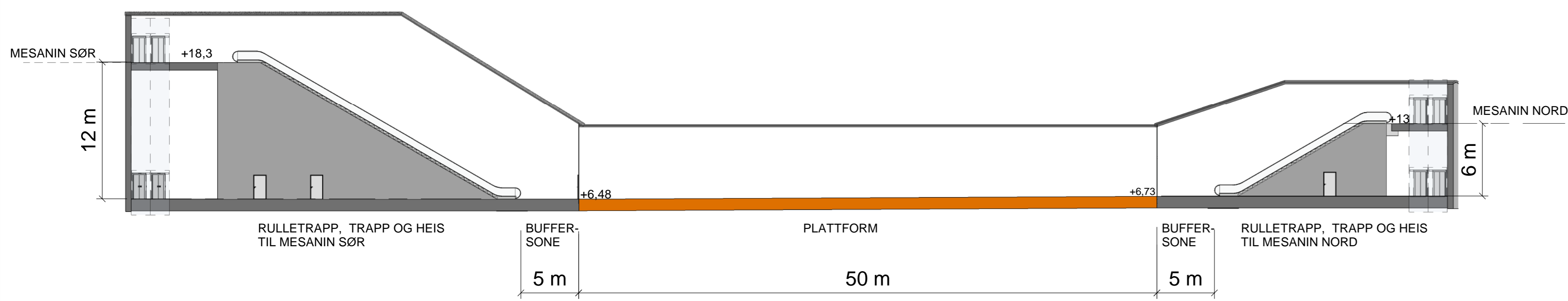
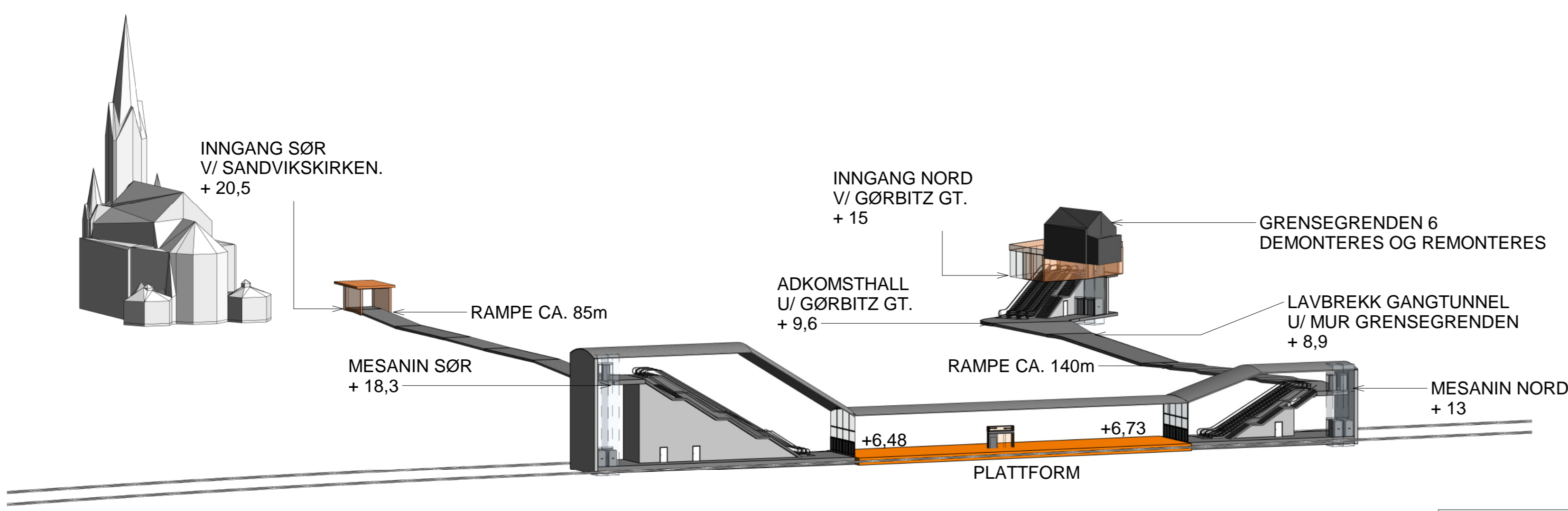


Nivå Plattform  
1:250



Lengdesnitt plattform-mesalin  
1:250



Illustrasjon plattform og innganger



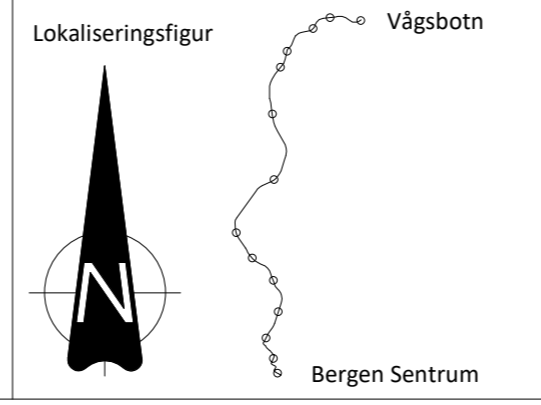
Illustrasjon plattform mot utgang nord



Illustrasjon adkomsthall og gangkulvert nord



Illustrasjon mesalin sør mot Sandvikskirken



BT5 Bybanen til Åsane  
DS2, Sandbrogaten - Eidsvågstunnelen  
Underjordisk stasjon - Plan, snitt og illustrasjoner

Rev.	Revisjonen gjelder	Utf.	Kontr.	Godkj.	Dato
01	Teknisk forprosjekt	LarHel	AGI	IOv	2022-09-15

Leverandør

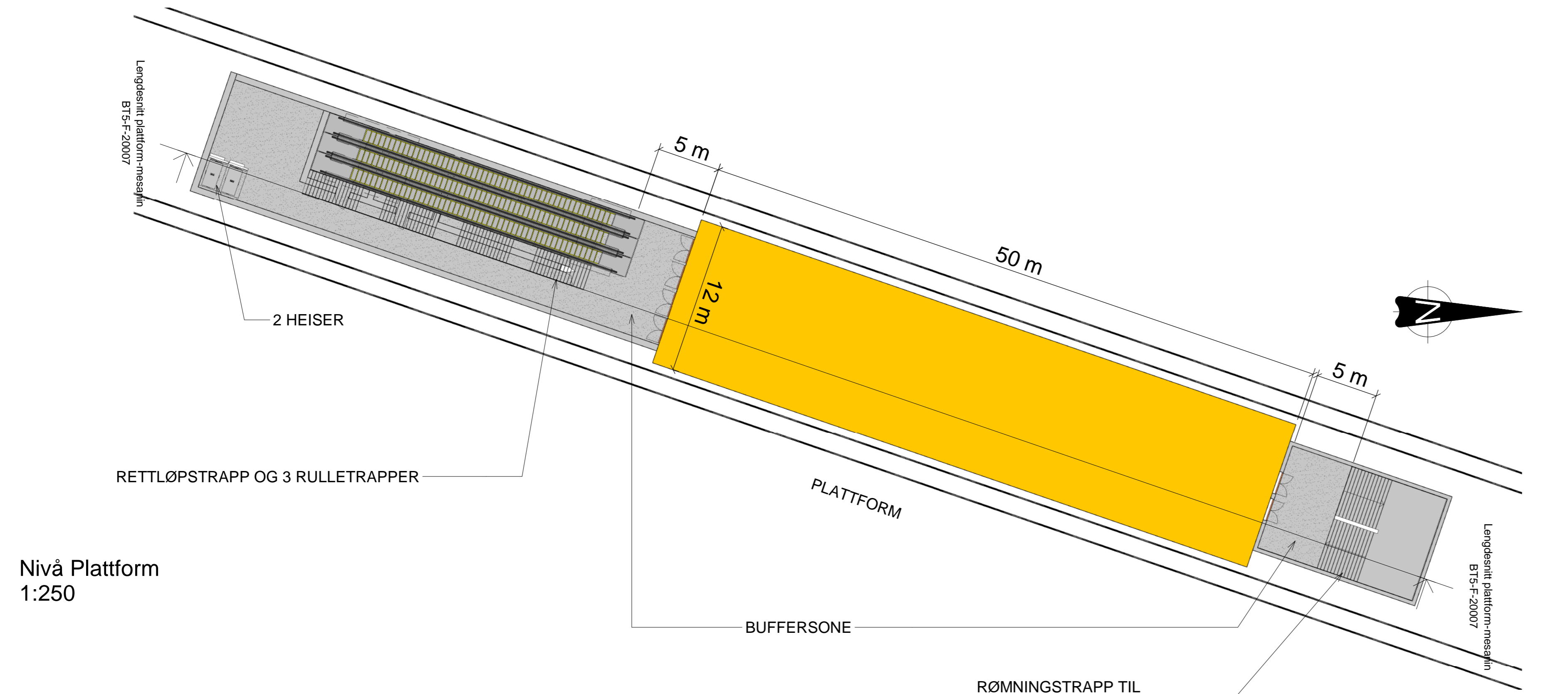
Norconsult

asplan viak

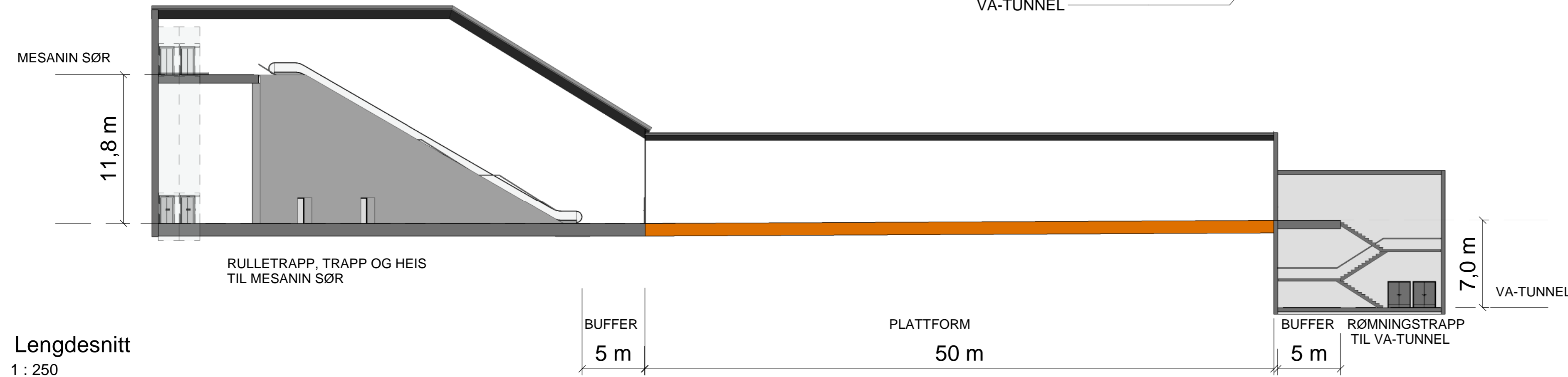
Målestokk A1  
1:250

Tegningsnummer/dokumentkode  
BT5-F-20006

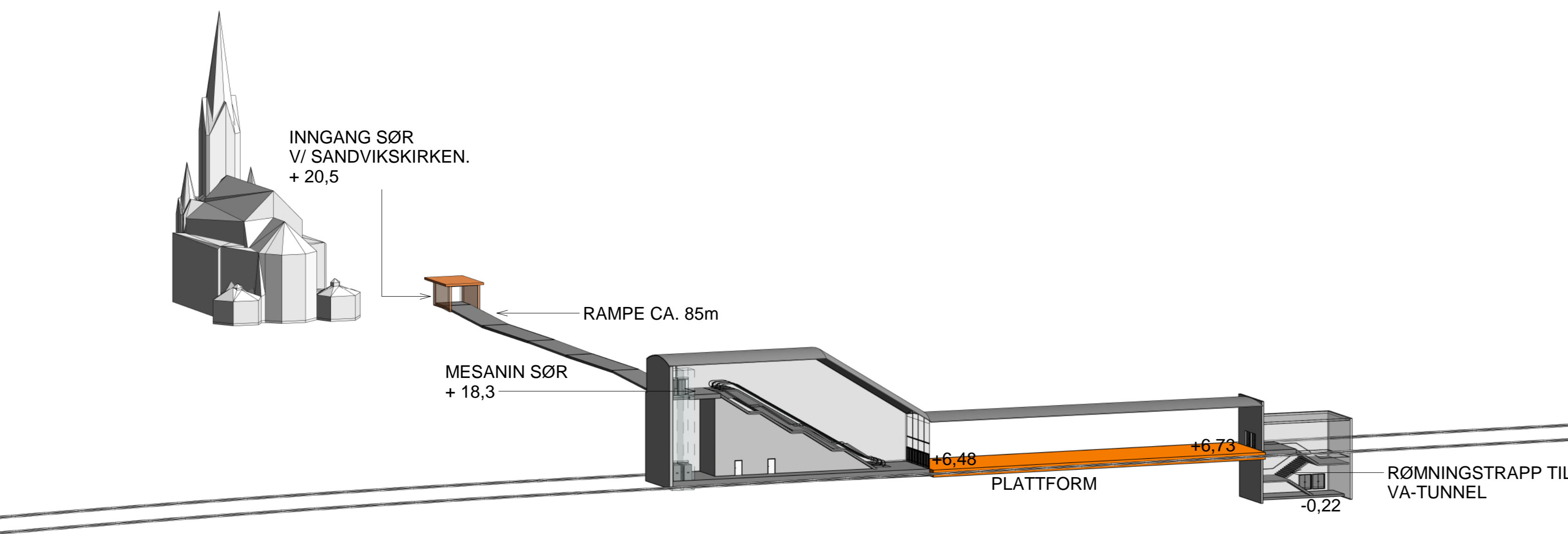
Rev.  
01



Nivå Plattform  
1:250



Lengdesnitt  
1:250



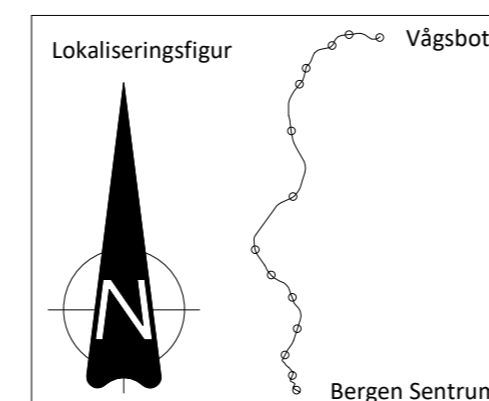
Illustrasjon plattform og innganger



Illustrasjon plattform mot utgang sør



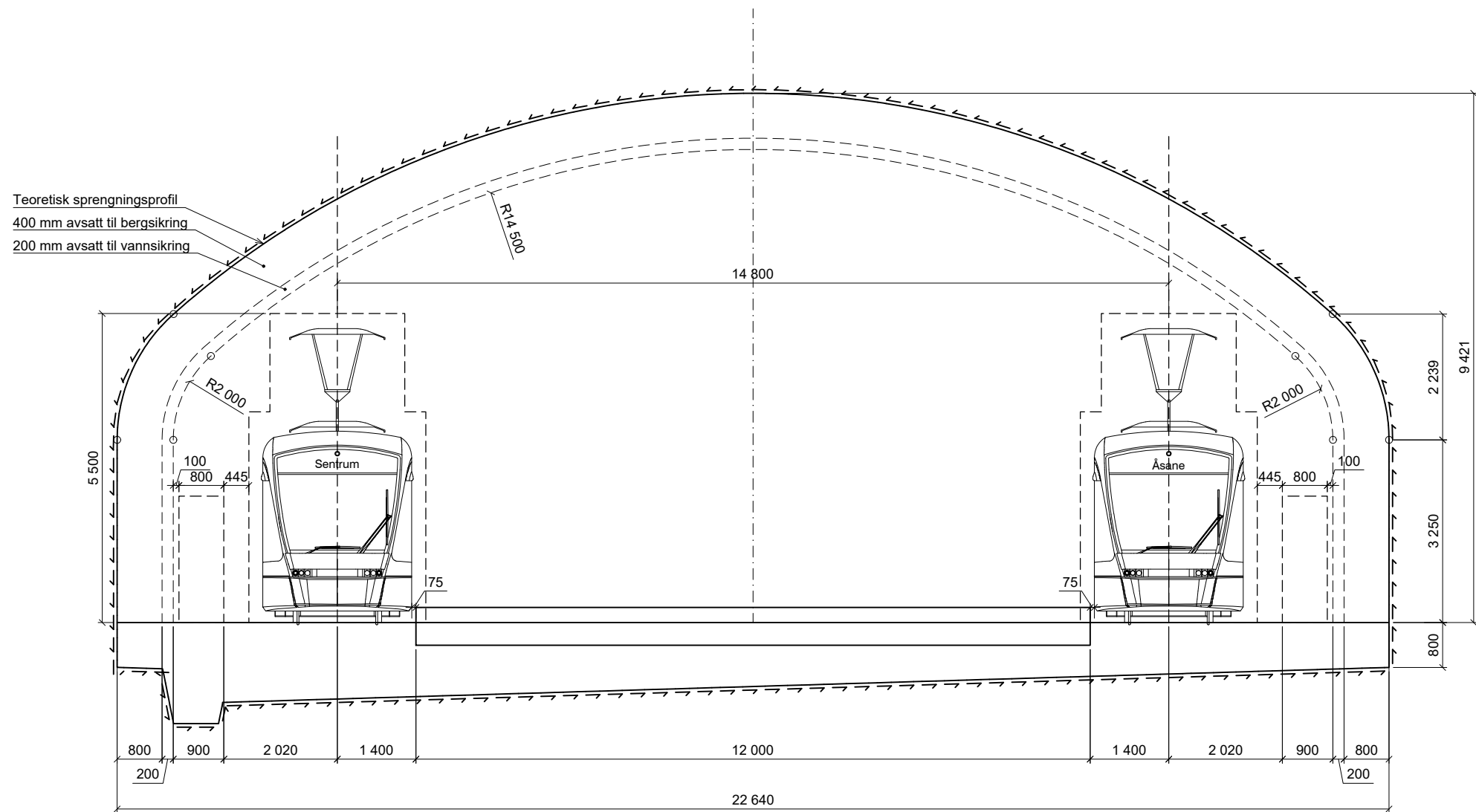
Illustrasjon mesalin sør mot Sandvikskirken



BT5 Bybanen til Åsane  
DS2, Sandbrogaten - Eidsvågstunnelen  
Underjordisk stasjon - med en publikumsinngang - Plan, snitt og illustrasjoner

Rev.	Revisjonen gjelder	Utf.	Kontr.	Godkj.	Dato
1	Teknisk forprosjekt	LarHel	AGI	IOv	2022-09-15

Leverandør  
 Målestokk A1 1:250  
 Tegningsnummer/dokumentkode BT5-F-20007  
 Rev. 1



Normalprofil Underjordisk stasjon, stasjonshall  
1:25

C:\Users\ERBOL\AppData\Local\Temp\Acg\Publish\_5728\DS2\_LAY\_BT5-F-20010.dwg - erbol - Pliktet: 2022-06-28, 14:51:02 - XREF = A\_F\_Normalprofil-stasjon\*

Lokaliseringsfigur



BT5 Bybanen til Åsane  
DS2, SANDVIKEN  
Normalprofil underjordisk stasjon  
Stasjonshall

Revisjon	Revisjon gjelder	Utarb	Kontr	Godkjent	Rev. dato
01	Teknisk forprosjekt	ErBol	GeH	IOV	2022-09-15



BERGEN  
KOMMUNE



Norconsult

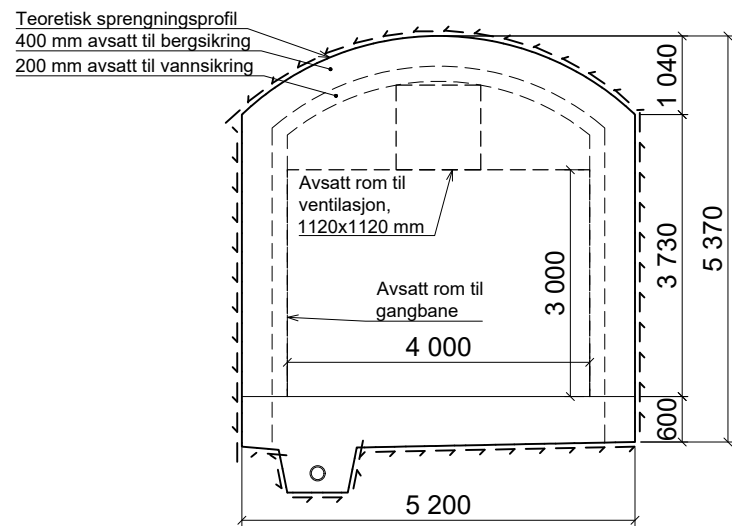
AV

Målestokk  
1:25

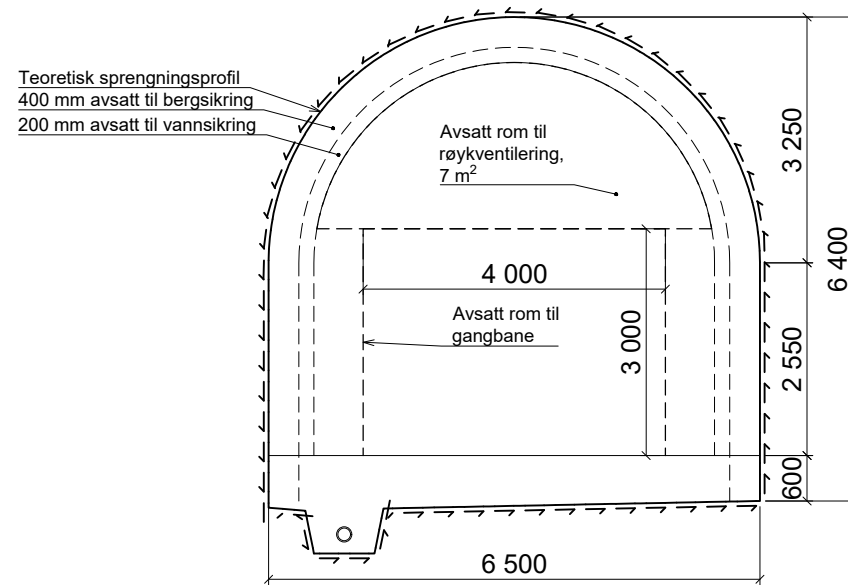
Tegningsnummer/dokumentkode  
BT5-F-20010

Plan id  
65820000

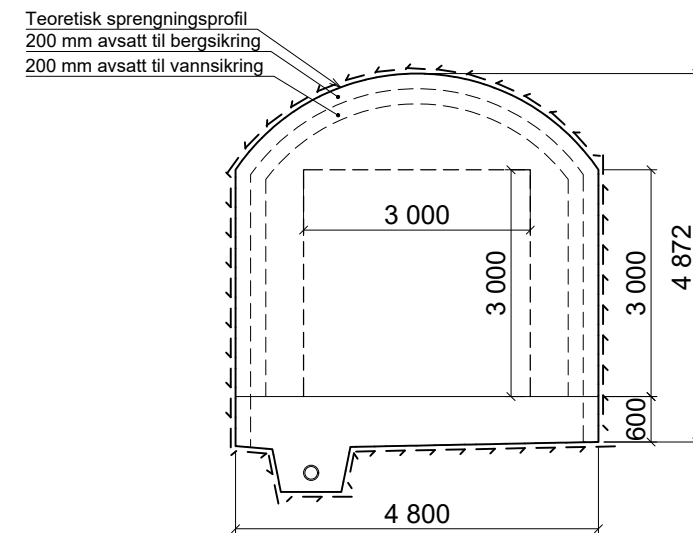
Rev.  
01



Inngangstunnel nord  
1:50



Inngangstunnel sør  
1:50



Nødutgang til VA-tunnel  
1:50

V:\518\7051\7051\9\BIM\Tunneleier\DS2\K\H\ID\_S2\_LAY\_BT5-F-20011.dwg - E:\Bd - Plottet - 2022-06-28, 14:52:39 - XREF = A\_F\_Normalsprofil\lennet\_inngangstunneleier

Lokaliseringsskisse



BT5 Bybanen til Åsane  
DS2, SANDVIKEN  
Normalprofil underjordisk stasjon  
Inngangstunneleier og nødutgang

Revisjon	Revisjon gjelder	Utarb	Kontr	Godkjent	Rev. dato
01	Teknisk forprosjekt	ErBol	GeH	IOV	2022-09-15

Leverandør



Norconsult

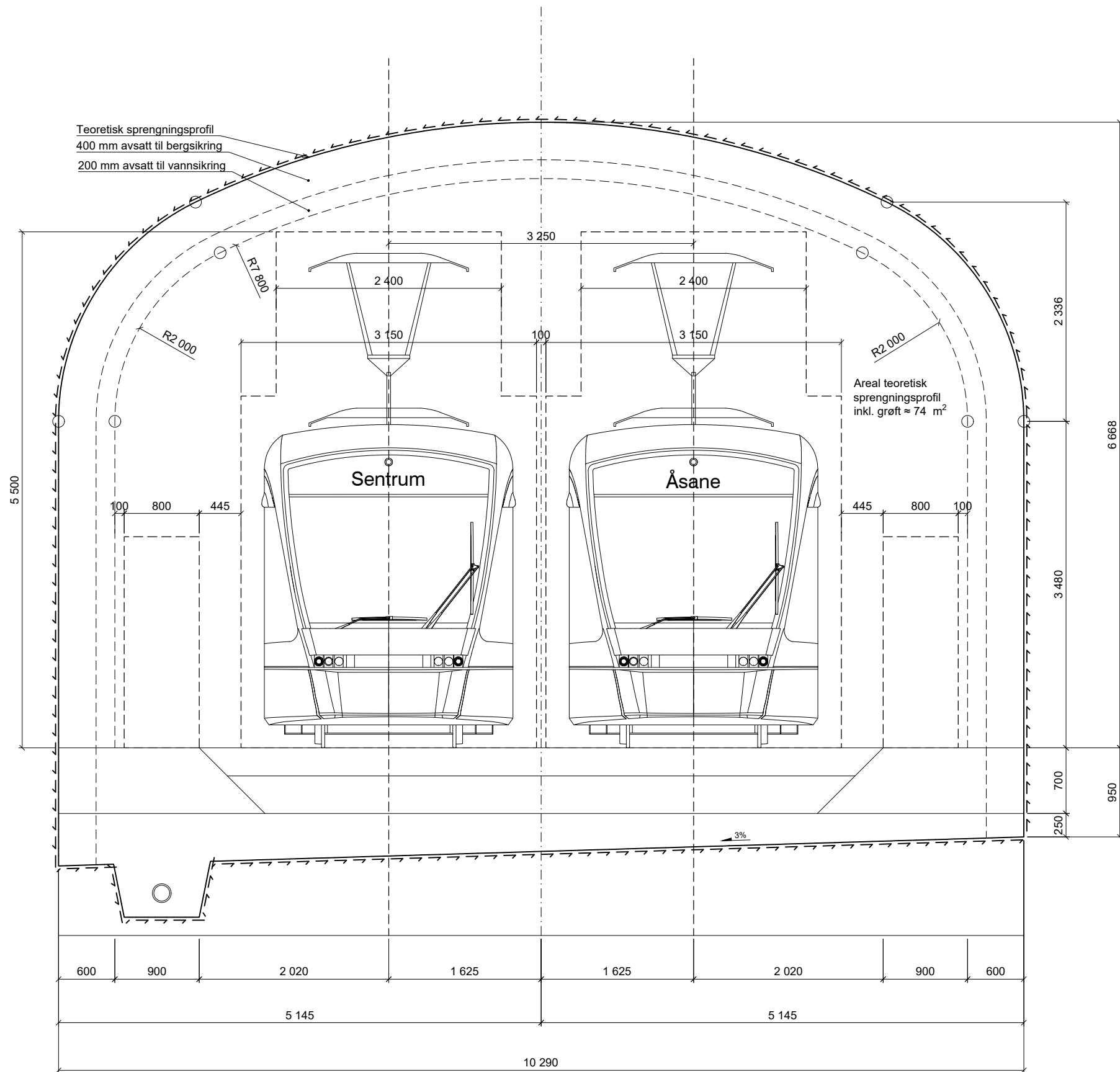
oplan vsk AV

Målestokk  
1:50

Tegningsnummer/dokumentkode  
BT5-F-20011

Plan id  
65820000

Rev.  
01



Normalprofil Bybanen, dobbeltsportunnel  
1:25

C:\Users\ERBOL\AppData\Local\Temp\AcgPublish\_5728\DS2\_LAY\_BT5-F-20012.dwg - erbol - Pliktet: 2022-06-28, 14:51:12 - XREF = A\_F\_Normalprofil-tunnel

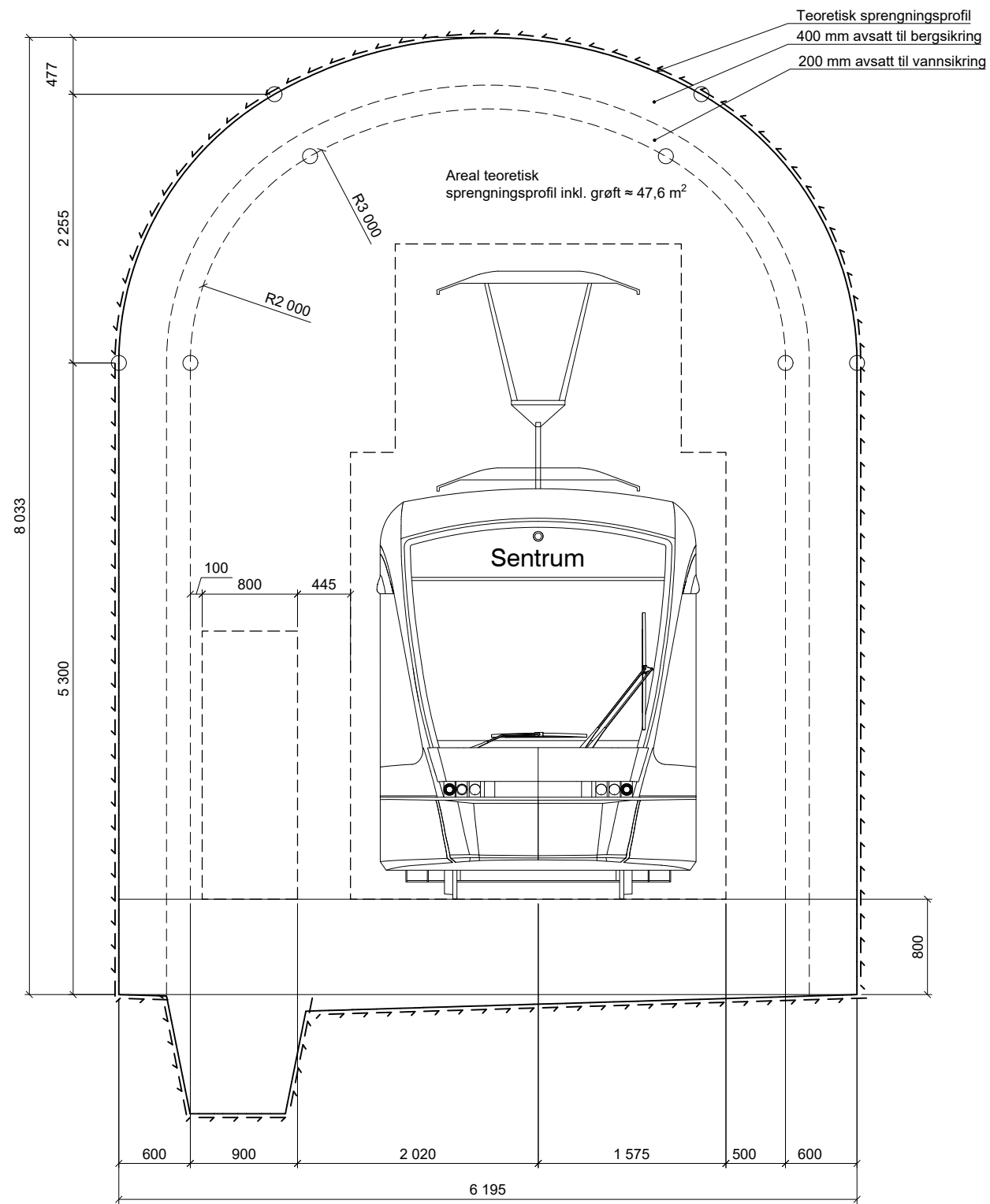
Lokaliseringsfigur



BT5 Bybanen til Åsane  
DS2, SANDVIKEN  
Normalprofil banetunnel  
Dobbeltportunnel

Revisjon	Revisjon gjelder	Utarb	Kontr	Godkjent	Rev. dato
01	Teknisk forprosjekt	ErBol	GeH	IOV	2022-09-15

BERGEN KOMMUNE			
Målestokk	Tegningsnummer/dokumentkode	Plan id	Rev.
1:25	BT5-F-20012	65820000	01



Normalprofil Bybanen, enkeltsporetunnel  
1:25

C:\Users\ERBOL\AppData\Local\Temp\AcP\draft\5728\DS2\_LAY\_BT5-F-20013.dwg - erbol - Plottet: 2022-08-28, 14:51:16 - XREF = A\_F\_Normalprofil-stasjon\*

Lokaliseringsfigur



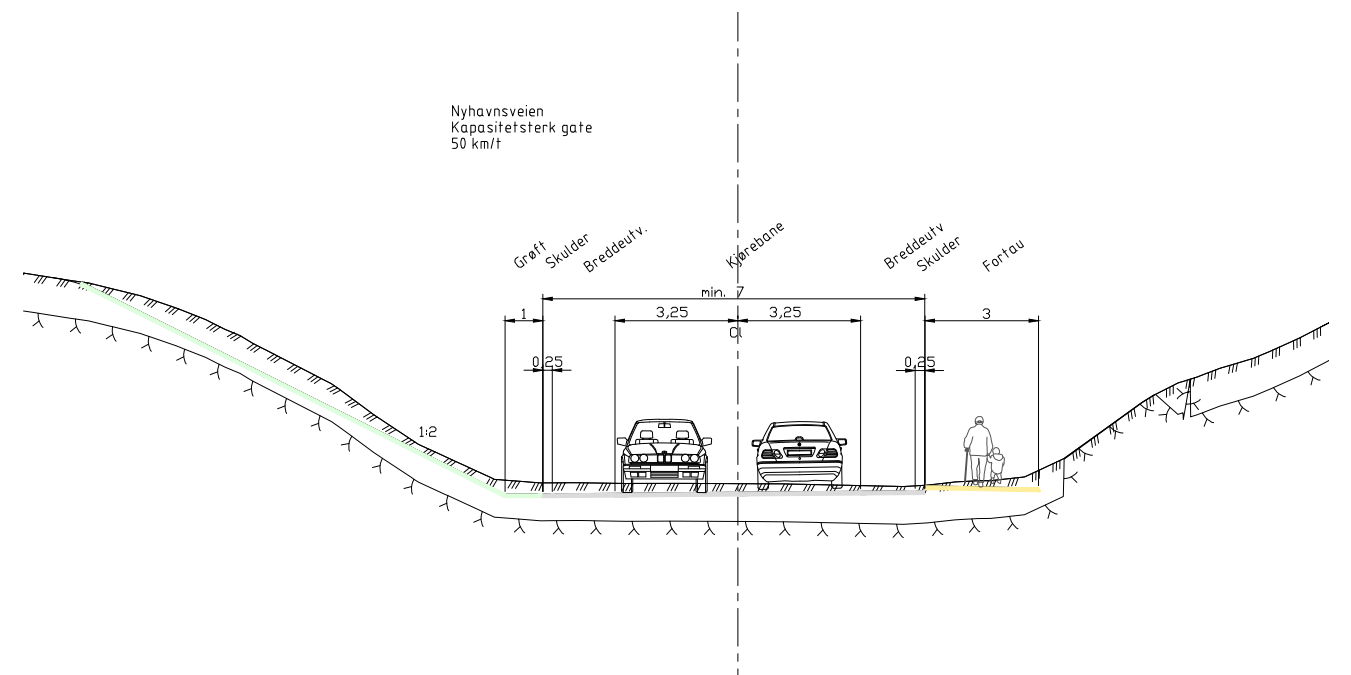
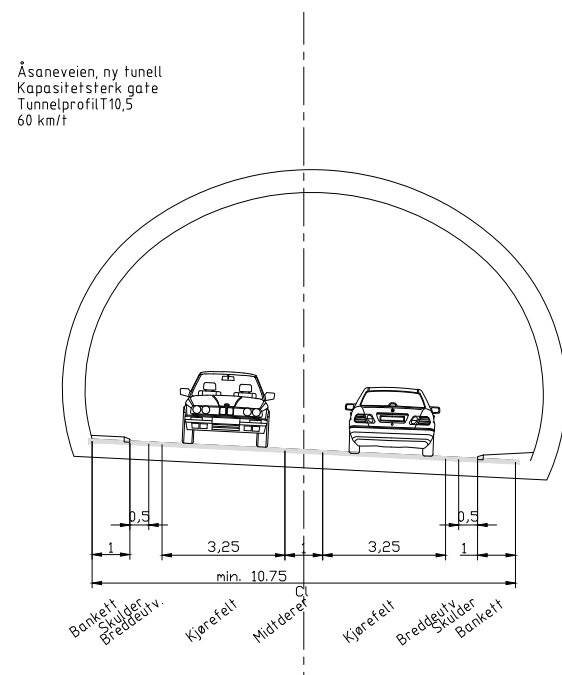
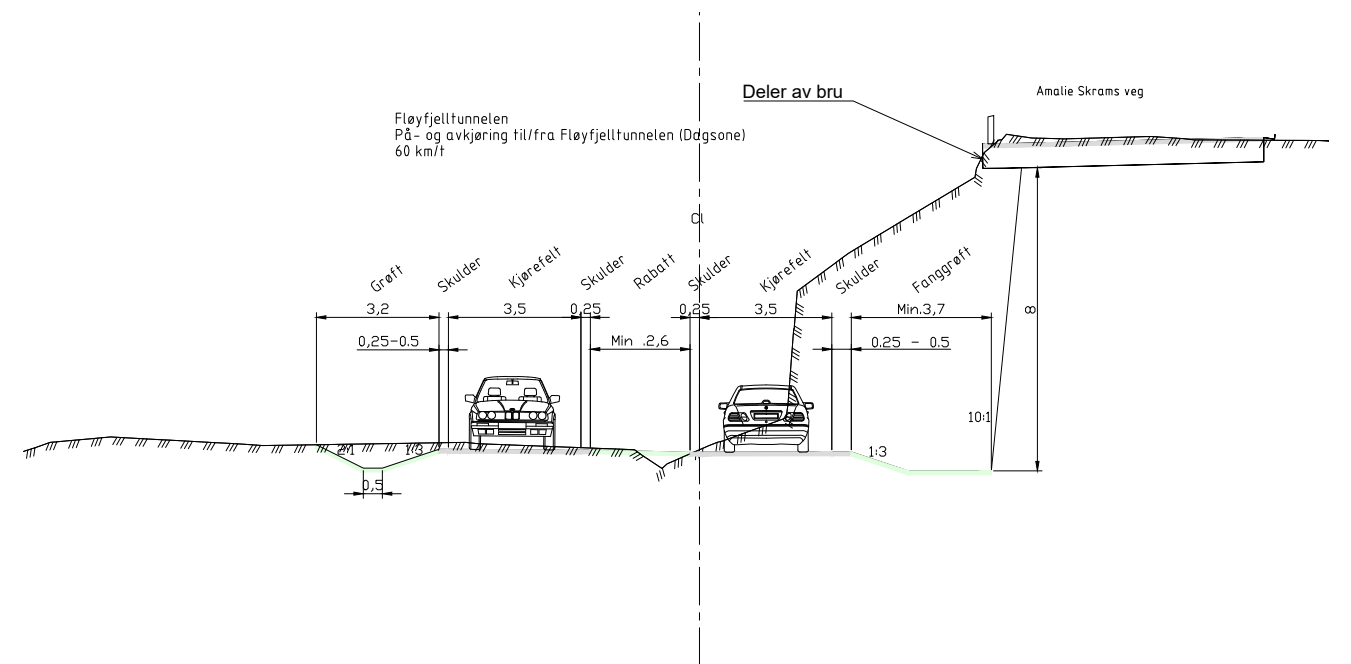
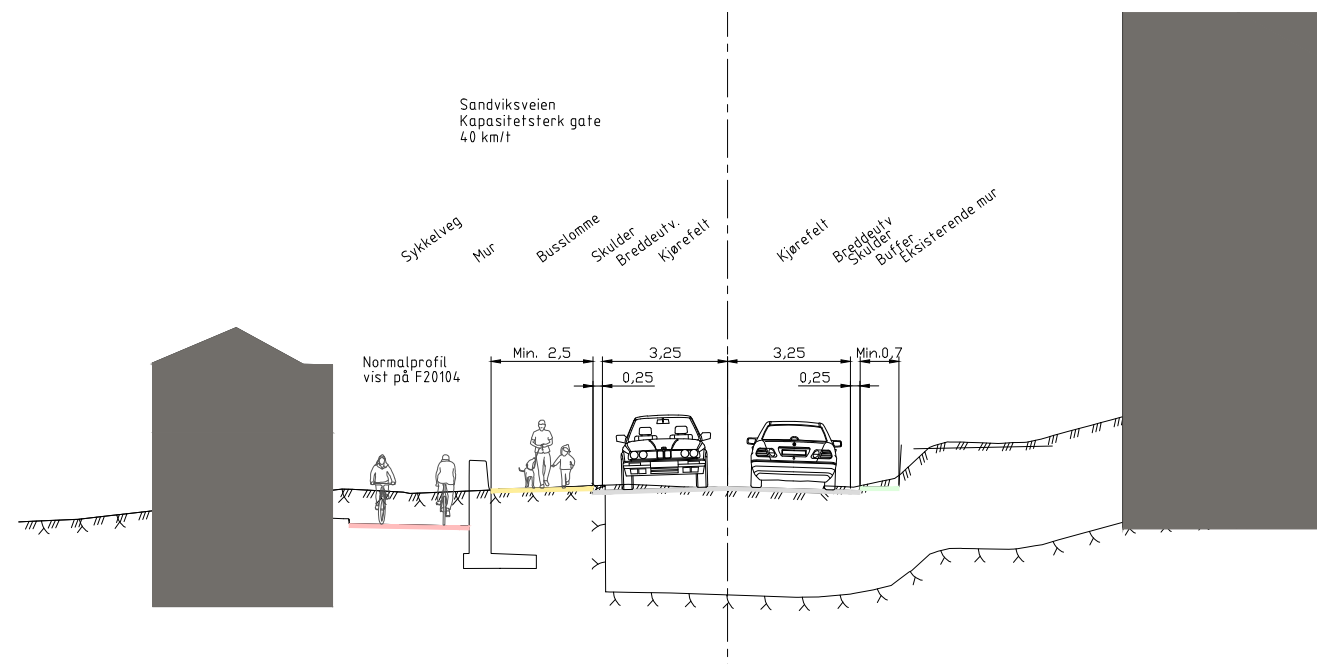
BT5 Bybanen til Åsane  
DS2, SANDVIKEN  
Normalprofil banetunnel  
Enkeltsporetunnel

Revisjon	Revisjon gjelder	Utarb	Kontr	Godkjent	Rev. dato
01	Teknisk forprosjekt	ERbol	GeH	IOV	2022-09-15

Leverandør



Målestokk	Tegningsnummer/dokumentkode	Plan id	Rev.
1:25	BT5-F-20013	65820000	01



V:\51876\518761\9\BIM\veg\DS2\A\fil\DS2\_LAY\_F.dwg - NorBoy - Plottet: 2022-09-01 20:45:29 - LAYOUT = BT5-F-20101 - XREF = BT5-DS2-veg\_normalprofil; BT5-DS2-veg\_02\_nord.dwg

Lokaliseringsfigur

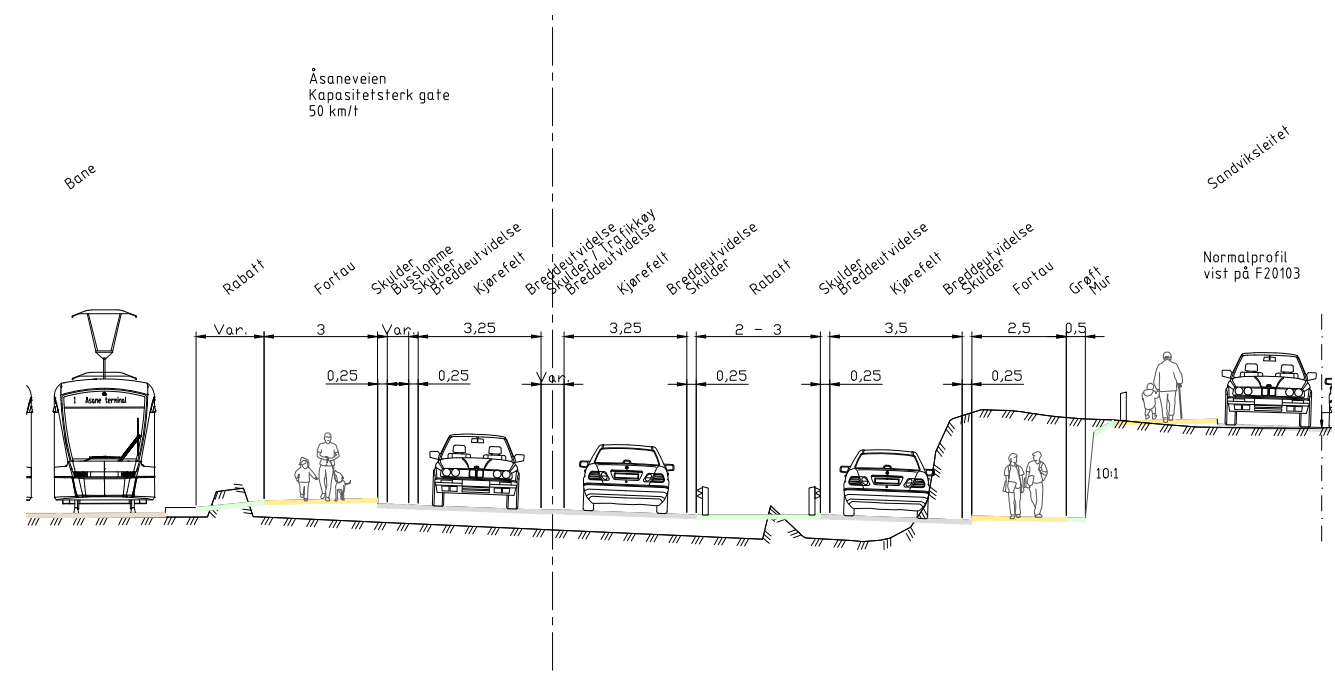
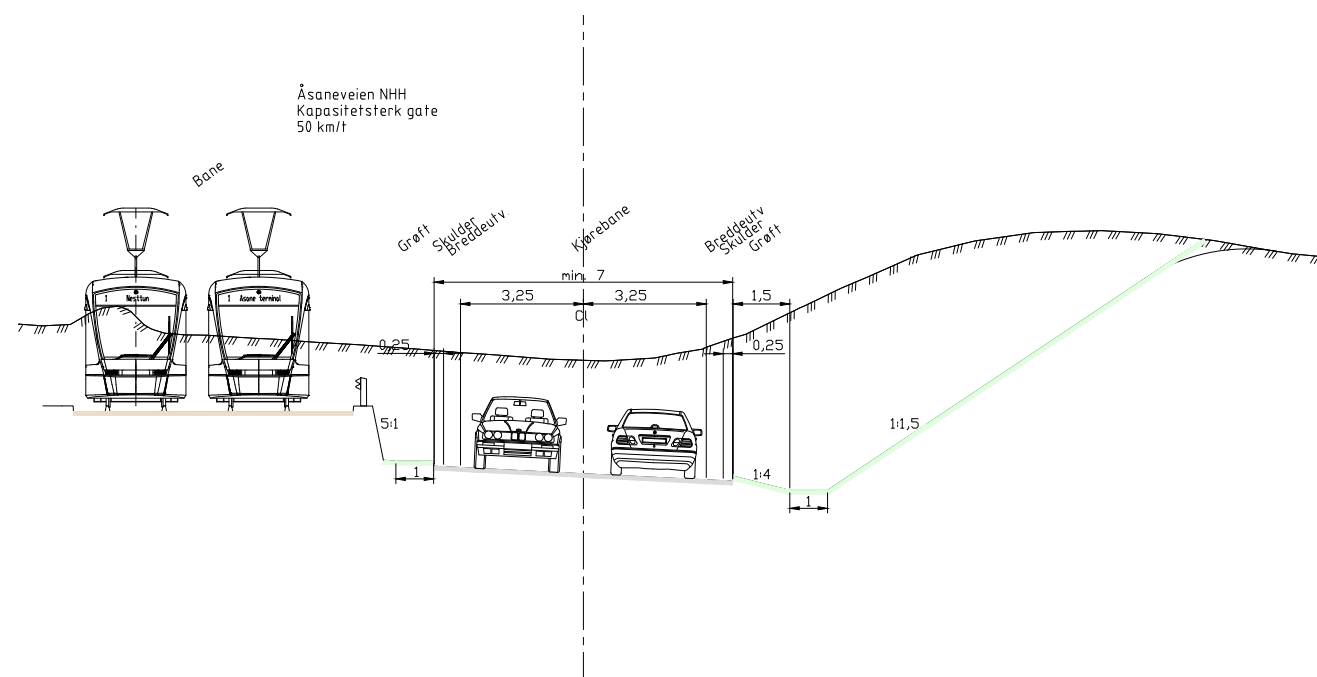
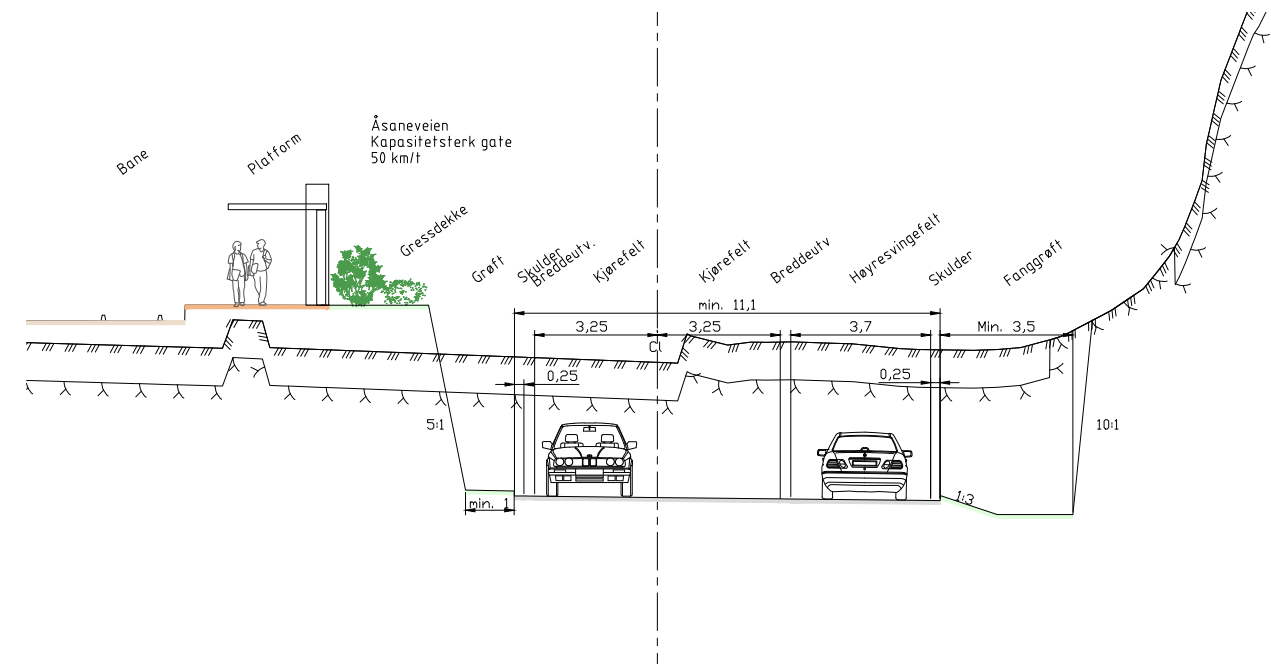
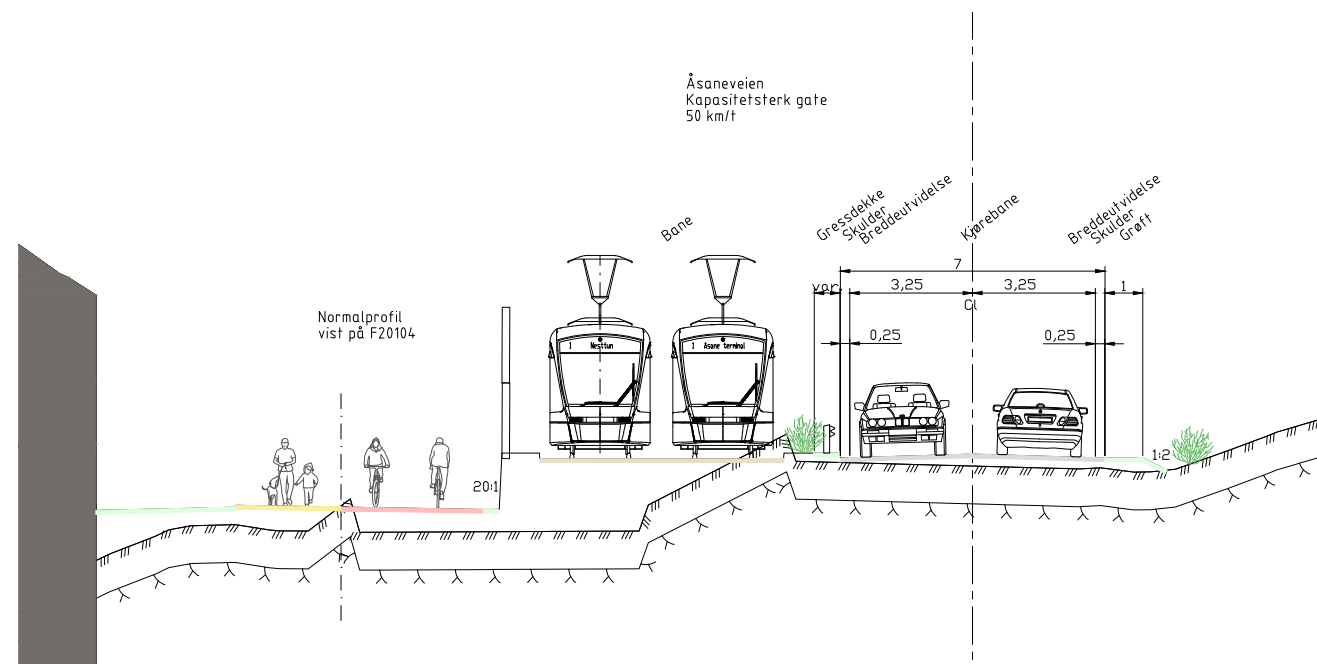


BT5 Bybanen til Åsane  
DS2, Normalprofil

Revisjon	Revisjon gjelder	Utarb	Kontr	Godkjent	Rev. dato
01	Teknisk forprosjekt	NorBoy	AK	IOV	2022-09-15



Leverandør	Norconsult	egplan vnk AV
Målestokk	Tegningsnummer/dokumentkode	Plan id
1:100	BT5-F-20101	65810000
Rev.		01



V:\5187051\BIM\veg\DS2\A\fil\DS2\_LAY\_F.dwg - NorBoy - Plottet: 2022-08-31 15:28:43 - LAYOUT = BT5-F-20102 - XREF = BT5-DS2-veg\_normalprofil; BT5-DS2-veg\_02\_nord.dwg

Lokaliseringsskisse



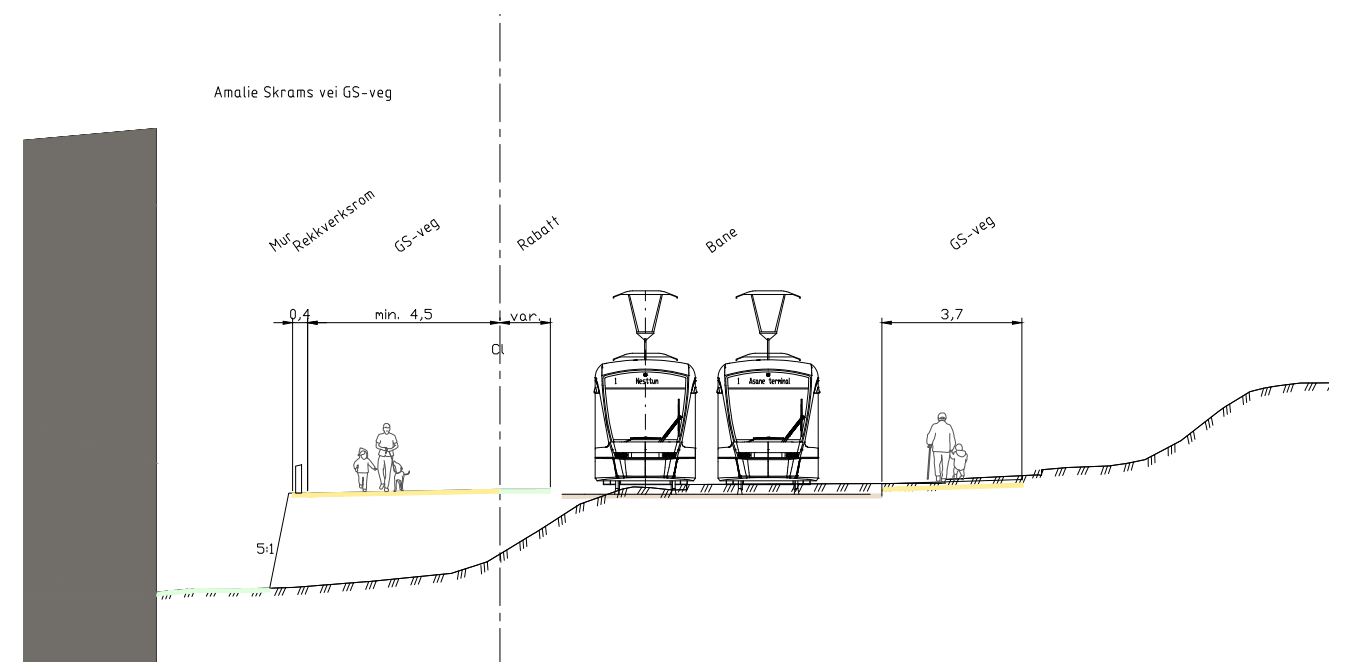
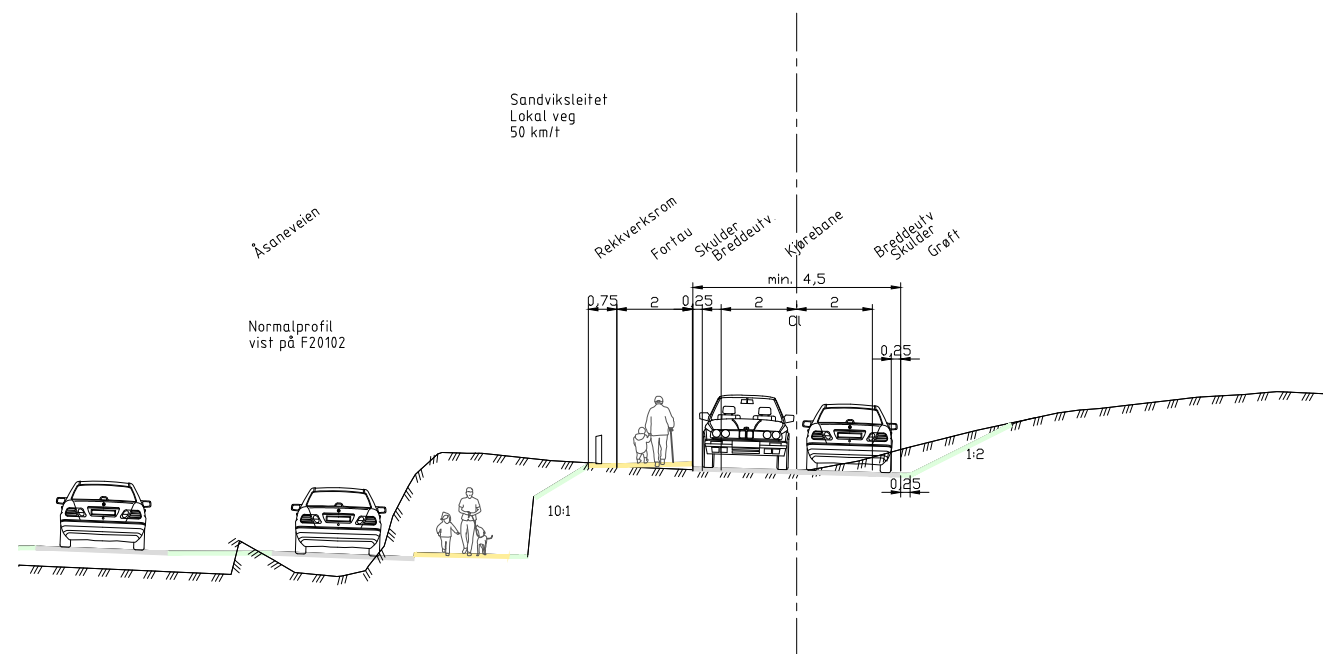
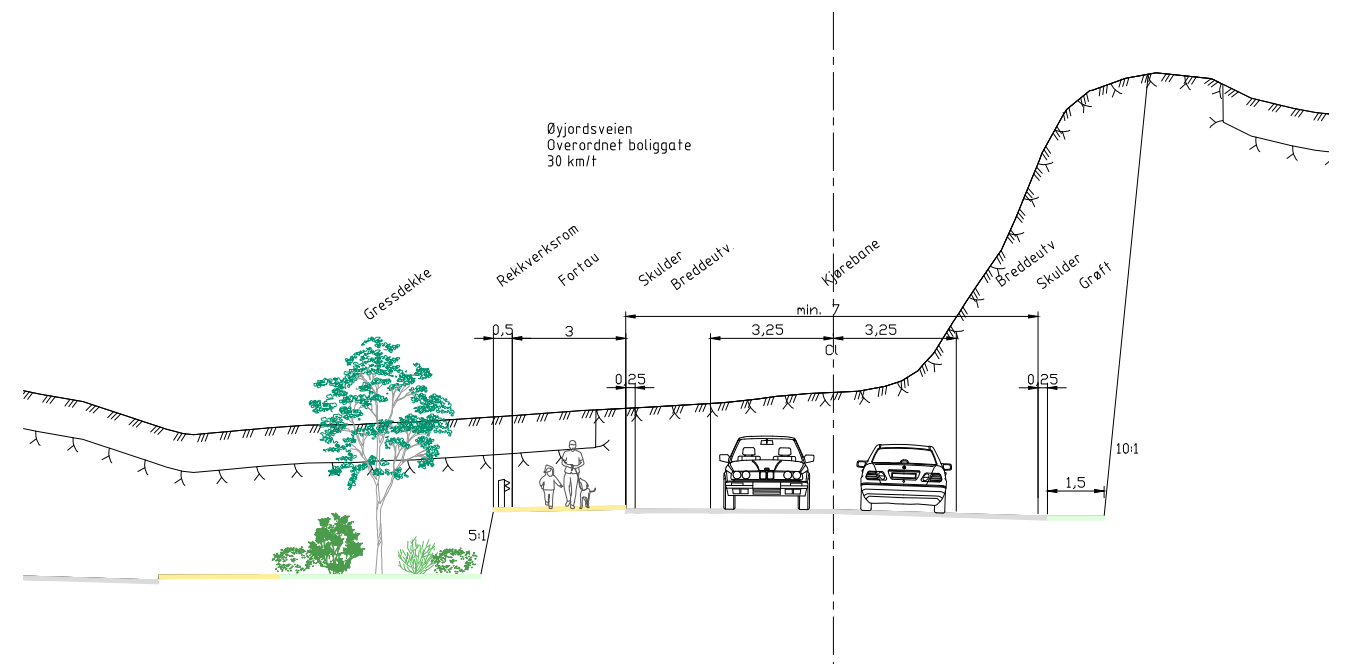
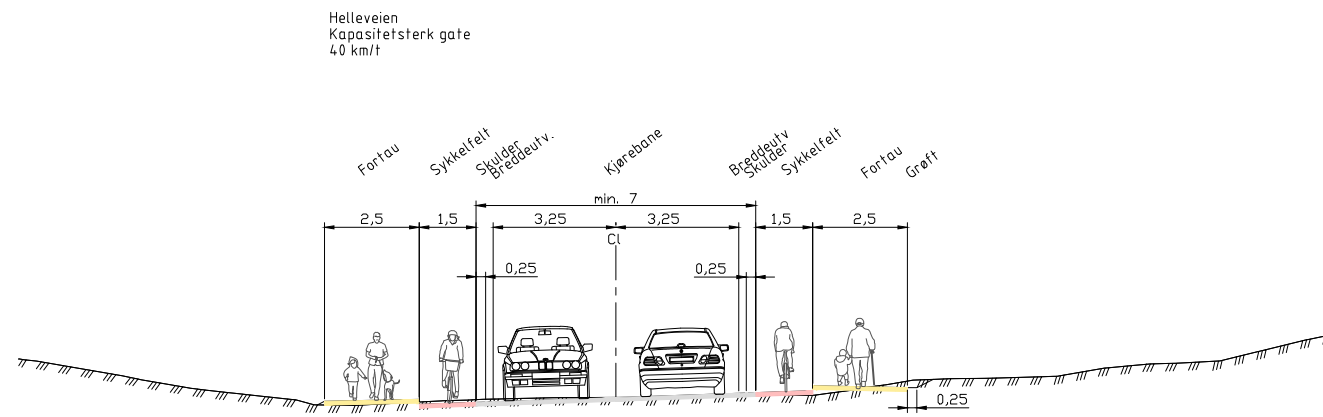
BT5 Bybanen til Åsane  
DS2, Normalprofil

Revisjon	Revisjon gjelder	Utarb	Kontr	Godkjent	Rev. dato
01	Teknisk forprosjekt	NorBoy	AK	IOV	2022-09-15



Leverandør	Norconsult		oplan vijk AV
Målestokk	Tegningsnummer/dokumentkode	Plan id	Rev.
1:100	BT5-F-20102	65810000	01





V:\518176151\76151\BIM\veg\DS2\A\fil\DS2\_LAY\_F.dwg - NorBoy - Plottet: 2022-08-31 15:30:3 - LAYOUT = BT5-DS2-f-veg\_normalprofil, BT5-DS2-f-veg-02\_nord\_2.d

Lokaliseringsskisse



BT5 Bybanen til Åsane  
DS2, Normalprofil

Revisjon	Revisjon gjelder	Utarb	Kontr	Godkjent	Rev. dato
01	Teknisk forprosjekt	NorBoy	AK	IOV	2022-09-15



BERGEN  
KOMMUNE



Miljøløftet

Leverandør

Norconsult

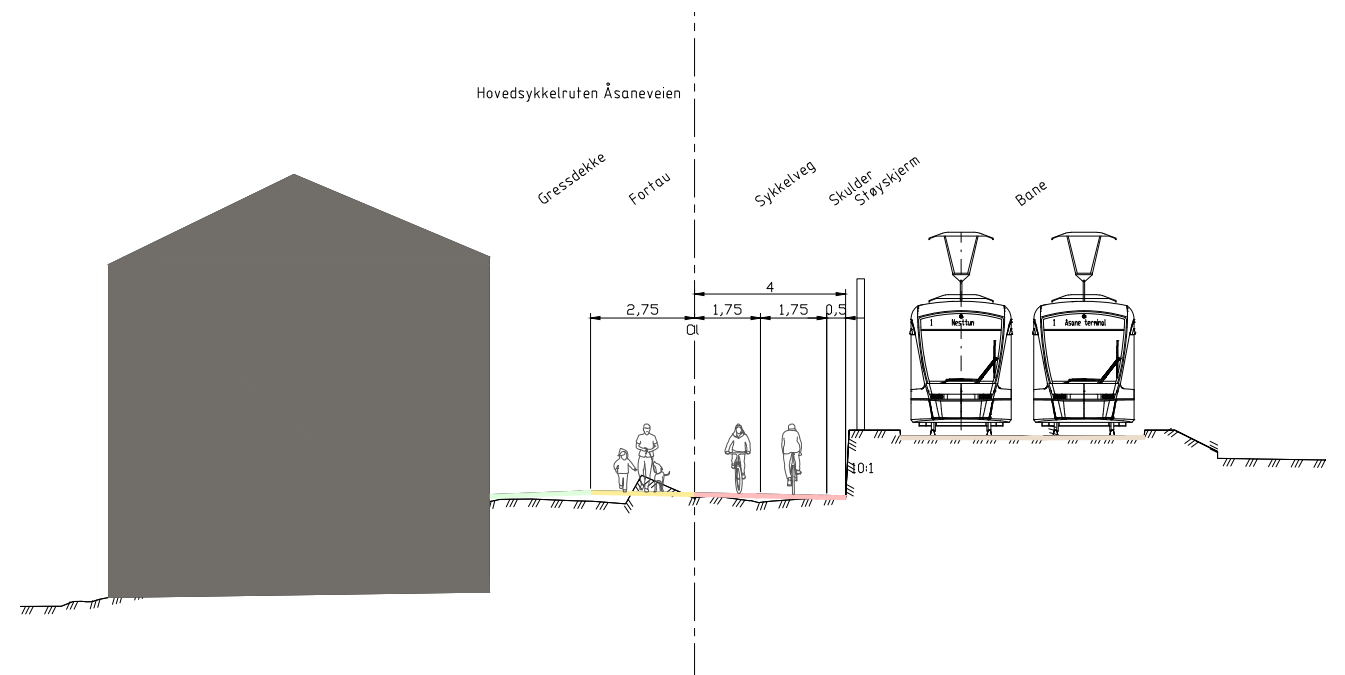
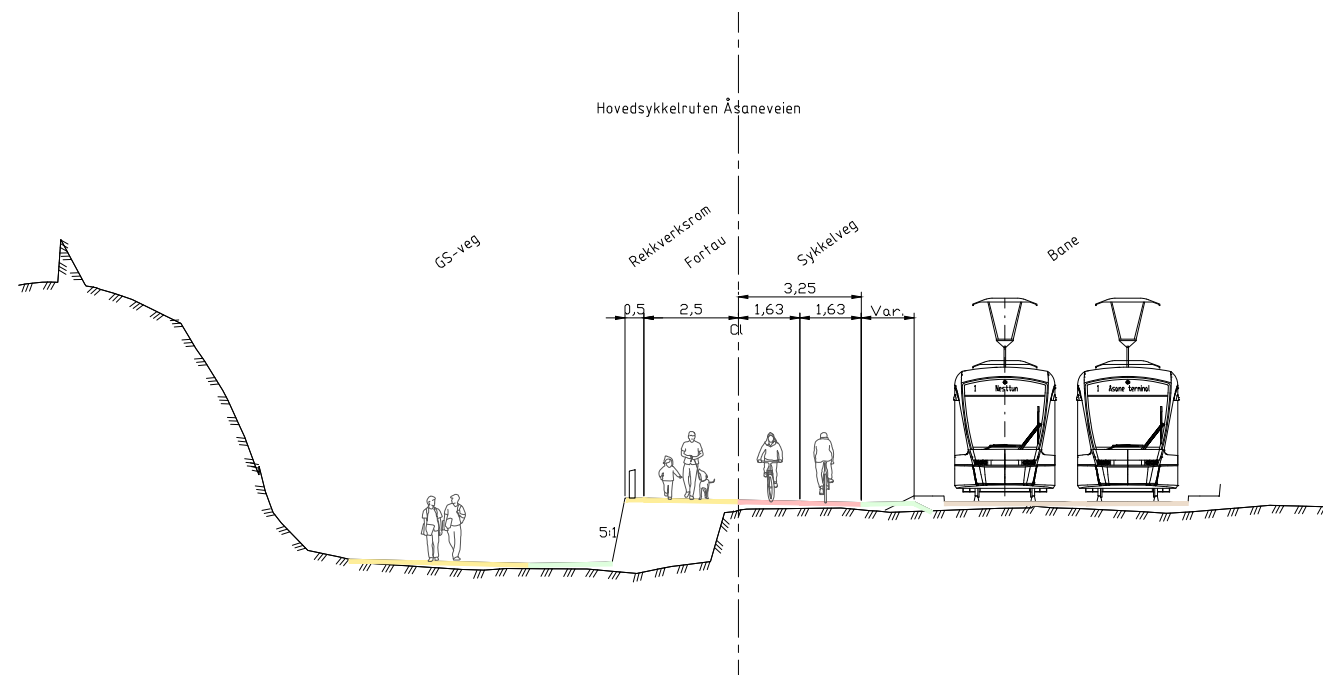
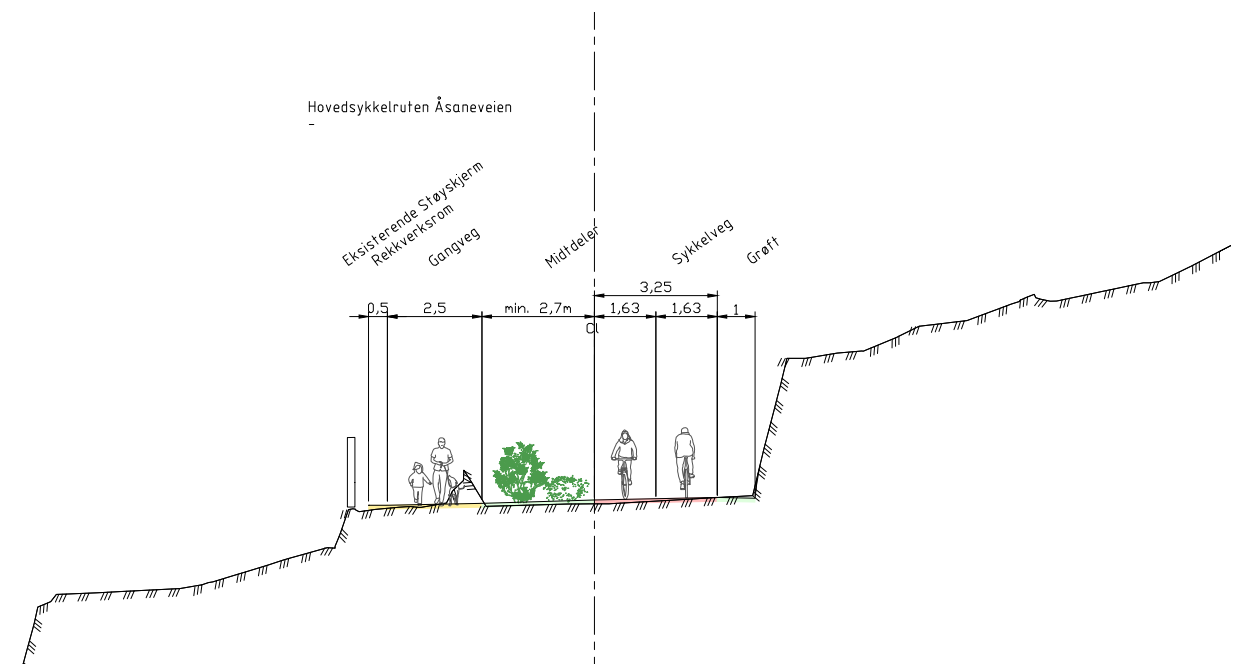
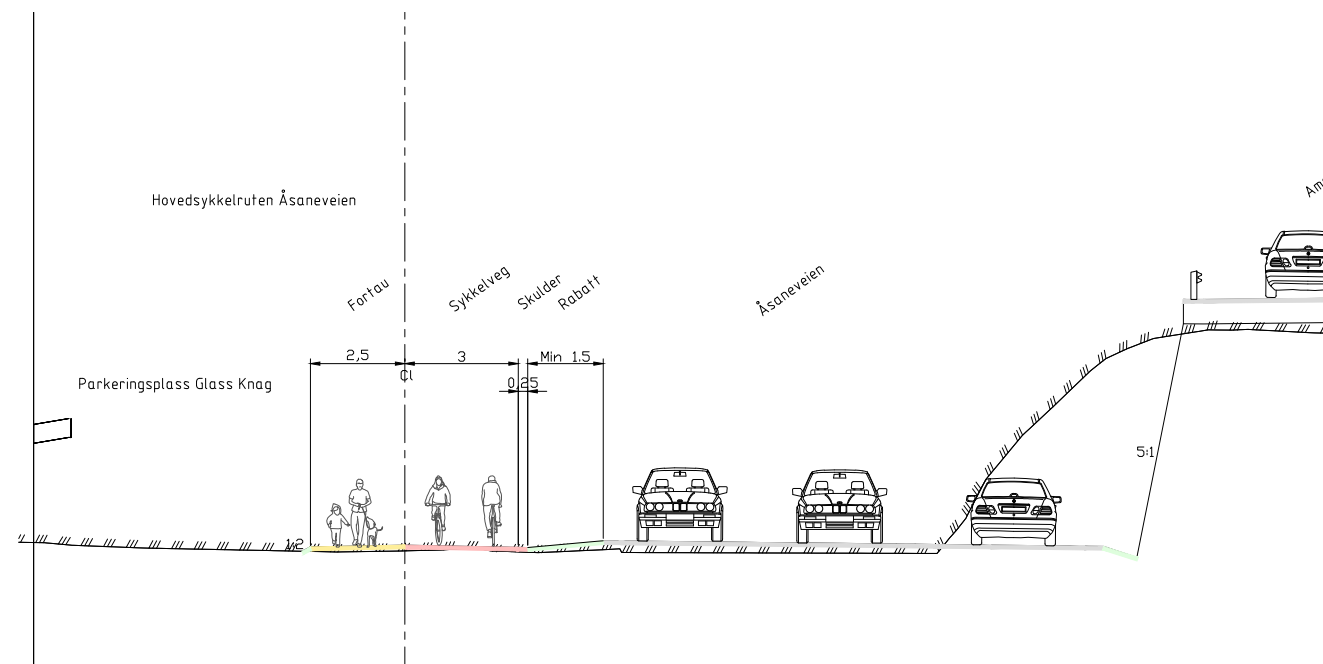
esign  
vok AV

Målestokk  
1:100

Tegningsnummer/dokumentkode  
BT5-F-20103

Plan id  
65810000

Rev.  
01



V:\5187051\BIM\veg\DS2\A\fil\DS2\_LAY\_F.dwg - NorBoy - Plottet: 2022-06-22, 12:44:26 - LAYOUT = BT5-DS2-veg - normalprofil - BT5-DS2-veg-02\_nord.dwg

Lokaliseringsskisse



BT5 Bybanen til Åsane  
DS2, Normalprofil

Revisjon	Revisjon gjelder	Utarb	Kontr	Godkjent	Rev. dato
01	Teknisk forprosjekt	NorBoy	LIE	IOV	2022-09-15



BERGEN  
KOMMUNE



Leverandør

Norconsult

oplan

viok

Målestokk  
1:100

Tegningsnummer/dokumentkode  
BT5-F-20104

Plan id  
65810000

Rev.  
01