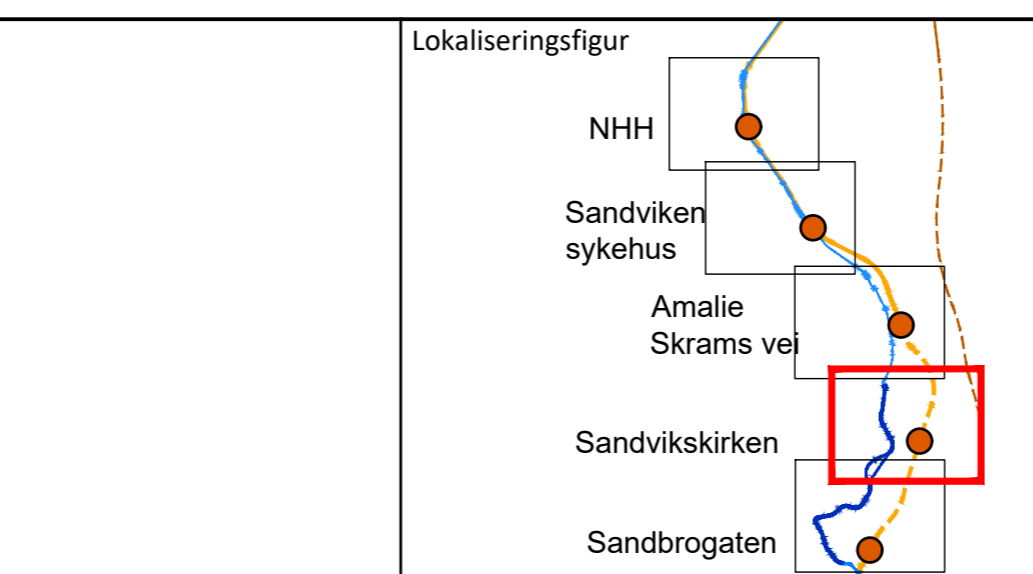


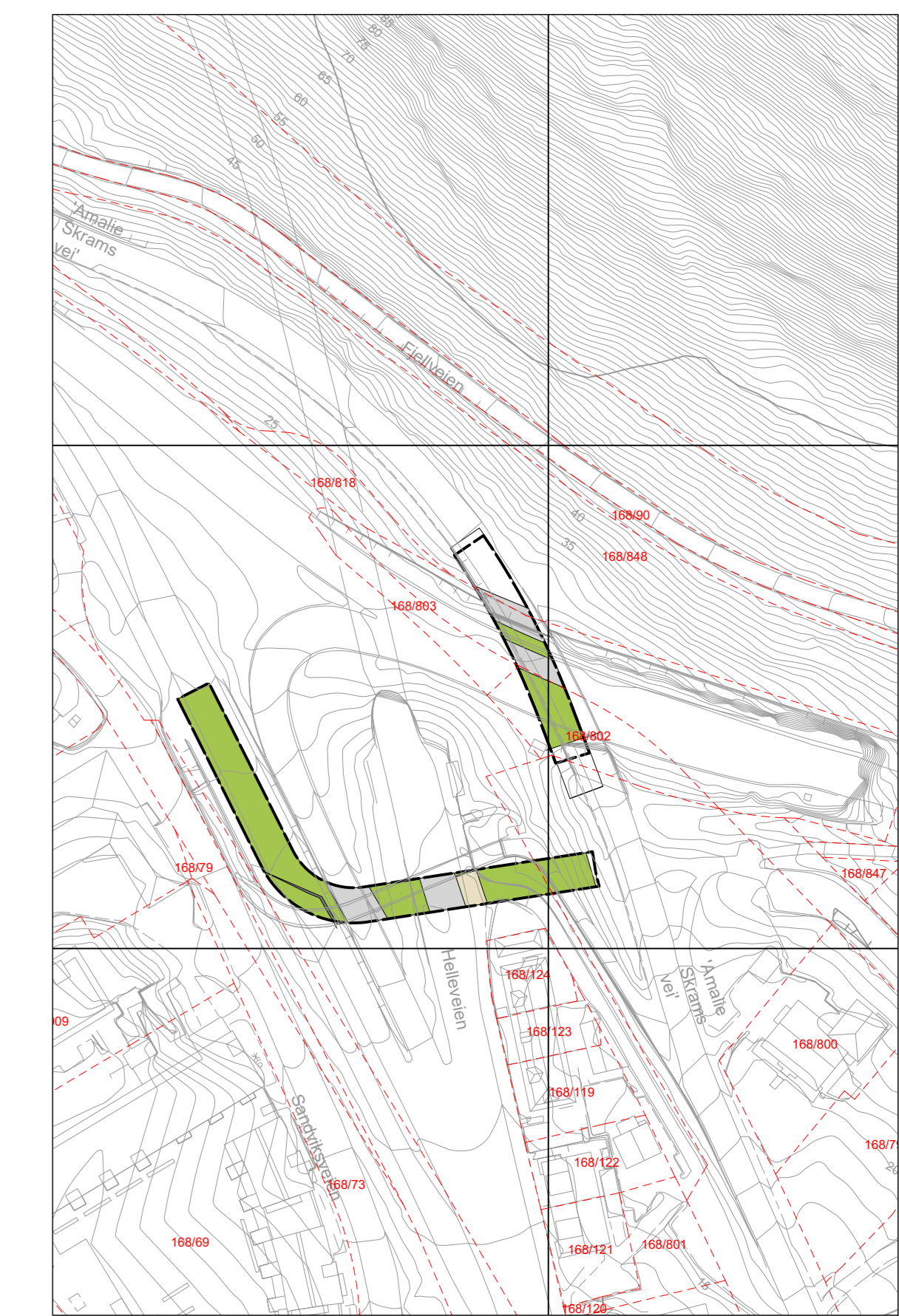
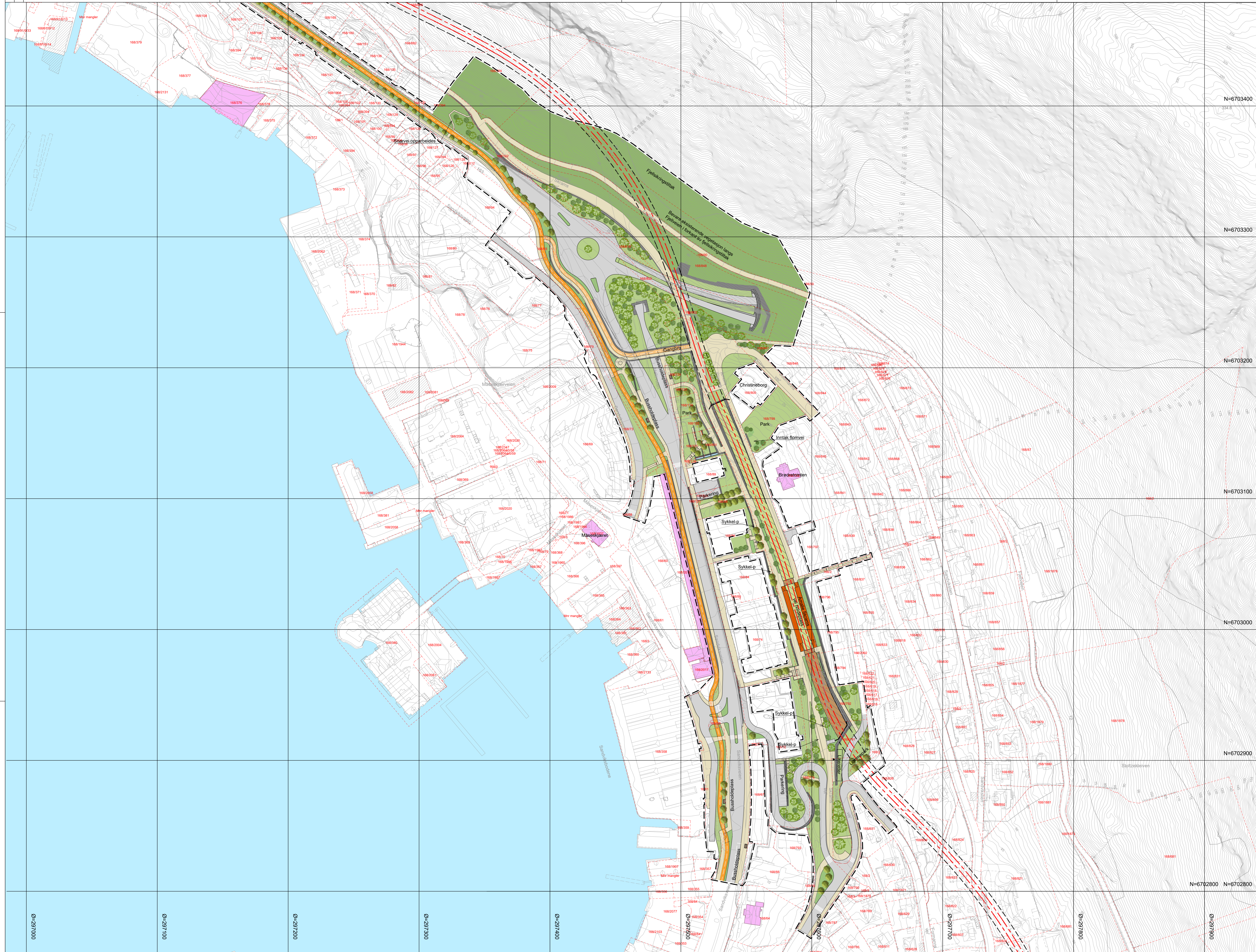
Tegnforklaring		Naturområde / reetablering		Banespor		Planens avgrensning	
	Bybaneplattform		Park / grøntområde		Banespor		Planens avgrensning
	Fortau / gangareal		Mur / konstruksjon / skjæring		Gress i banespor		Eiendomsgrænse
	Hovedsykkelveg		Møblering		Banetrasé i tunnel		Fredet bygrunn
	Sykkelveg / felt		Nye bygg / byggeområde		Senterlinje spor		Fredete bygg
	Kjøreveg		Eksisterende bygg		Trær / annen vegetasjon		
	Torg / plassdannelse		Vann		Støyskjerm		
					Tunnelmunning		



BT5 Bybanen til Asane
DS2, Sandbrogaten - Amalie Skrams vei
 Illustrasjonsplan 1


Revisjon	Revisjon gjelder	Utarb	Kontr	Godkjent	Rev. dato
01	Reguleringsplanforslag	IngSka	ND	IOV	2022-09-15

BERGEN KOMMUNE
 Miljøtett
 Norconsult
 Leverandør
 Målestokk: 1:1000
 Tegningsnummer/dokumentkode: BT5-IP65810000-201
 Plan id: 65810000
 Rev. 01



Planutsnitt under bro
mål 1:1000

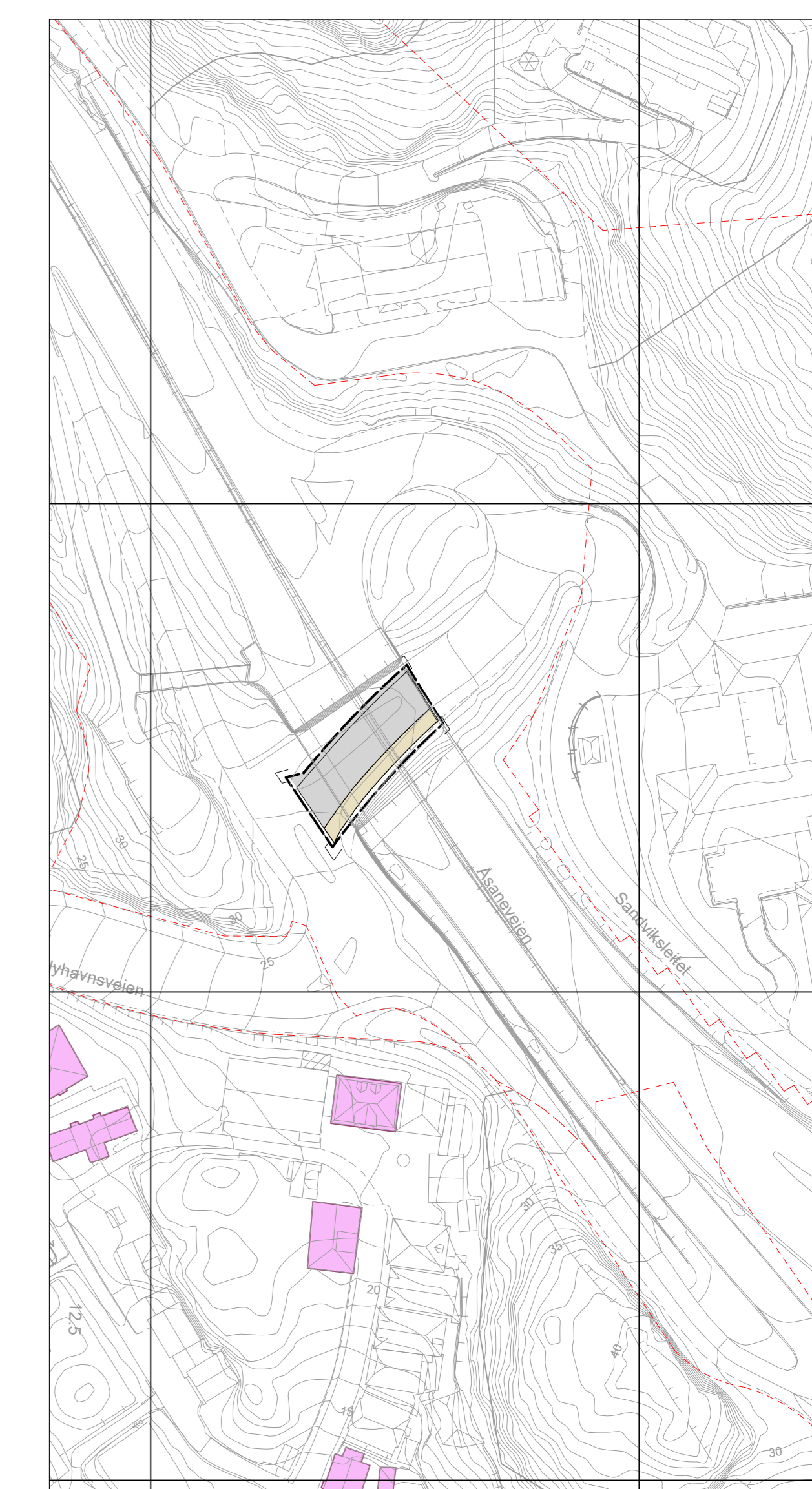
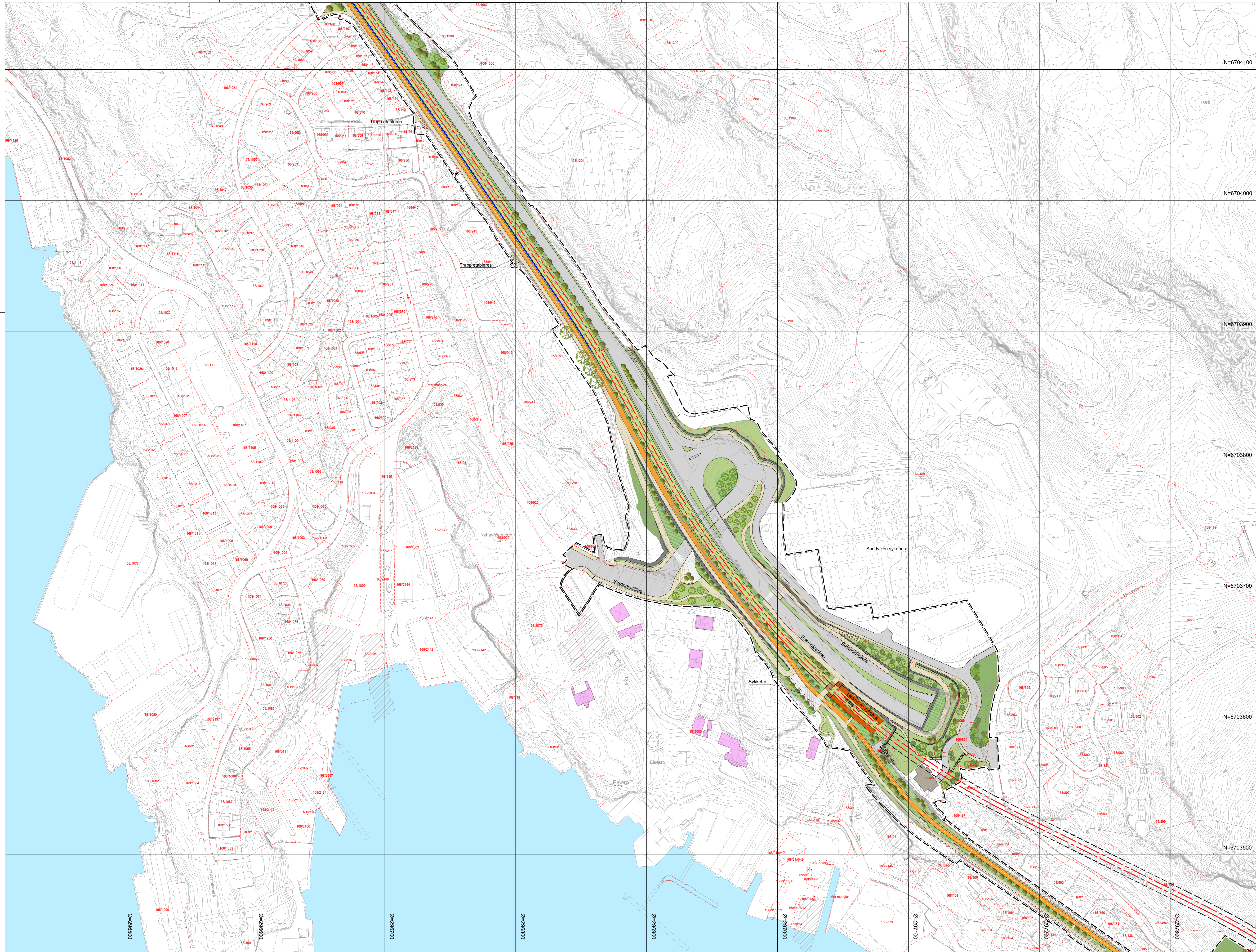
Tegnforklaring	
	Bybaneplattform
	Fortau / gangareal
	Hovedsykkelveg
	Sykkelveg / felt
	Kjøreveg
	Torg / plassdannelse
	Naturområde / reetablering
	Park / grøntområde
	Mur / konstruksjon / skjæring
	Møblering
	Nye bygg / byggeområde
	Eksisterende bygg
	Vann
	Banespor
	Gress i banespor
	Banetrasé i tunnel
	Senterlinje spor
	Trær / annen vegetasjon
	Støyskjerm
	Tunnelmunning
	Planens avgrensning
	Eiendomsgrænse
	Fredet bygrunn
	Fredete bygg



BT5 Bybanen til Asane
DS2, Amalie Skrams vei - Sandviken sykehus
 Illustrasjonsplan 2

Revisjon	Revisjon gjelder	Utarb	Kontr	Godkjent	Rev. dato
01	Reguleringsplanforslag	IngSka	ND	IDV	2022-09-15

BERGEN KOMMUNE			
Norconsult			
Leverandør	Målestokk	Tegningsnummer/dokumentkode	Plan id
	1:1000	BT5-IP65810000-202	65810000
Rev. dato	Rev. id	Rev. dato	Rev. id



Planutsnitt under bro
 mål 1:1000

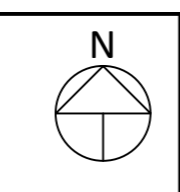
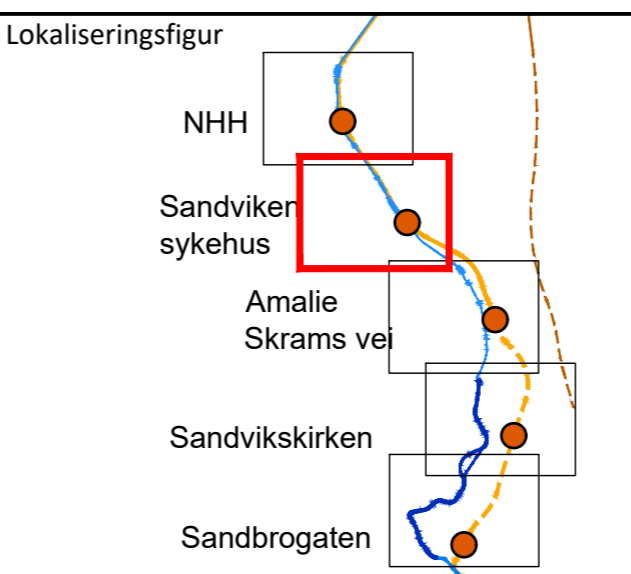
Tegnforklaring

	Bybaneplattform
	Fortau / gangareal
	Hovedsykkelveg
	Sykkelveg / felt
	Kjøreveg
	Torg / plassdannelse

	Naturområde / reetablering
	Park / grøntområde
	Mur / konstruksjon / skjæring
	Møblering
	Nye bygg / byggeområde
	Eksisterende bygg
	Vann

	Banespor
	Gress i banespor
	Banetrasé i tunnel
	Senterlinje spor
	Trær / annen vegetasjon
	Støyskjerm
	Tunnelmunning

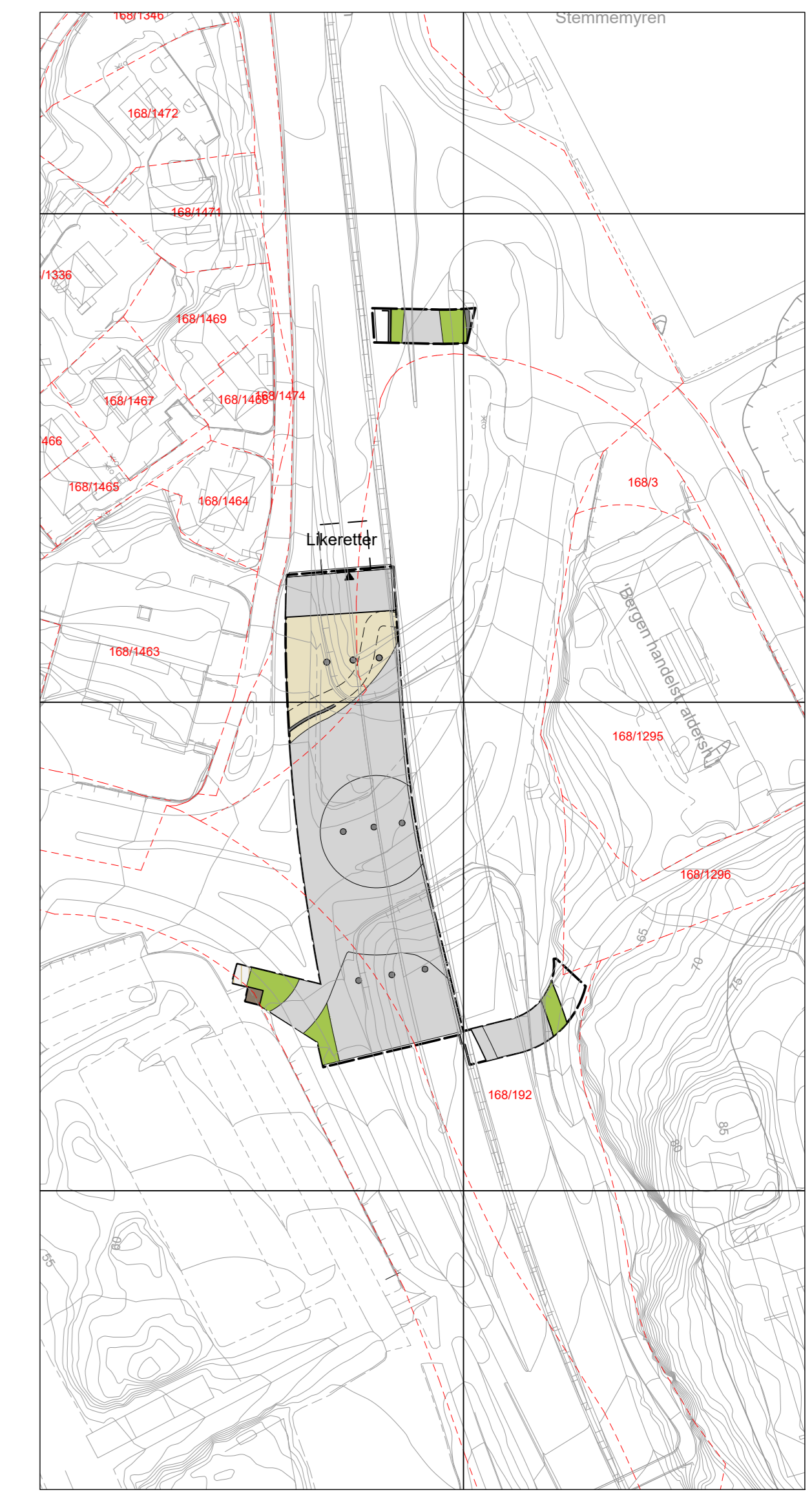
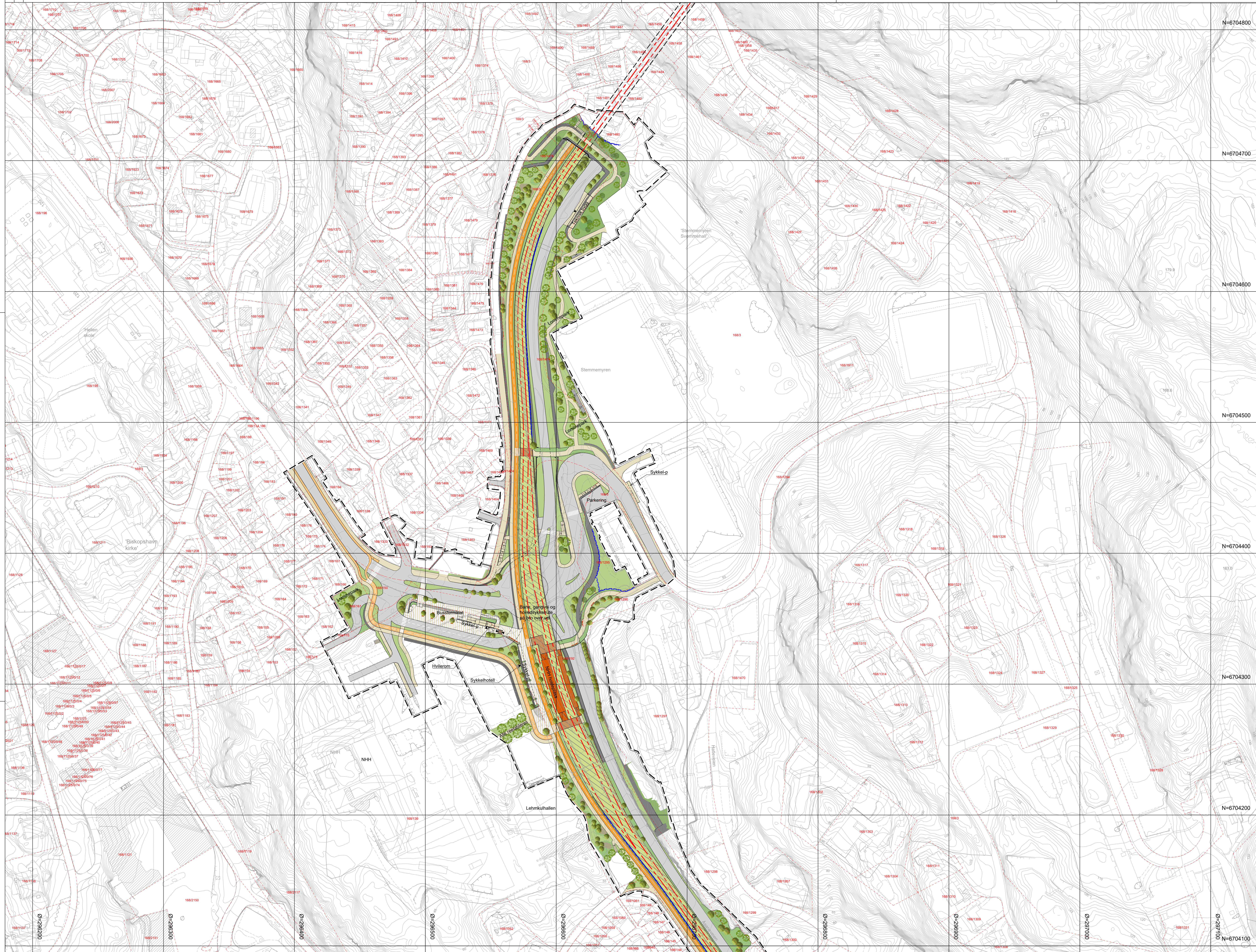
	Planens avgrensning
	Eiendomsgrænse
	Fredet bygrunn
	Fredete bygg



**BT5 Bybanen til Åsane
 DS2, Sandviken sykehus - NHH
 Illustrasjonsplan 3**

Revisjon	Revisjon gjelder	Utbart	Kontr	Godkjent	Rev. dato
01	Reguleringsplanforslag	IngSka	ND	IOV	2022-09-15

Leverandør Norconsult		Plan id 65810000	
Målestokk 1:1000	Tegningsnummer/dokumentkode BT5-IP65810000-203	Rev. id 01	Rev. 01



Planutsnitt under bro mål 1:1000

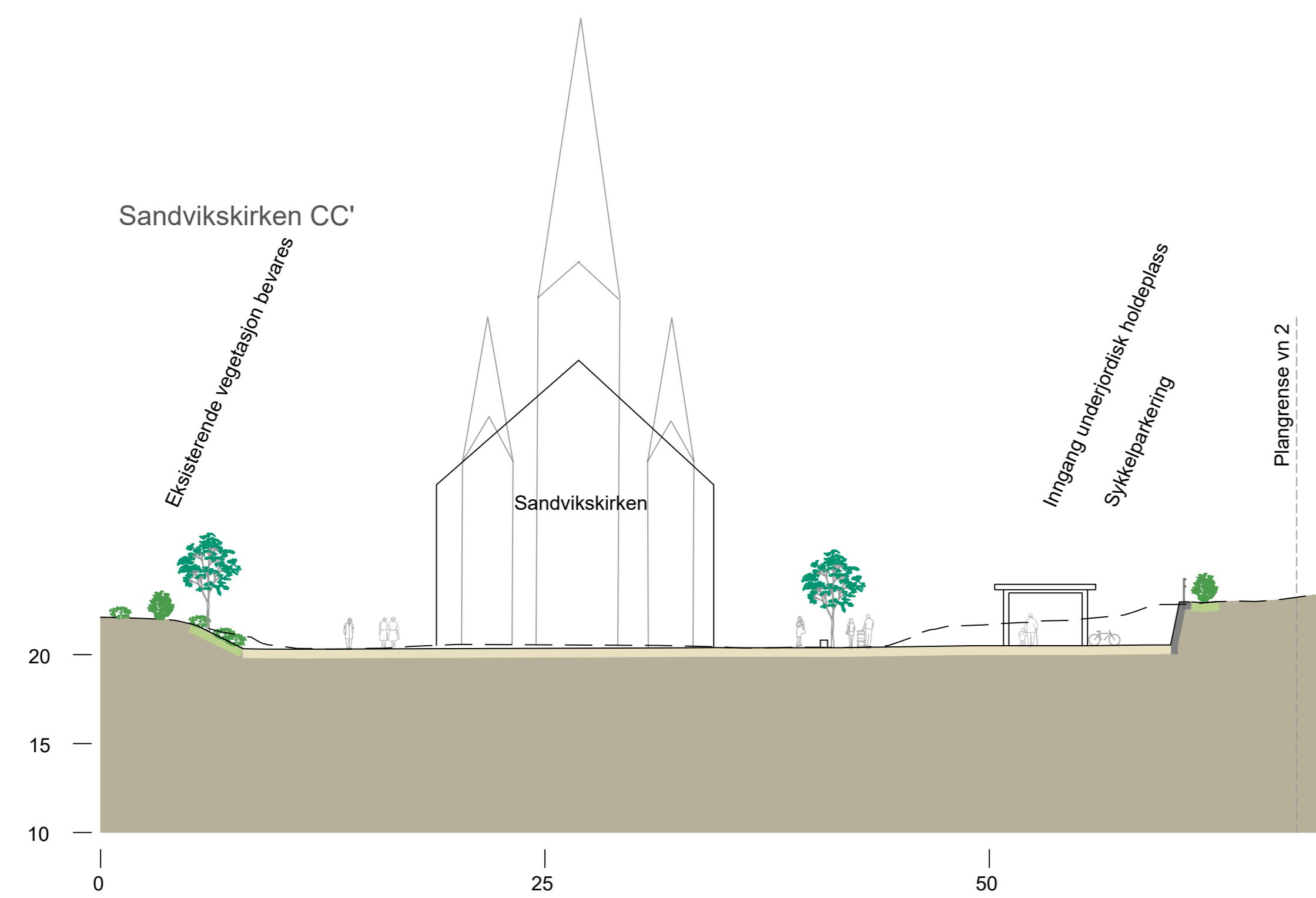
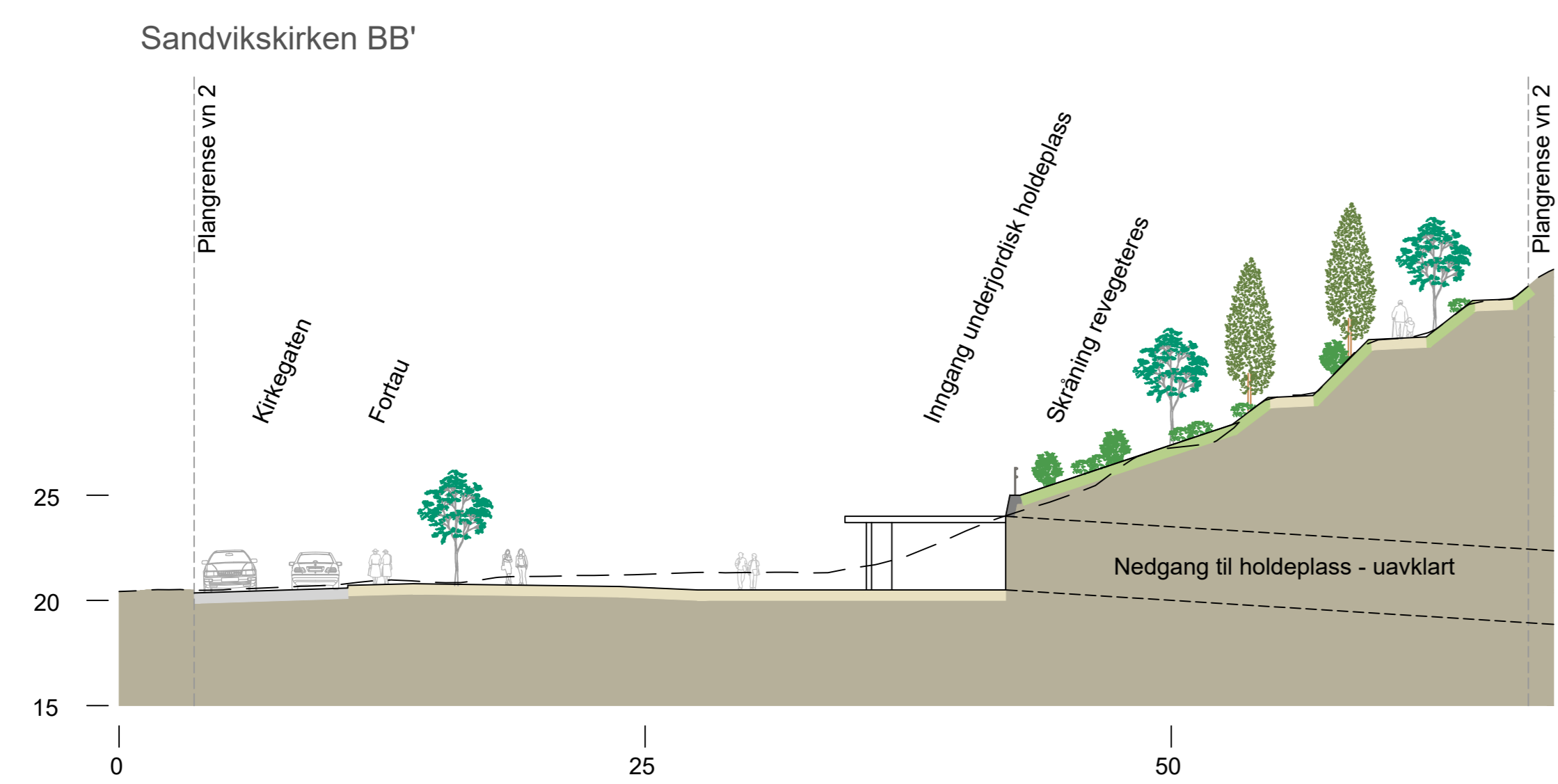
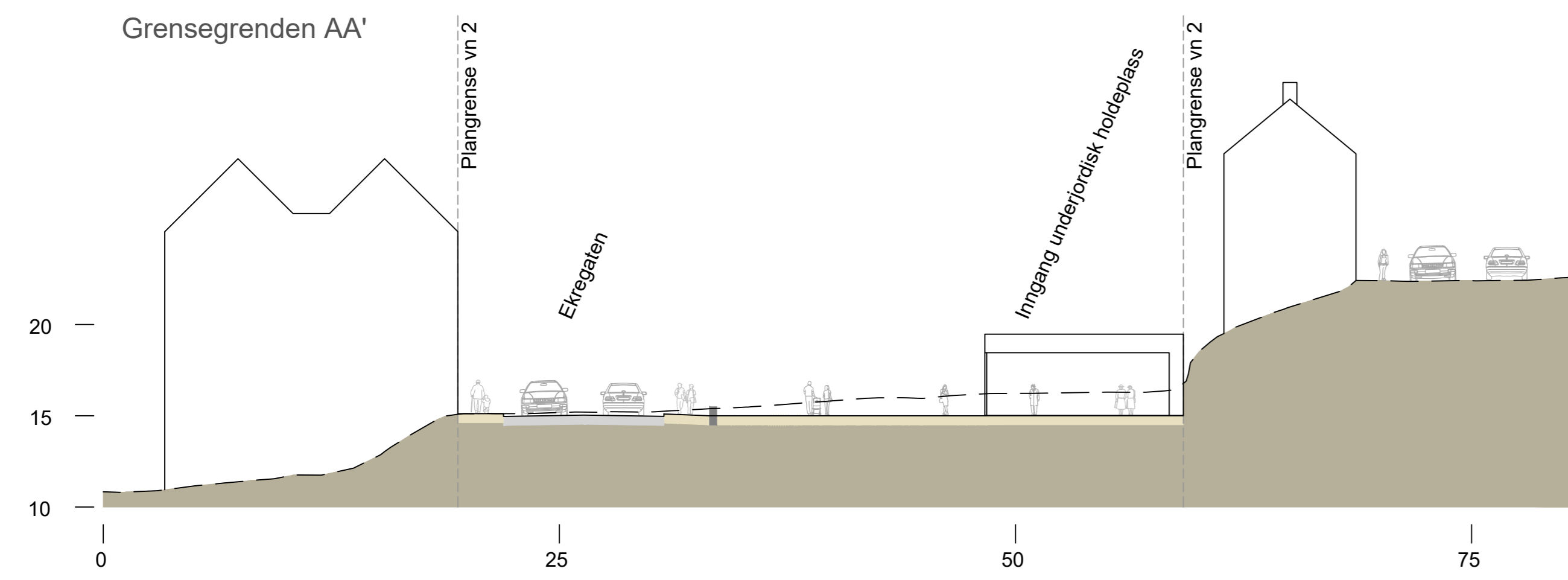
Tegnforklaring		Naturområde / reetablering		Planens avgrensning	
	Bybanepattform		Park / grøntområde		Planens avgrensning
	Fortau / gangareal		Mur / konstruksjon / skjæring		Eiendomsgrænse
	Hovedsykkelveg		Møblering		Fredet bygrunn
	Sykkelveg / felt		Nye bygg / byggeområde		Fredete bygg
	Kjøreveg		Eksisterende bygg		
	Torg / plassdannelse		Vann		
			Banespor		Planens avgrensning
			Gress i banespor		Eiendomsgrænse
			Banetråse i tunnel		Fredet bygrunn
			Senterlinje spor		Fredete bygg
			Trær / annen vegetasjon		
			Støyskjerm		
			Tunnelmunning		



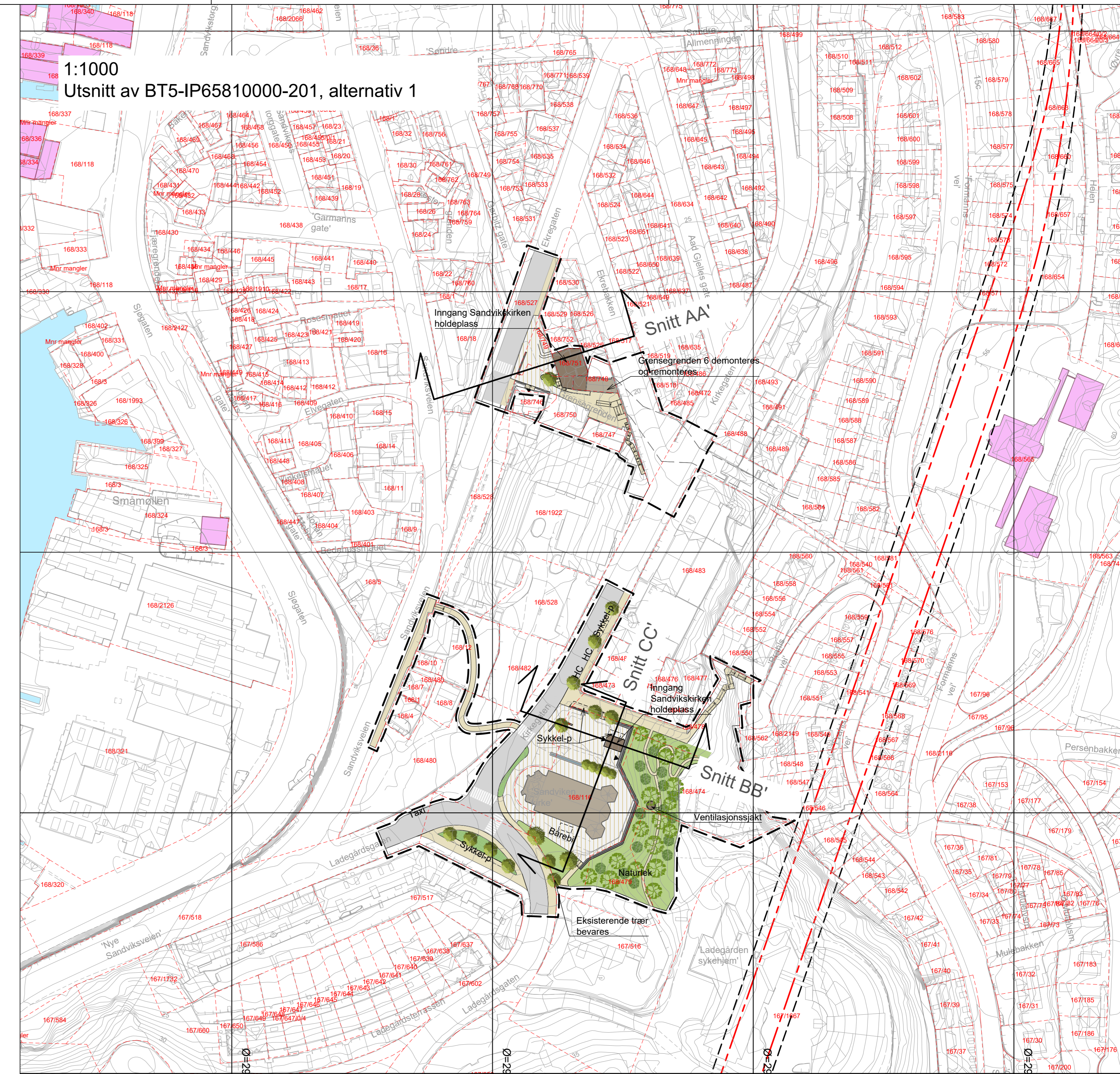
BT5 Bybanen til Åsane
DS2, NHH - Eidsvåg tunnelen
 Illustrasjonsplan 4

Revisjon	Revisjon gjelder	Utb.	Kontr.	Godkjent	Rev. dato
01	Reguleringsplanforslag	IngSka	ND	IOV	2022-09-15

Leverandør: Norconsult			
Målestokk: 1:1000	Tegningsnummer/dokumentkode: BT5-IP65810000-204	Plan id: 65810000	Rev. 01



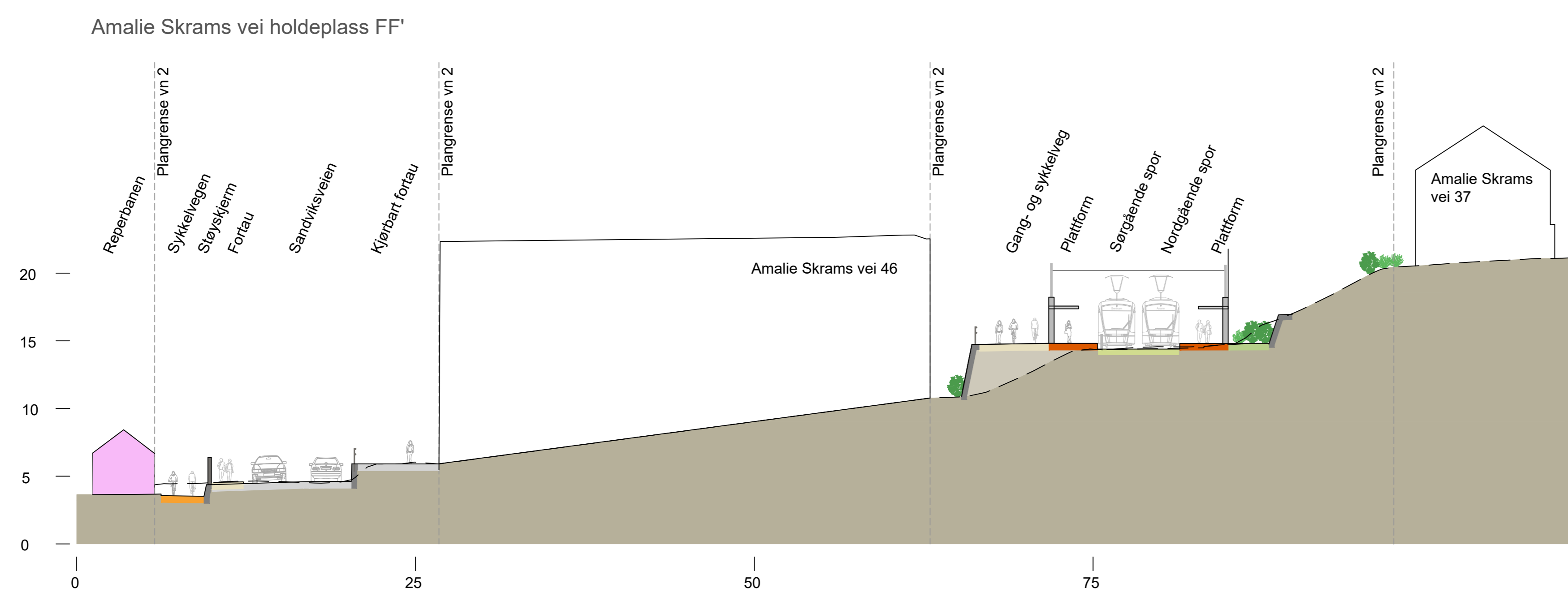
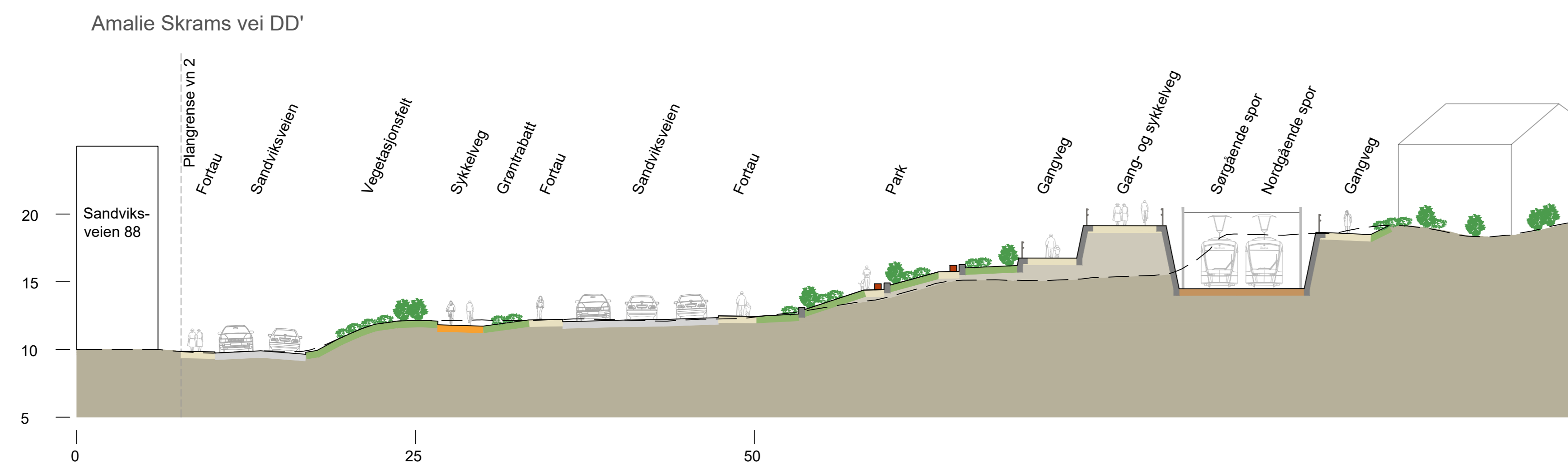
- - - - - Stiplet linje: eksisterende terreng
 _____ Stiplet lys linje: oppriss



BT5 Bybanen til Åsane
DS2, Sandbrogaten - Amalie Skrams vei
 Illustrasjonssnitt 5

Revisjon	Revisjon gjelder	Utbart	Kontr	Godkjent	Rev. dato
01	Reguleringsplanforslag	RuGjer	ND	IOV	2022-09-15

Leverandør: **Norconsult**
 Målestokk: 1:250
 Tegningsnummer/dokumentkode: BT5-IP65810000-205
 Plan id: 65810000
 Rev. 01



----- Stiplet linje: eksisterende terreng
 - - - - - Stiplet lys linje: oppriss



BT5 Bybanen til Åsane
 DS2, Amalie Skrams vei - Sandviken sykehus
 Illustrasjonssnitt 6

Revisjon	Revisjon gjelder	Utarb	Kontr	Godkjent	Rev. dato
01	Reguleringsplanforslag	Ru/Gjer	ND	IOV	2022-09-15

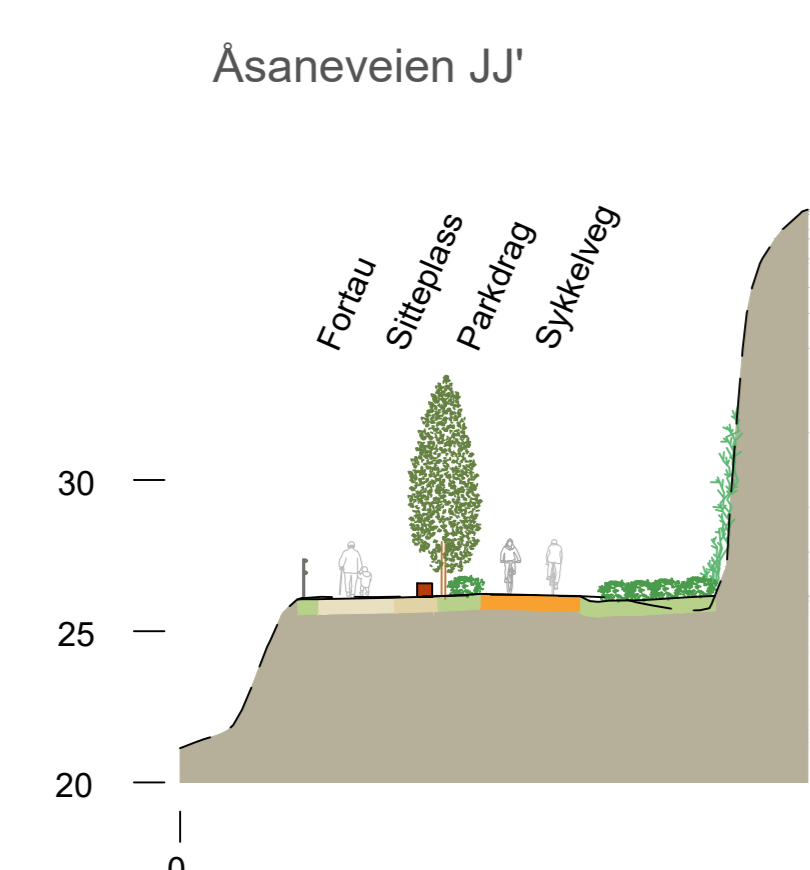
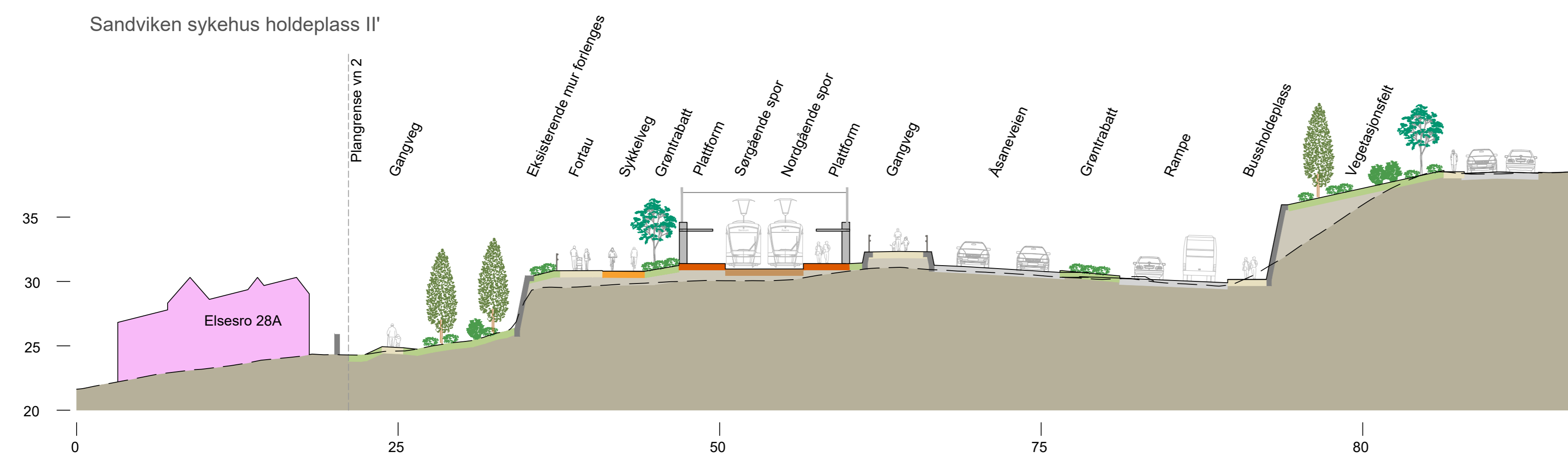
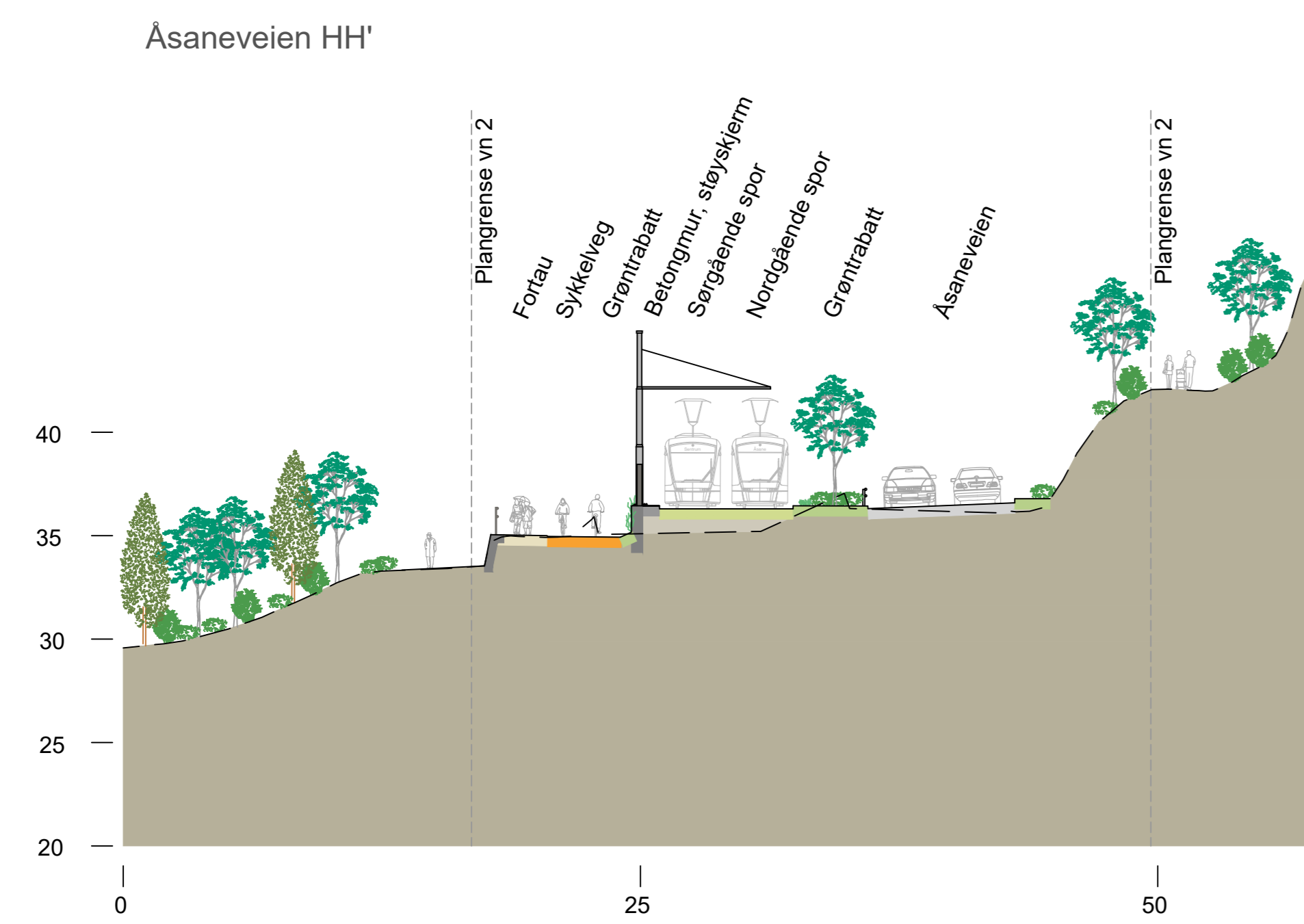
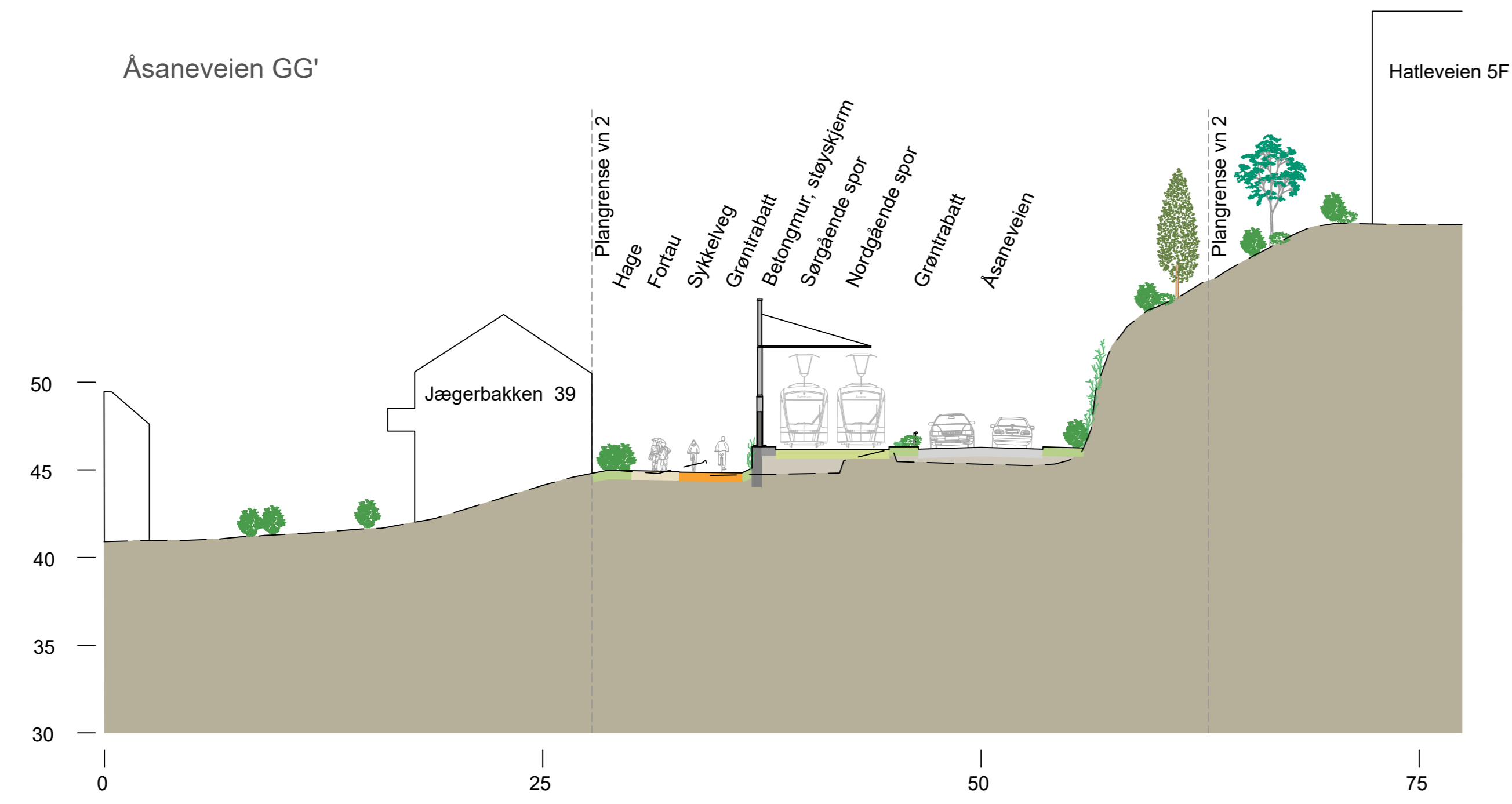
Leverandør		Norconsult		Rev. 01	
Målestokk	Tegningsnummer/dokumentkode	Plan id			
1:250	BT5-IP65810000-206	65810000			



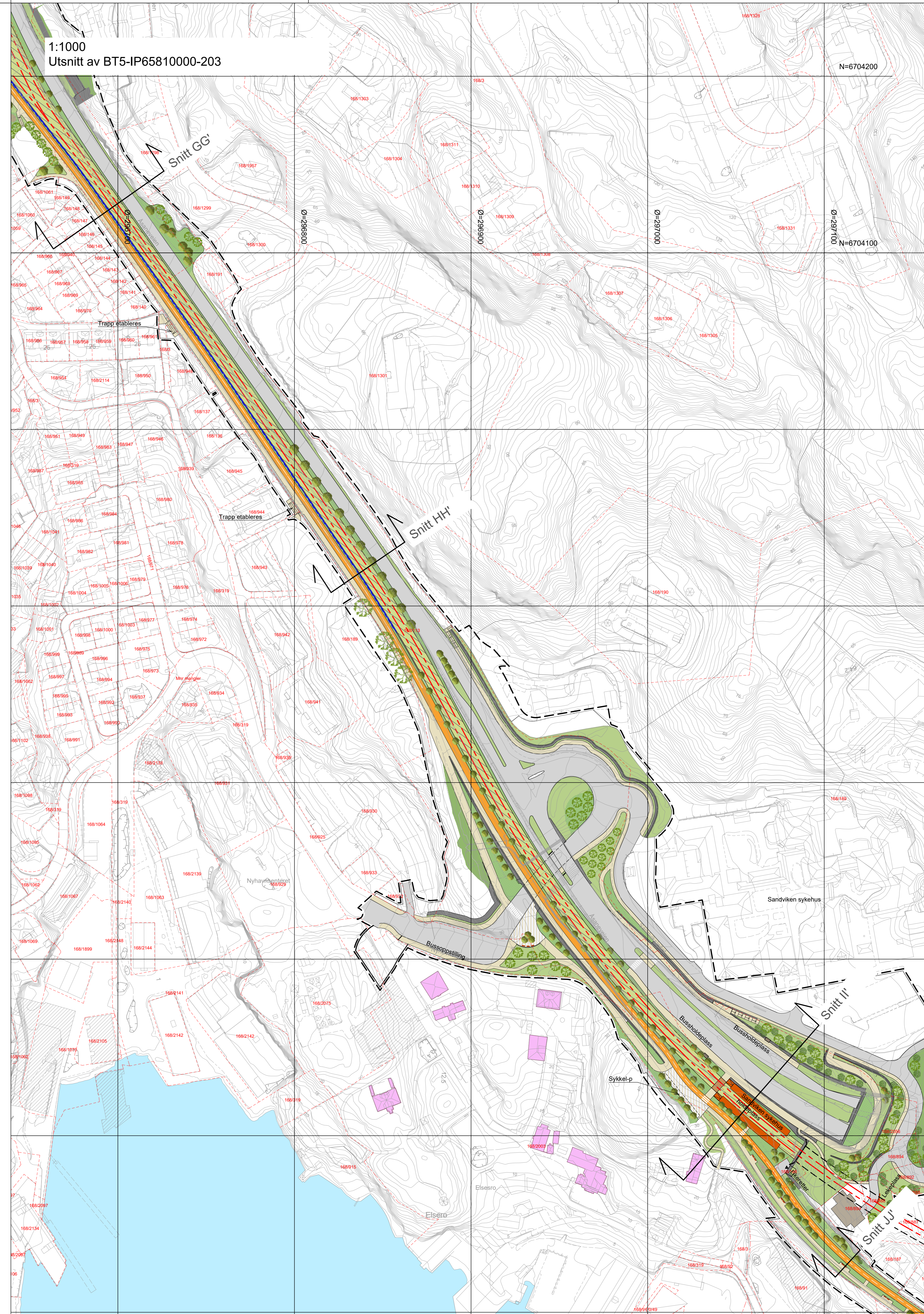
BERGEN
 KOMMUNE



Miljøttet



----- Stiplet linje: eksisterende terreng
 _____ Stiplet lys linje: oppriss



BT5 Bybanen til Asane
DS2, Sandviken sykehus - NHH
 Illustrasjonssnitt 7

Revisjon	Revisjon gjelder	Utb. Ru/Gjer	Kontr. ND	Godkjent IOV	Rev. dato
01	Reguleringsplanforslag				2022-09-15

BERGEN KOMMUNE

Miljøtettet

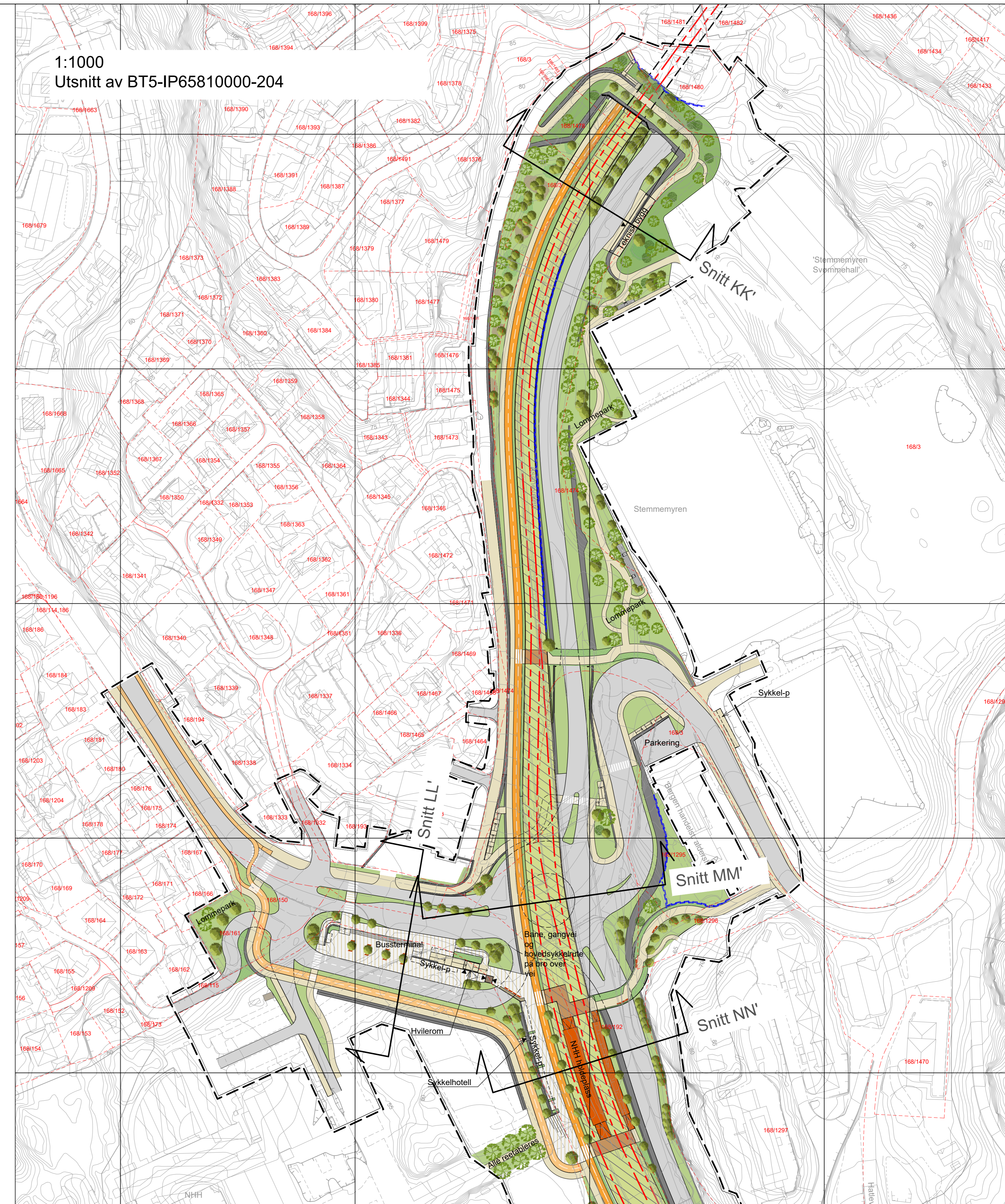
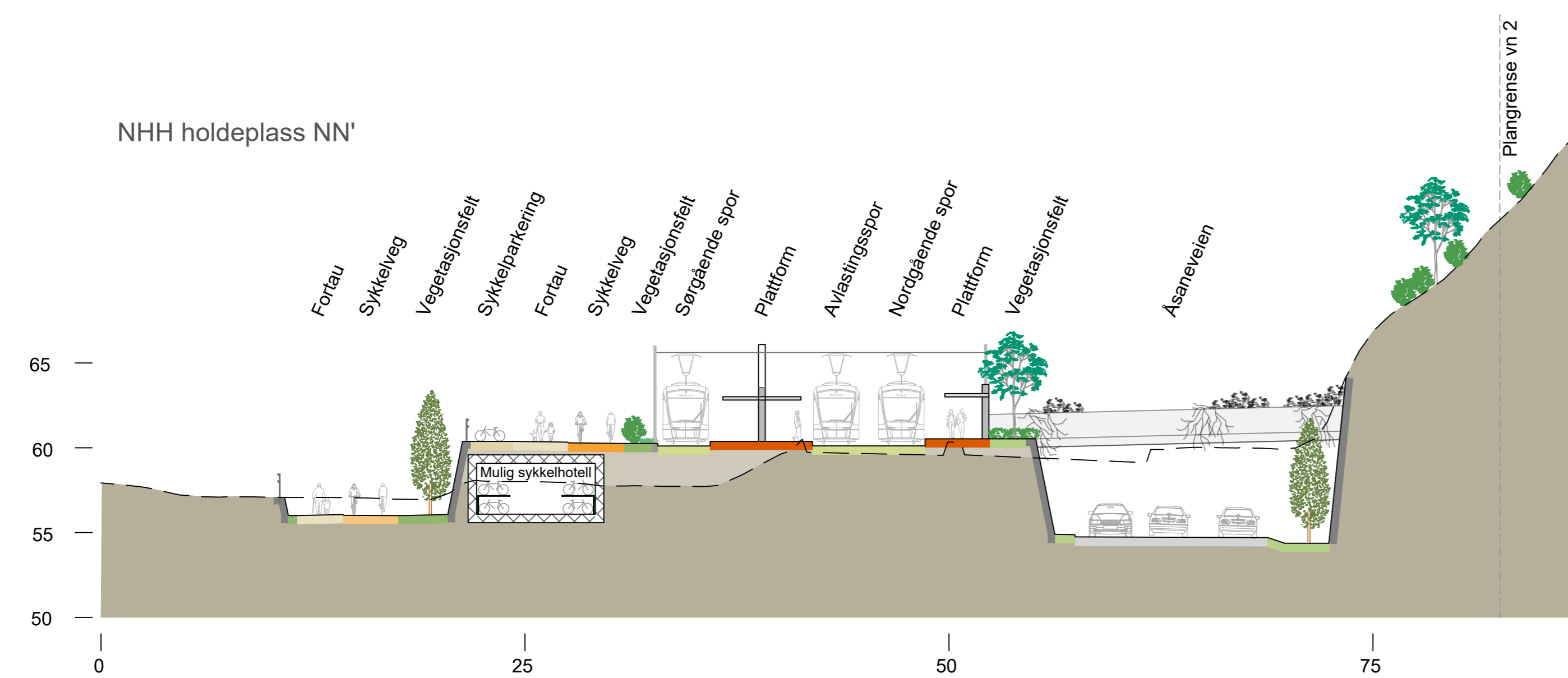
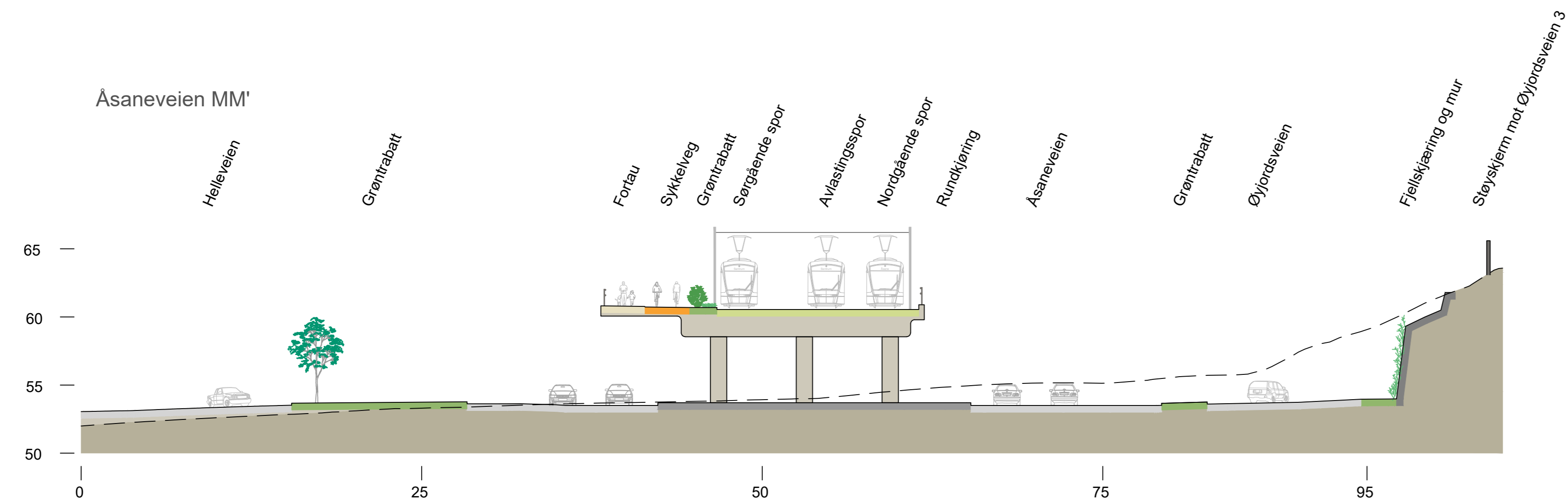
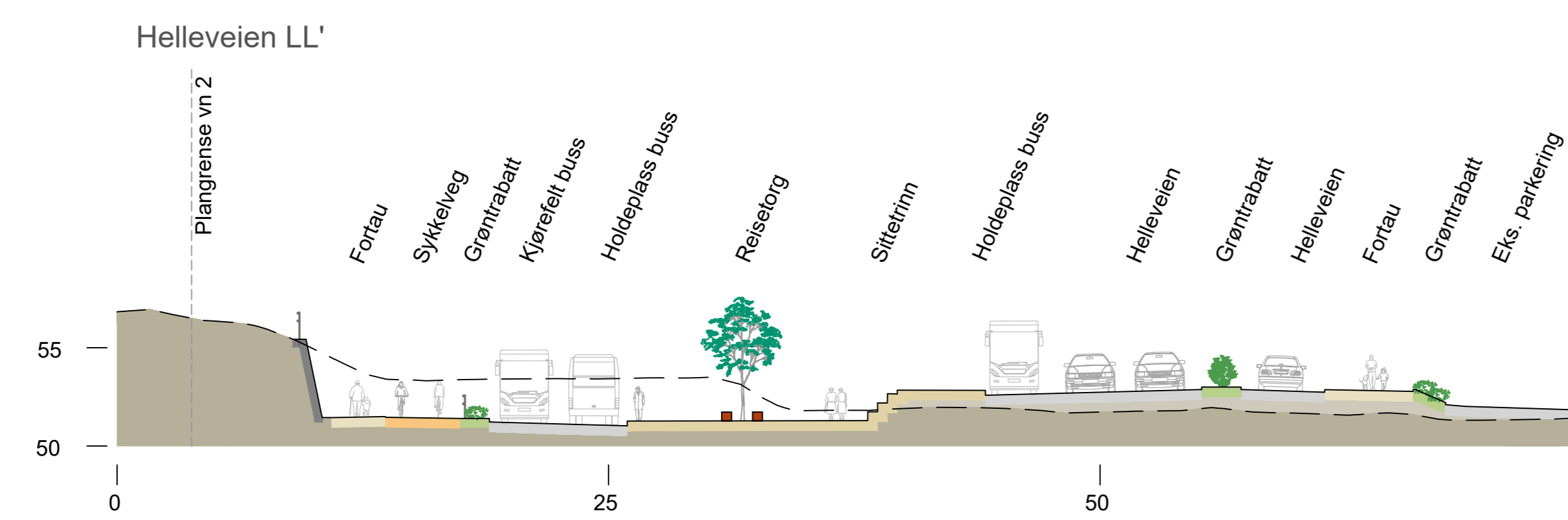
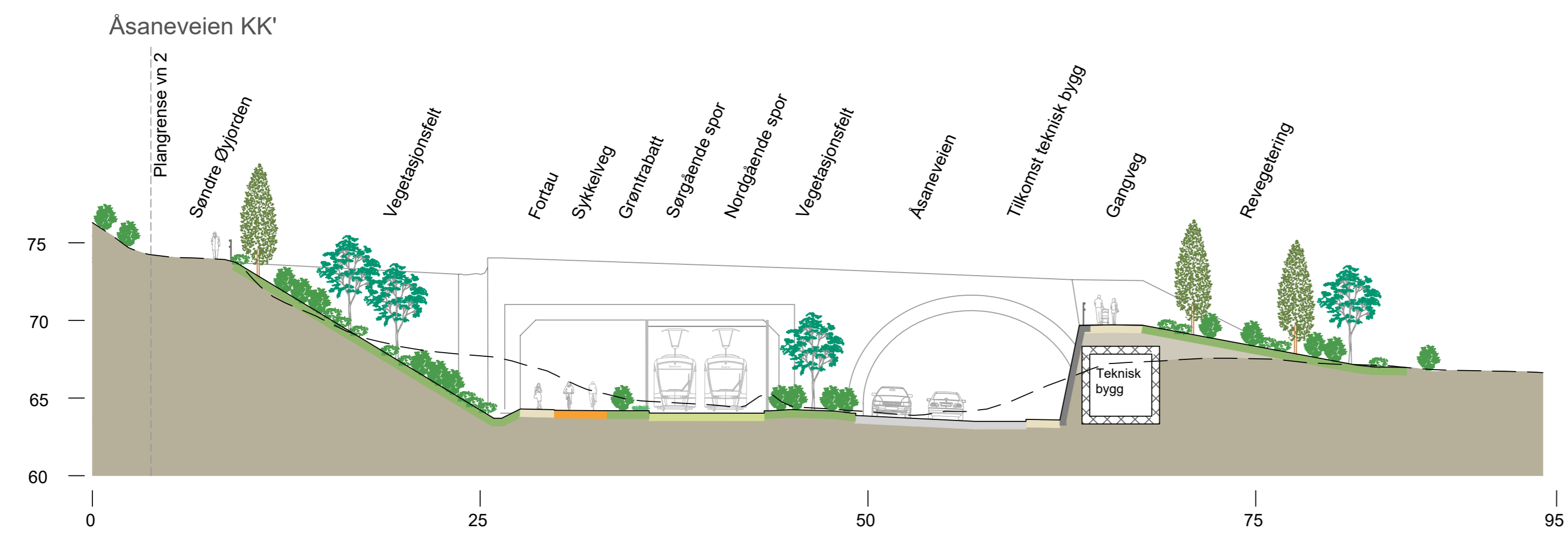
Norconsult

Målestokk 1:250

Tegningsnummer/dokumentkode BT5-IP65810000-207

Plan id 65810000

Rev. 01



----- Stiplet linje: eksisterende terreng
 _____ Stiplet lys linje: oppriss

BT5 Bybanen til Asane
 DS2, NHH - Eidsvåg
 Illustrasjonssnitt 8

Revisjon	Revisjon gjelder	Utbart	Kontr	Godkjent	Rev. dato
01	Reguleringsplanforslag	Ru/Gjer	ND	IOV	2022-09-15

Leverandør: **Norconsult**

Målestokk: 1:250

Tegningsnummer/dokumentkode: BT5-IP65810000-208

Plan id: 65810000

Rev. 01

Bergen Kommune logo

Miljøtett logo