

V:\5187051875\9181M\veg\DS1\akfil\DS1_LAY_F.dwg - NorBoy - Plottet: 2022-08-24, 11:11:38 - LAYOUT = BT5-F-10001 - XREF = BT5-DS1-1-veg_2d_normprofil

Lokaliseringsfigur



BT5 Bybanen til Asane
DS1, Normalprofil

Revisjon	Revisjon gjelder	Utarb	Kontr	Godkjent	Rev. dato
01	Teknisk forprosjekt	NorBoy	TorBer	IOV	2022-09-15

Leverandør

Norconsult

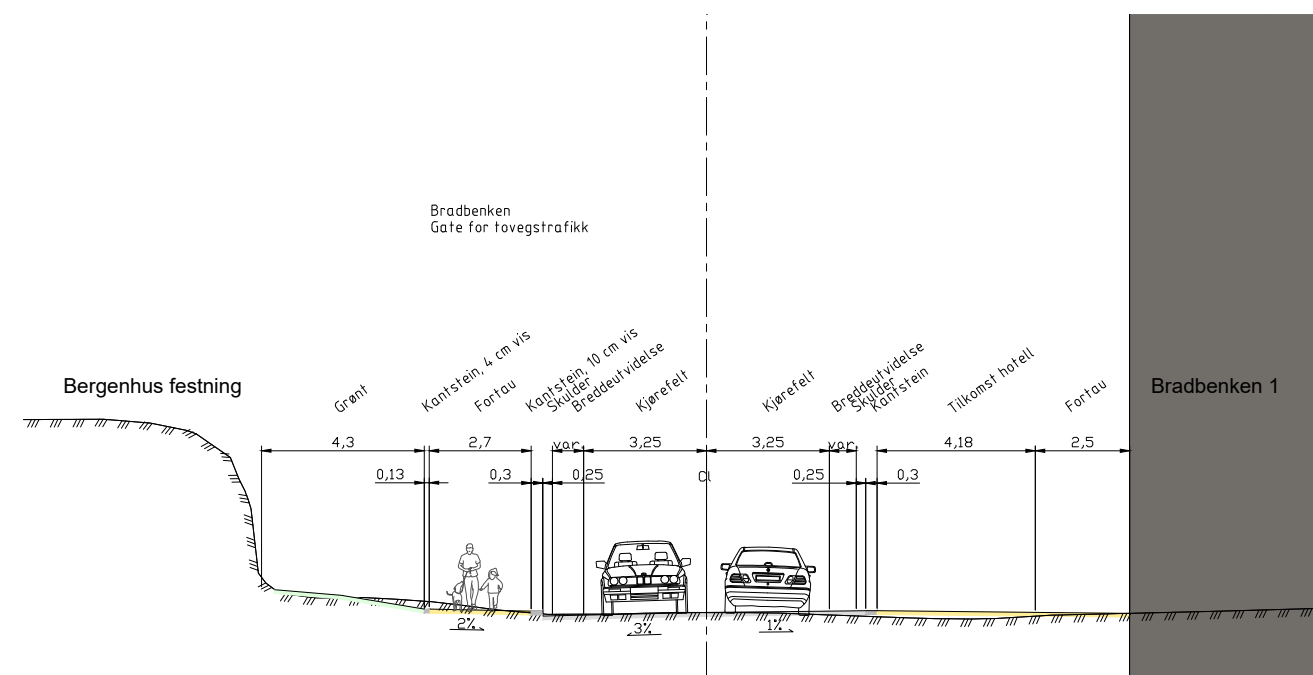
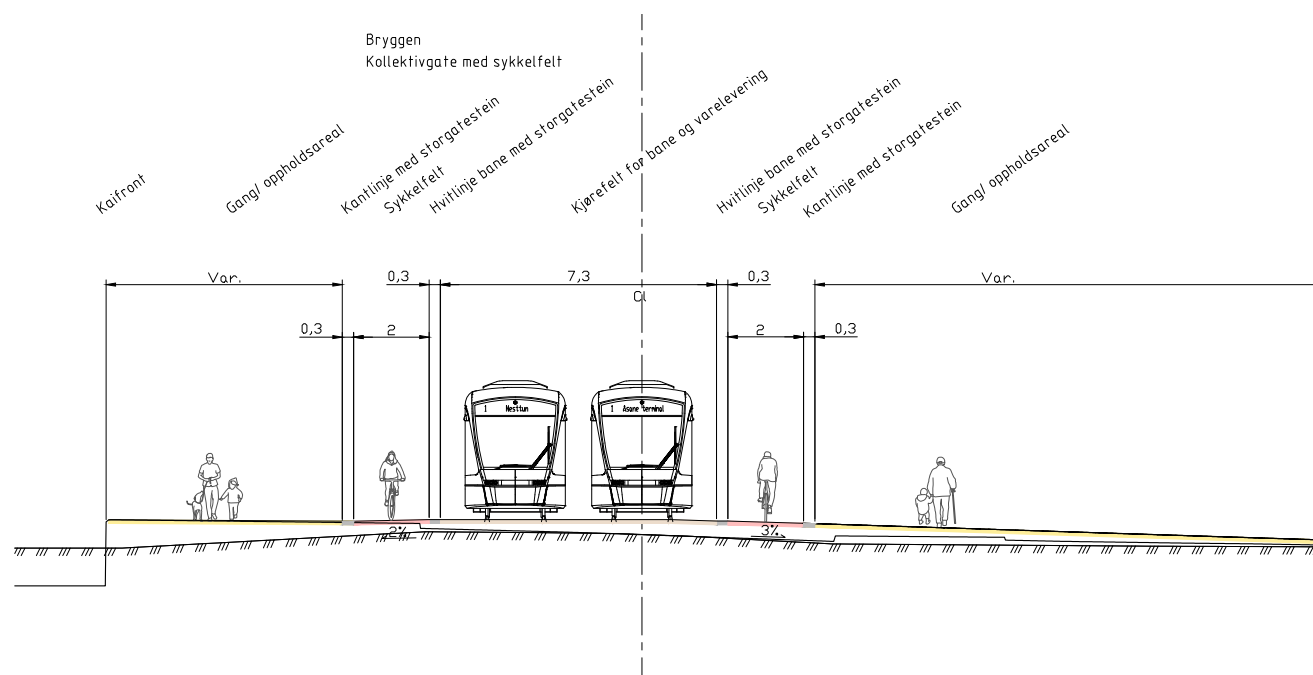
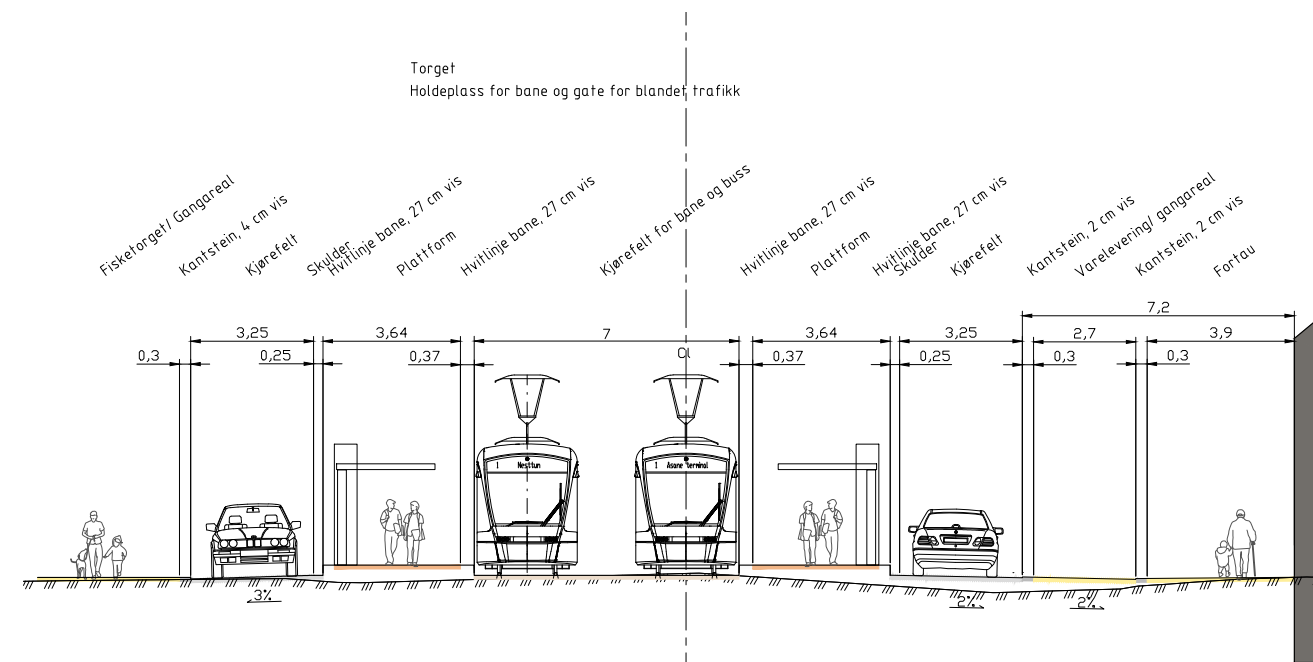
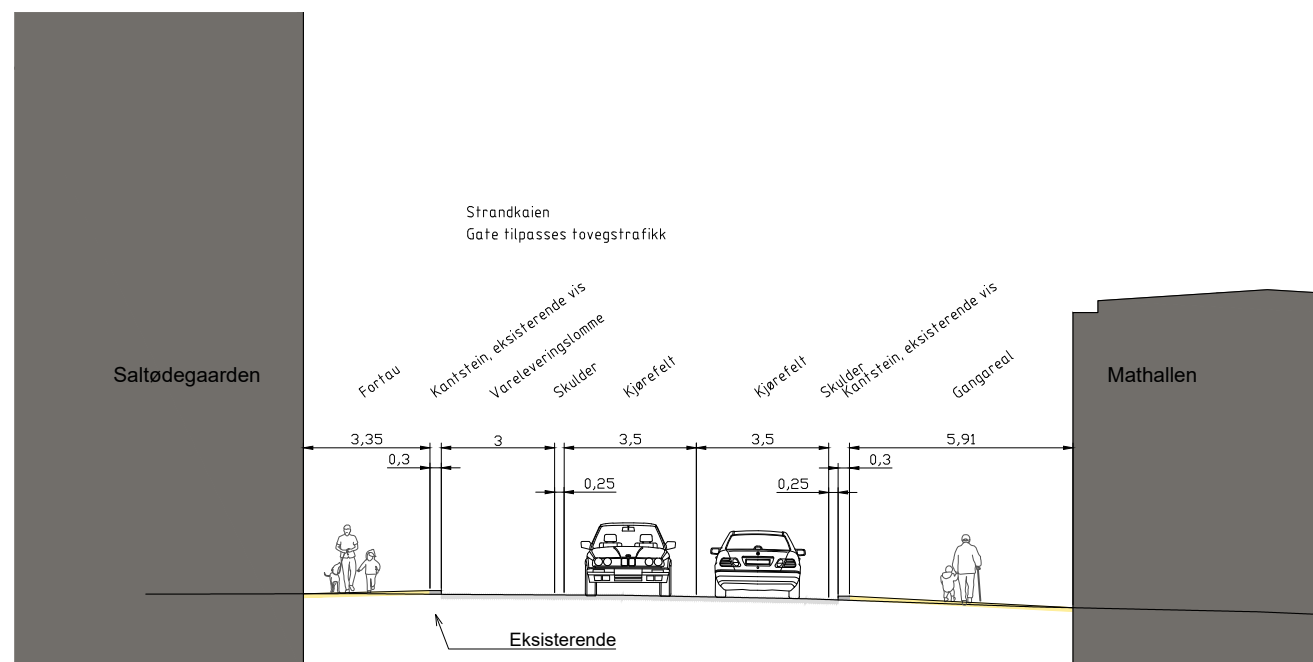


Målestokk
1:100

Tegningsnummer/dokumentkode
BT5-F-10001

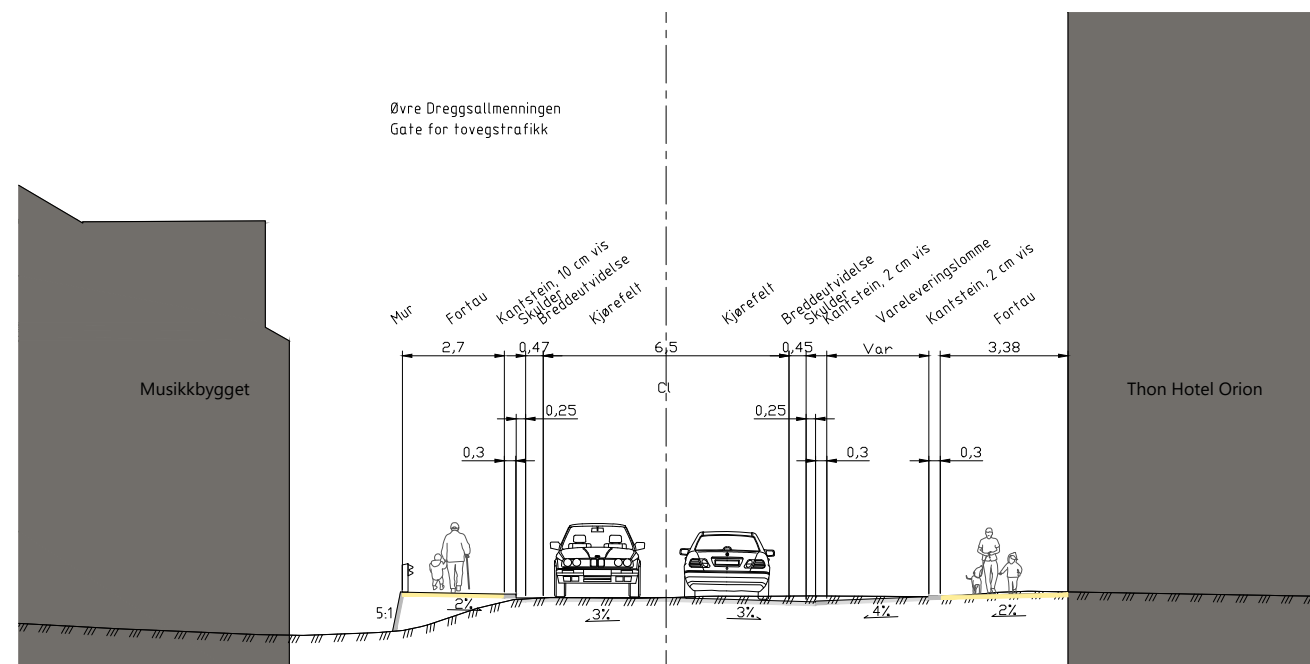
Plan id
65800000

Rev.
01



V:\51876518765\9181M\veg\DS1\ak\fil\DS1_LAY_F.dwg - NorBoy - Plottet: 2022-08-24, 11:12:13 - LAYOUT = BT5-F-10002 - XREF = BT5-DS1-veg_2d_normprofil

Lokaliseringsfigur				BT5 Bybanen til Asane DS1, Normalprofil					
Revisjon	Revisjon gjelder	Utarb	Kontr	Godkjent	Rev. dato	Leverandør			
01	Teknisk forprosjekt	NorBoy	TorBer	IOV	2022-09-15				
Målestokk		Tegningsnummer/dokumentkode		Plan id		Rev.			
1:100		BT5-F-10002		65800000		01			



TV:518705127519181M\veg\DS1\arkiv\DS1_LAY_F.dwg - NorBoy - Plottet: 2022-08-24, 11:12:42 - LAYOUT = BT5-F-10003 - XREF = BT5-DS1-fveg_2d_normprofil

Lokaliseringsfigur



BT5 Bybanen til Åsane
DS1, Normalprofil

Revisjon	Revisjon gjelder	Utarb	Kontr	Godkjent	Rev. dato
01	Teknisk forprosjekt	NorBoy	TorBer	IOV	2022-09-15



BERGEN
KOMMUNE



Miljøløftet

Leverandør


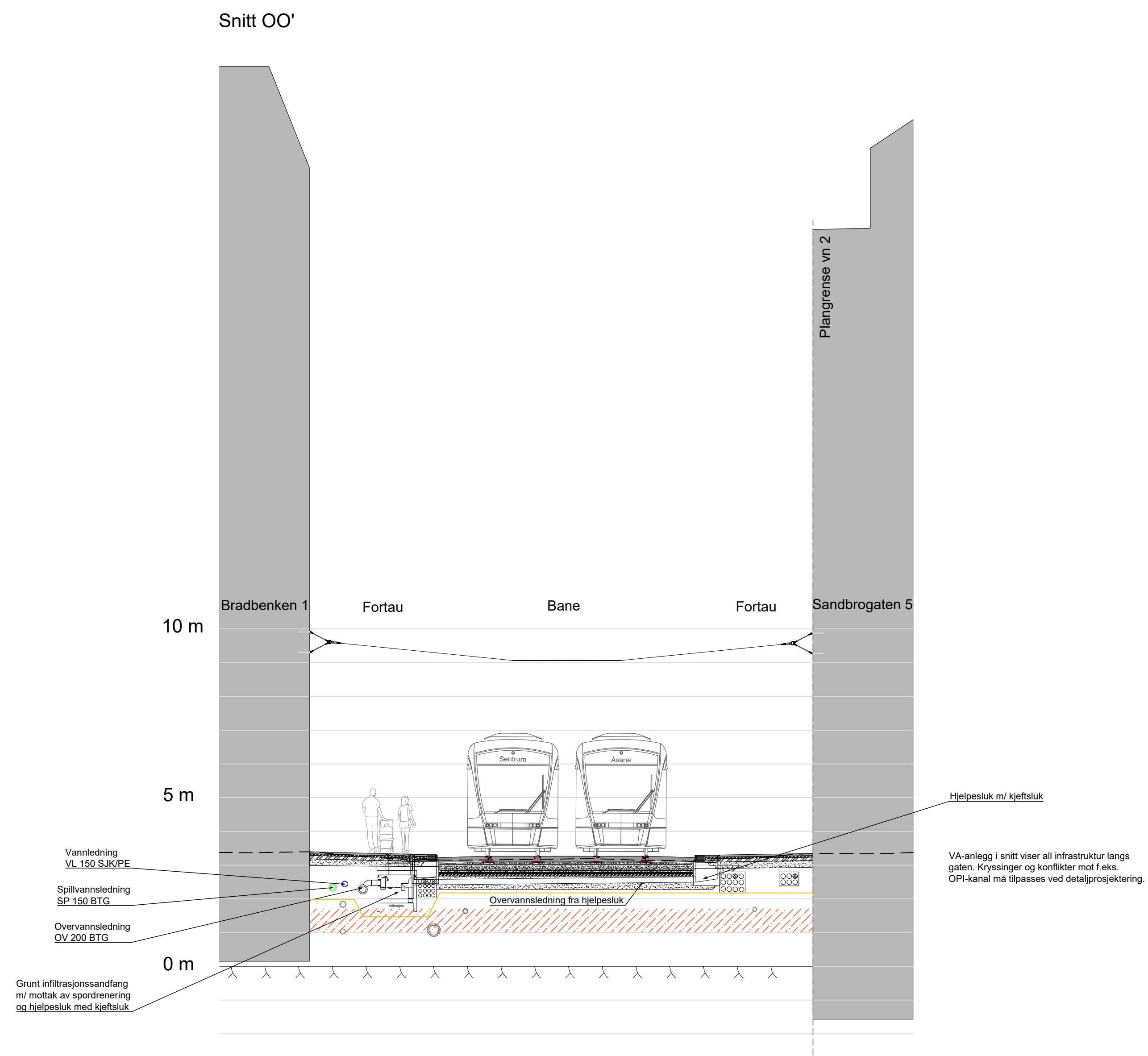


Målestokk
1:100

Tegningsnummer/dokumentkode
BT5-F-10003

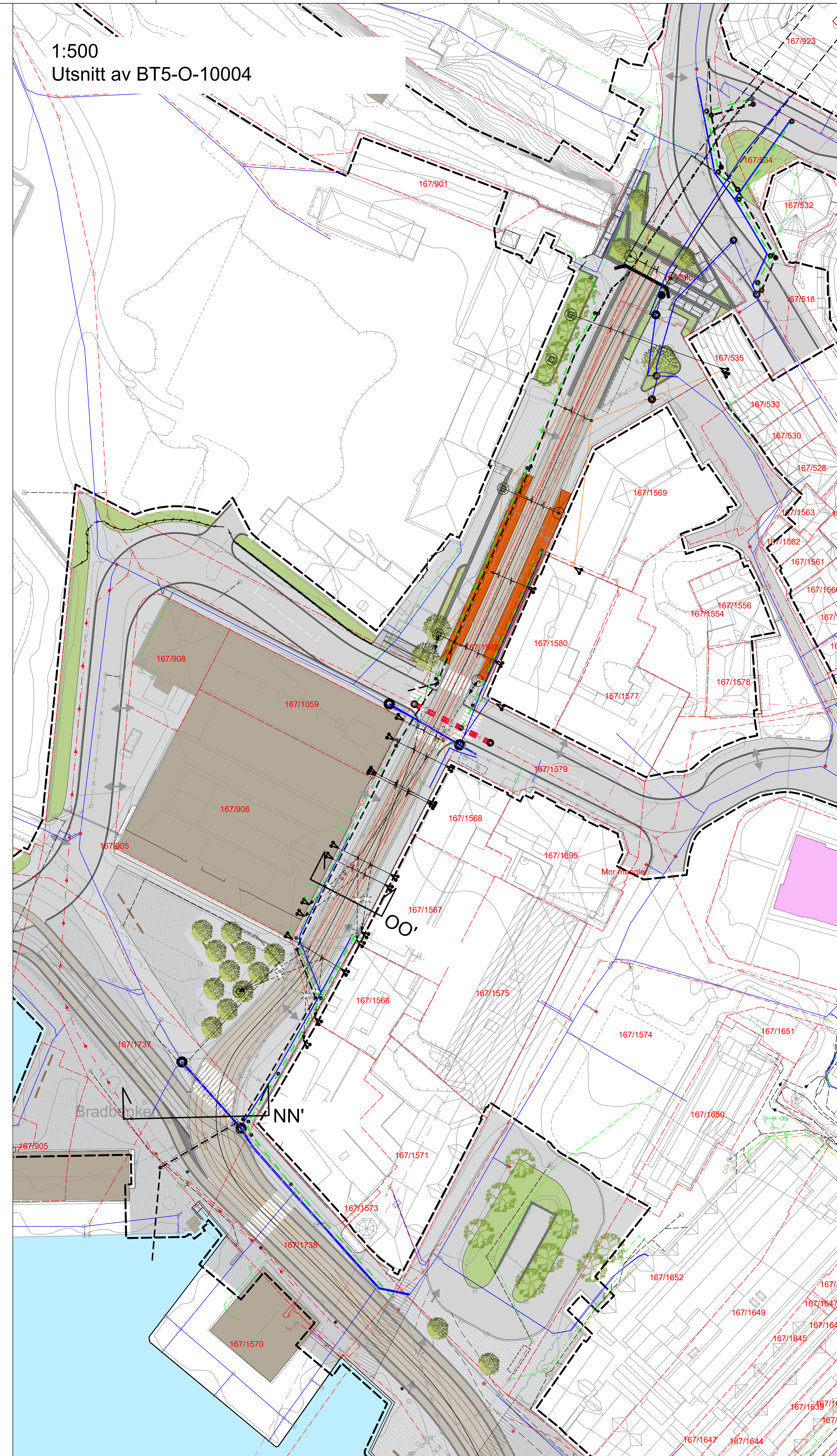
Plan id
65800000

Rev.
01



- Tegnforklaring
- Nytt terreng
 - Eksisterende terreng
 - Estimert gravedybde
 - UK bygg hentet fra eldre, digitaliserte tegningsarkiv
 - Kulturlag fra middelalderen
 - Eksisterende VA-anlegg plomberes
 - Antatt berggrunn

1:500
Utsnitt av BT5-O-10004

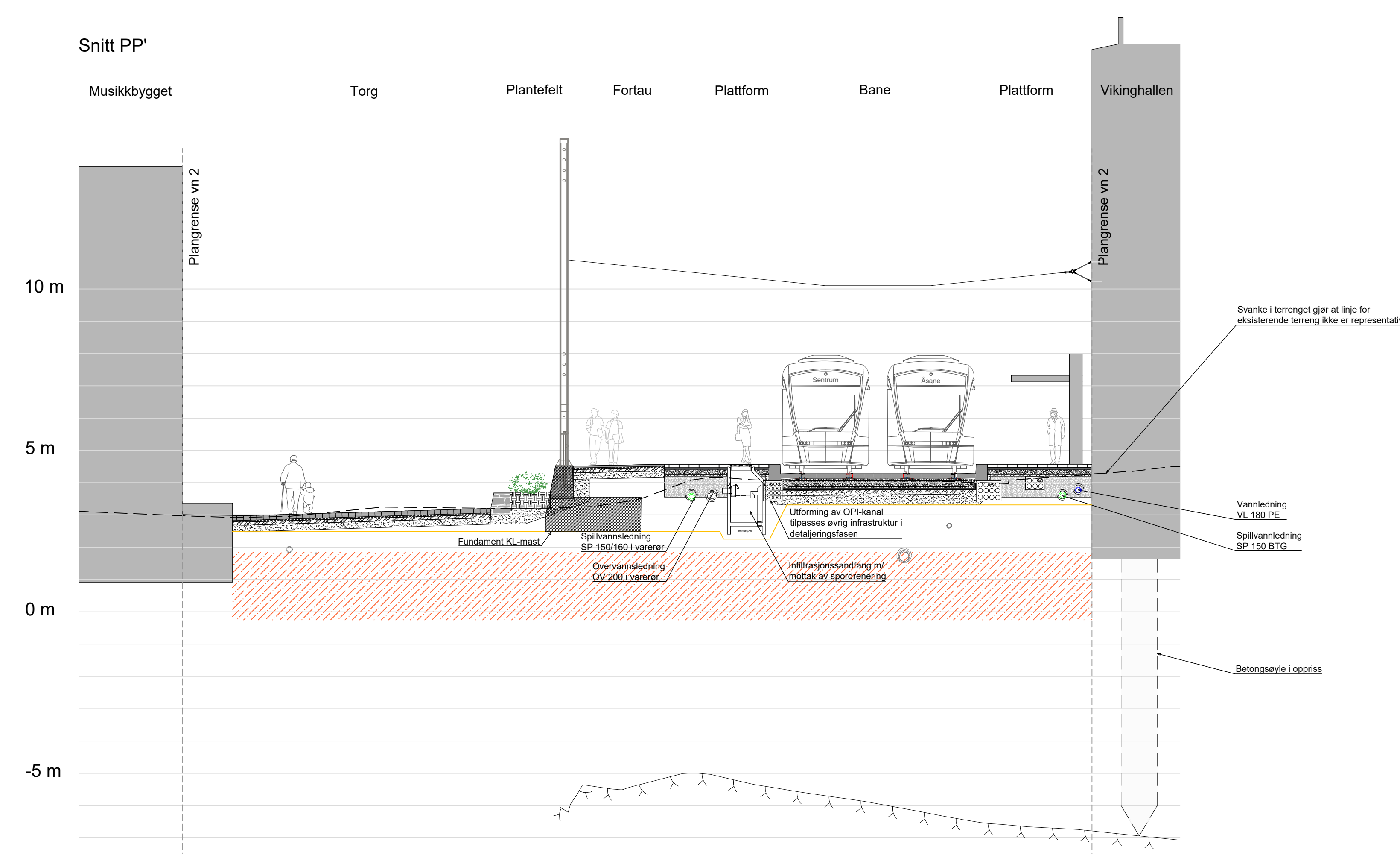
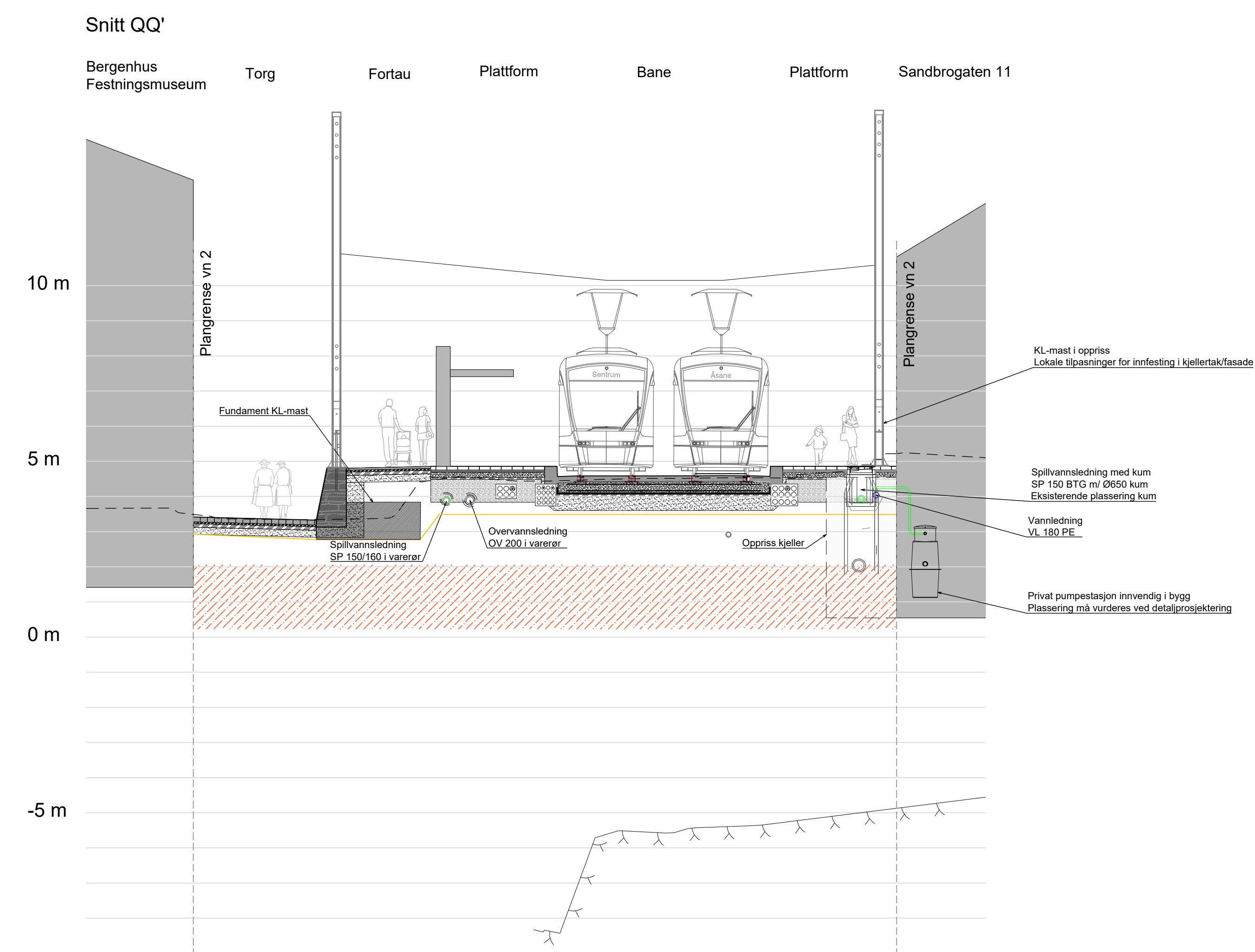
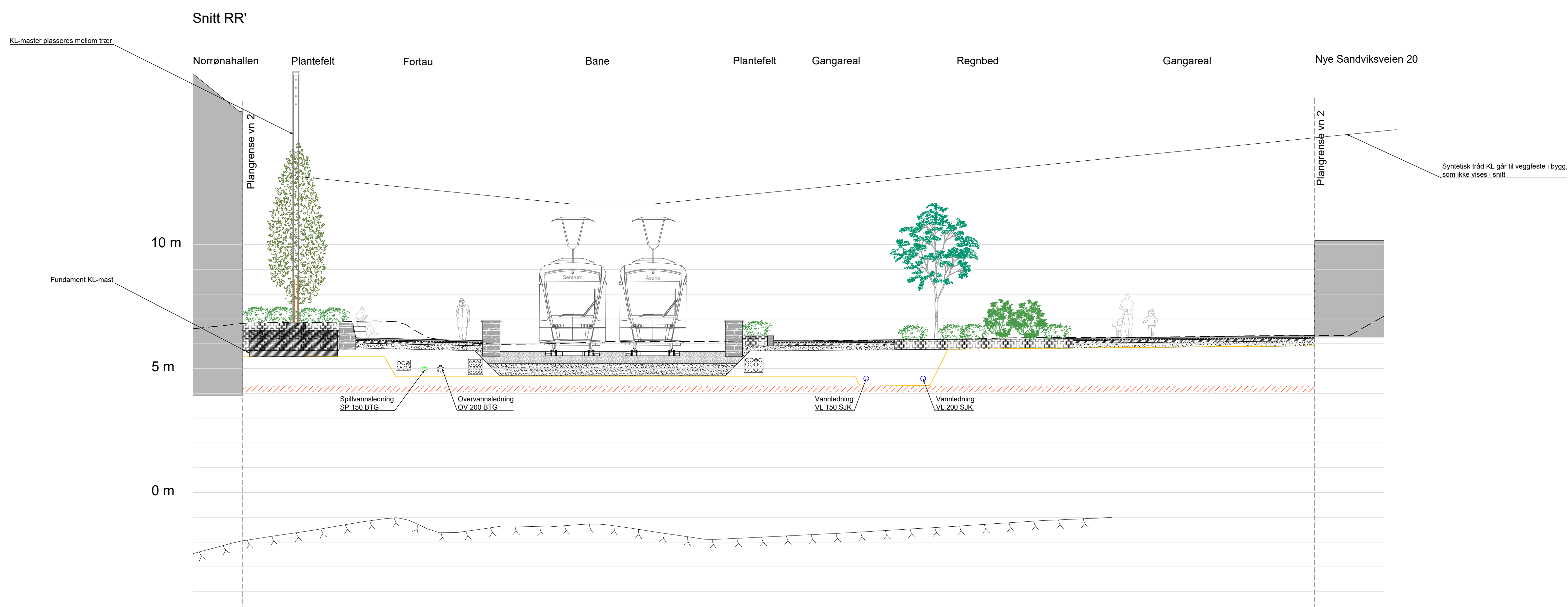


BT5 Bybanen til Åsane
DS1, Kaigaten - Sandbrogaten
Tverrprofil Sandbrogaten N-O

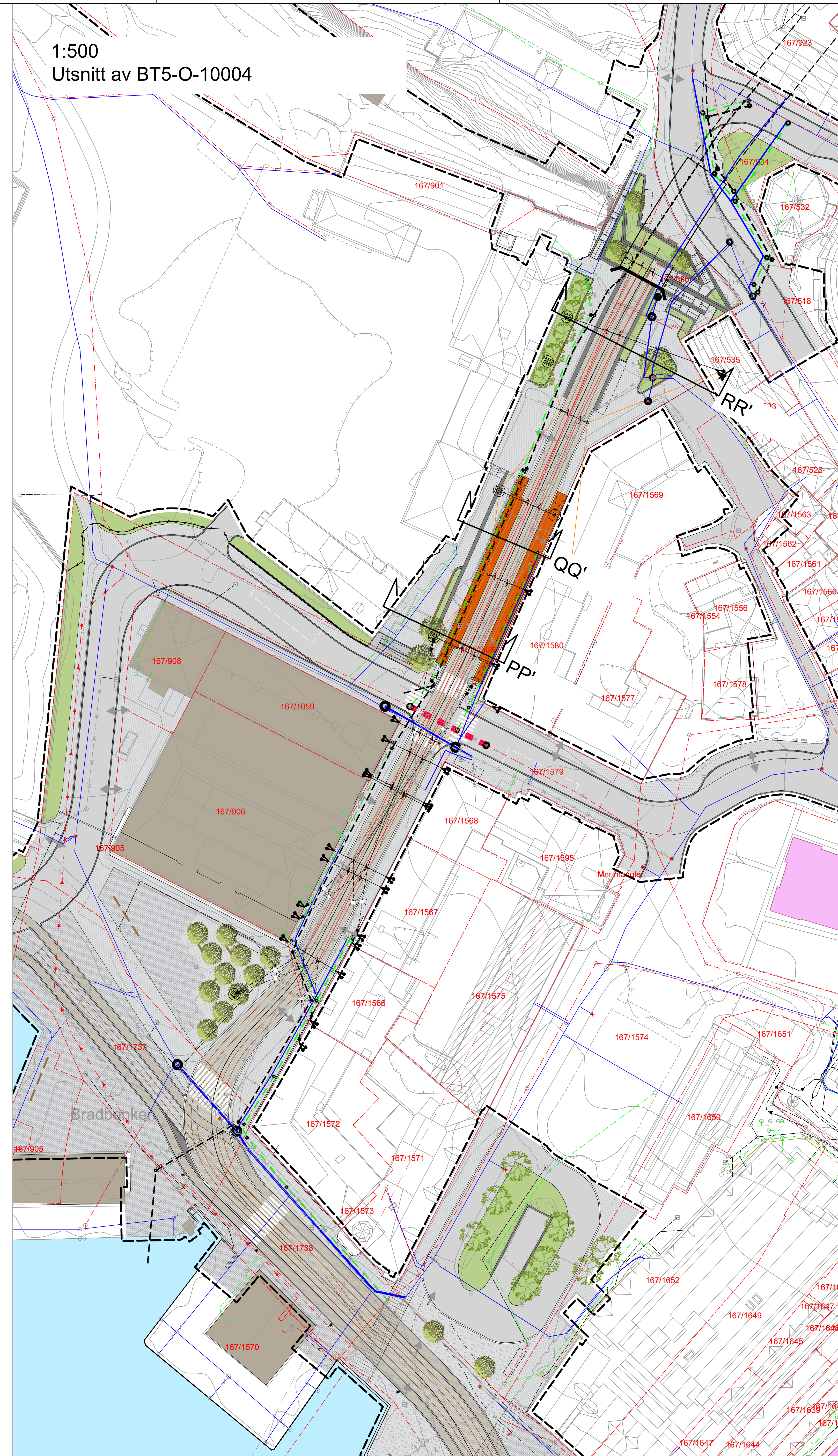
Revisjon	Revisjon gjelder	Utarb	Kontr	Godkjent	Rev. dato
01	Teknisk forprosjekt	IngSka	ND	IOV	2022-09-15



Leverandør	Norconsult	oplysn vikk	AV
Målestokk	Tegningsnummer/dokumentkode	Plan id	Rev.
1:100	BT5-F-10010	65810000	01



- Tegnforklaring**
- Nytt terreng
 - - - Eksisterende terreng
 - Estimert gravedybde
 - UK bygg hentet fra eldre, digitaliserte tegningsarkiv
 - Kulturlag fra middelalderen
 - Eksisterende VA-anlegg plomberes
 - Antatt berggrunn



BT5 Bybanen til Åsane
DS1, Kaigaten - Sandbrogaten
Tverrprofil Sandbrogaten P-R

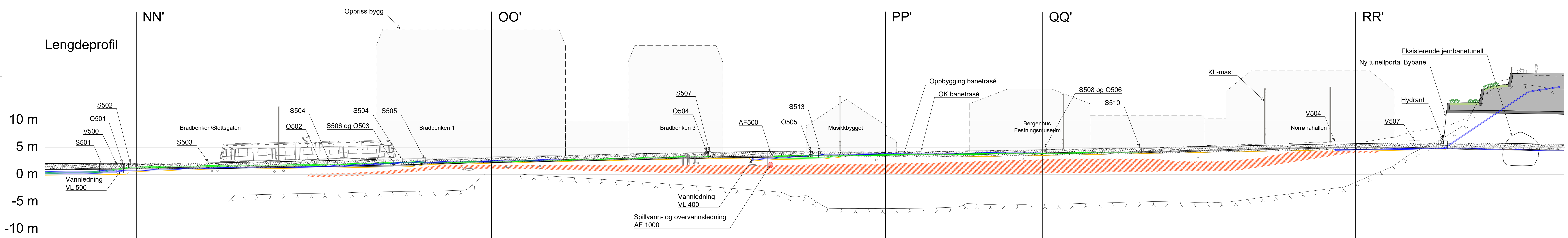
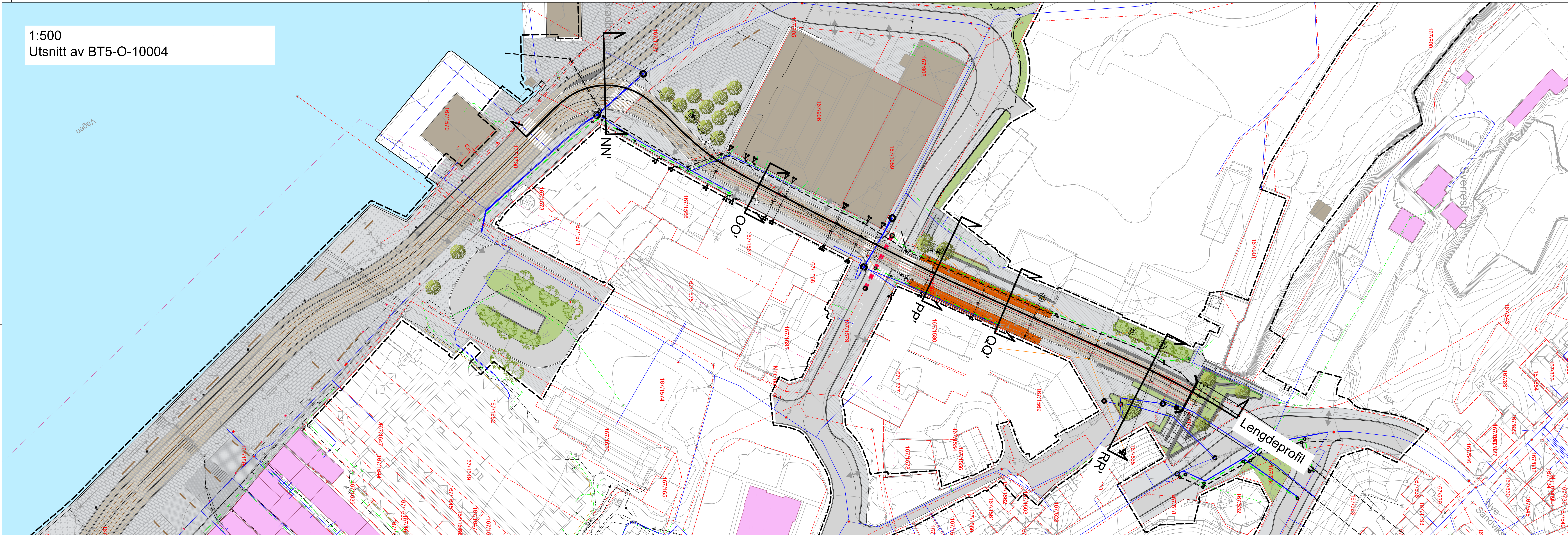
Revisjon	Revisjon gjelder	Utarb	Kontr	Godkjent	Rev. dato
01	Teknisk forprosjekt	IngSka	ND	IOV	2022-09-15

Leverandør: **Norconsult**

Målestokk: **1:100** | Tegningsnummer/dokumentkode: **BT5-F-10011** | Plan id: **65810000** | Rev. **01**

Bergen Kommune logo and Miljøtettet logo are also present.

1:500
Utsnitt av BT5-O-10004



Tegnforklaring

	Eksisterende terreng		Kulturlag fra middelalderen
	Prosjekterte kummer		Eksisterende VA-anlegg plomberes
	Vannledning		Antatt berggrunn
	Overvannsledning		
	Spillvannsledning		
	Estimert gravedybde		

Lengsgående planlagte VA-anlegg viser for begge sider av anleggslinjen. Detaljert lengdeprofil for VA-anlegg er vist i egne tegninger.
Eksisterende VA-anlegg vises kun der de krysser snittlinje.

**BT5 Bybanen til Åsane
DS1, Kaigaten - Sandbrogaten
Lengdeprofil Sandbrogaten**

Revisjon	Revisjon gjelder	Utarb	Kontr	Godkjent	Rev. dato
01	Teknisk forprosjekt	IngSka	ND	IOV	2022-09-15

BERGEN KOMMUNE		Miljøtett	
Leverandør Norconsult			
Målestokk 1:250	Tegningsnummer/dokumentkode BT5-F-10012	Plan id 65810000	Rev. 01